



ПРАВИТЕЛЬСТВО СВЕРДЛОВСКОЙ ОБЛАСТИ
УПРАВЛЕНИЕ ГОСУДАРСТВЕННОЙ ОХРАНЫ ОБЪЕКТОВ КУЛЬТУРНОГО НАСЛЕДИЯ
СВЕРДЛОВСКОЙ ОБЛАСТИ

ПРИКАЗ

15.02.2019

№ 39

г. Екатеринбург

Об утверждении графического описания местоположения границ защитных зон объектов культурного наследия регионального значения, расположенных в г. Каменск-Уральский, с перечнем координат характерных точек этих границ в системе координат, установленной для ведения Единого государственного реестра недвижимости, и режимов использования земель в границах данных защитных зон

В соответствии с абзацем седьмым пункта 1 статьи 20.2 и статьей 34.1 Федерального закона от 25 июня 2002 года № 73-ФЗ «Об объектах культурного наследия (памятниках истории и культуры) народов Российской Федерации», Положением об Управлении государственной охраны объектов культурного наследия Свердловской области, утвержденным постановлением Правительства Свердловской области от 28.12.2015 № 1216-ПП «Об учреждении должностей государственной гражданской службы Свердловской области в Управлении государственной охраны объектов культурного наследия Свердловской области и утверждении Положения, предельного лимита штатной численности и фонда по должностным окладам в месяц Управления государственной охраны объектов культурного наследия Свердловской области», на основании письма государственного бюджетного учреждения культуры Свердловской области «Научно-производственный центр по охране и использованию памятников истории и культуры Свердловской области» от 04.10.2018 № 856-14, в целях обеспечения сохранности объектов культурного наследия

ПРИКАЗЫВАЮ:

1. Утвердить:

1) графическое описание местоположения границ защитной зоны объекта культурного наследия регионального значения «Комплекс «Городок алюминщиков» (ЦЖС)», расположенного по адресу: Свердловская область, г. Каменск-Уральский, и входящих в его состав объектов культурного наследия «Дом жилой», расположенного по адресу: Свердловская область, г. Каменск-Уральский, ул. Алюминиевая, д. 12, «Дом жилой», расположенного по адресу: Свердловская область, г. Каменск-Уральский, ул. Исетская, д. 11, «Дом жилой», расположенного по адресу: Свердловская область, г. Каменск-Уральский,

ул. Каменская, д. 9, и «Дом жилой», расположенного по адресу: Свердловская область, г. Каменск-Уральский, ул. Строителей, д. 10, с перечнем координат характерных точек этих границ в системе координат, установленной для ведения Единого государственного реестра недвижимости, и режим использования земель в границах данной защитной зоны (прилагаются);

2) графическое описание местоположения границ защитной зоны объекта культурного наследия регионального значения «Дворец культуры Уральского алюминиевого завода», расположенного по адресу: Свердловская область, г. Каменск-Уральский, ул. Алюминиевая, д. 2, с перечнем координат характерных точек этих границ в системе координат, установленной для ведения Единого государственного реестра недвижимости, и режим использования земель в границах данной защитной зоны (прилагаются);

3) графическое описание местоположения границ защитной зоны объекта культурного наследия регионального значения «Комплекс «Соцгород Трубный», расположенного по адресу: Свердловская область, г. Каменск-Уральский, и входящих в его состав объектов культурного наследия регионального значения «Дом жилой», расположенного по адресу: Свердловская область, г. Каменск-Уральский, ул. Беляева, д. 4, и «Дом жилой», расположенного по адресу: Свердловская область, г. Каменск-Уральский, ул. Карла Маркса, д. 89, с перечнем координат характерных точек этих границ в системе координат, установленной для ведения Единого государственного реестра недвижимости, и режим использования земель в границах данной защитной зоны (прилагаются);

4) графическое описание местоположения границ защитной зоны объекта культурного наследия регионального значения «Училище заводское», расположенного по адресу: Свердловская область, г. Каменск-Уральский, ул. Карла Маркса, д. 17, с перечнем координат характерных точек этих границ в системе координат, установленной для ведения Единого государственного реестра недвижимости, и режим использования земель в границах данной защитной зоны (прилагаются);

5) графическое описание местоположения границ защитной зоны объекта культурного наследия регионального значения «Спортивный комплекс «Салют» и Дворец пионеров», расположенного по адресу: Свердловская область, г. Каменск-Уральский, ул. Каменская, д. 33; д. 34, с перечнем координат характерных точек этих границ в системе координат, установленной для ведения Единого государственного реестра недвижимости, и режим использования земель в границах данной защитной зоны (прилагаются);

6) графическое описание местоположения границ защитной зоны объекта культурного наследия регионального значения «Госпиталь Каменского завода», расположенного по адресу: Свердловская область, г. Каменск-Уральский, ул. Красных Орлов, д. 4, с перечнем координат характерных точек этих границ в системе координат, установленной для ведения Единого государственного реестра недвижимости, и режим использования земель в границах данной защитной зоны (прилагаются);

7) графическое описание местоположения границ защитной зоны объекта культурного наследия регионального значения «Дом жилой», расположенного

по адресу: Свердловская область, г. Каменск-Уральский, ул. Красных Орлов, 36, с перечнем координат характерных точек этих границ в системе координат, установленной для ведения Единого государственного реестра недвижимости, и режим использования земель в границах данной защитной зоны (прилагаются);

8) графическое описание местоположения границ защитной зоны объекта культурного наследия регионального значения «Дом жилой», расположенного по адресу: Свердловская область, г. Каменск-Уральский, ул. Красных Орлов, 63, с перечнем координат характерных точек этих границ в системе координат, установленной для ведения Единого государственного реестра недвижимости, и режим использования земель в границах данной защитной зоны (прилагаются);

9) графическое описание местоположения границ защитной зоны объекта культурного наследия регионального значения «Дом жилой», расположенного по адресу: Свердловская область, г. Каменск-Уральский, ул. Красных Орлов, 110, с перечнем координат характерных точек этих границ в системе координат, установленной для ведения Единого государственного реестра недвижимости, и режим использования земель в границах данной защитной зоны (прилагаются);

10) графическое описание местоположения границ защитной зоны объекта культурного наследия регионального значения «Усадьба Шамариных», расположенного по адресу: Свердловская область, г. Каменск-Уральский, ул. Ленина, д. 95, с перечнем координат характерных точек этих границ в системе координат, установленной для ведения Единого государственного реестра недвижимости, и режим использования земель в границах данной защитной зоны (прилагаются);

11) графическое описание местоположения границ защитной зоны объекта культурного наследия регионального значения «Усадьба купцов Зыряновых», расположенного по адресу: Свердловская область, г. Каменск-Уральский, ул. Ленина, и входящих в его состав объектов культурного наследия регионального значения «Дом жилой», расположенного по адресу: Свердловская область, г. Каменск-Уральский, ул. Ленина, д. 102, «Магазин», расположенного по адресу: Свердловская область, г. Каменск-Уральский, ул. Ленина, д. 100 (лит. А), и «Постройка хозяйственная», расположенного по адресу: Свердловская область, г. Каменск-Уральский, ул. Ленина, д. 100 (лит. Б), с перечнем координат характерных точек этих границ в системе координат, установленной для ведения Единого государственного реестра недвижимости, и режим использования земель в границах данной защитной зоны (прилагаются);

12) графическое описание местоположения границ защитной зоны объекта культурного наследия регионального значения «Усадьба купца Косякова», расположенного по адресу: Свердловская область, г. Каменск-Уральский, ул. Ленина, и входящих в его состав объектов культурного наследия регионального значения «Дом жилой», расположенного по адресу: Свердловская область, г. Каменск-Уральский, ул. Ленина, д. 101, и «Лавка», расположенного по адресу: Свердловская область, г. Каменск-Уральский, ул. Ленина, д. 103, с перечнем координат характерных точек этих границ в системе координат, установленной для ведения Единого государственного реестра недвижимости, и режим использования земель в границах данной защитной зоны (прилагаются);

13) графическое описание местоположения границ защитной зоны объекта культурного наследия регионального значения «Лавка купцов Молчановых», расположенного по адресу: Свердловская область, г. Каменск-Уральский, ул. Ленина, д. 103, литера А, с перечнем координат характерных точек этих границ в системе координат, установленной для ведения Единого государственного реестра недвижимости, и режим использования земель в границах данной защитной зоны (прилагаются);

14) графическое описание местоположения границ защитной зоны объекта культурного наследия регионального значения «Дом жилой», расположенного по адресу: Свердловская область, г. Каменск-Уральский, ул. Ленина, 107, с перечнем координат характерных точек этих границ в системе координат, установленной для ведения Единого государственного реестра недвижимости, и режим использования земель в границах данной защитной зоны (прилагаются);

15) графическое описание местоположения границ защитной зоны объекта культурного наследия регионального значения «Дом купцов Грачевых», расположенного по адресу: Свердловская область, г. Каменск-Уральский, ул. Ленина, д. 108, с перечнем координат характерных точек этих границ в системе координат, установленной для ведения Единого государственного реестра недвижимости, и режимы использования земель в границах данной защитной зоны (прилагаются);

16) графическое описание местоположения границ защитной зоны объекта культурного наследия регионального значения «Здание, в котором в 1917 г. была провозглашена в Каменске Советская власть», расположенного по адресу: Свердловская область, г. Каменск-Уральский, ул. Ленина, д. 111, с перечнем координат характерных точек этих границ в системе координат, установленной для ведения Единого государственного реестра недвижимости, и режим использования земель в границах данной защитной зоны (прилагаются);

17) графическое описание местоположения границ защитной зоны объекта культурного наследия регионального значения «Училище женское, магазин», расположенного по адресу: Свердловская область, г. Каменск-Уральский, ул. Ленина, д. 113, с перечнем координат характерных точек этих границ в системе координат, установленной для ведения Единого государственного реестра недвижимости, и режим использования земель в границах данной защитной зоны (прилагаются);

18) графическое описание местоположения границ защитной зоны объекта культурного наследия регионального значения «Гостиный двор», расположенного по адресу: Свердловская область, г. Каменск-Уральский, ул. Ленина, д. 118, д. 120, и входящих в его состав объектов культурного наследия регионального значения «Корпус южный», расположенного по адресу: Свердловская область, г. Каменск-Уральский, ул. Ленина, д. 118, д. 120, и «Корпус северный», расположенного по адресу: Свердловская область, г. Каменск-Уральский, ул. Революционная, д. 2, с перечнем координат характерных точек этих границ в системе координат, установленной для ведения Единого государственного реестра недвижимости, и режим использования земель в границах данной защитной зоны (прилагаются);

19) графическое описание местоположения границ защитной зоны объекта

культурного наследия регионального значения «Здание, в котором в 1917-1918 гг. находился штаб Красной Гвардии, здесь же была организована первая комсомольская организация в городе», расположенного по адресу: Свердловская область, г. Каменск-Уральский, ул. Ленина, д. 119, с перечнем координат характерных точек этих границ в системе координат, установленной для ведения Единого государственного реестра недвижимости, и режим использования земель в границах данной защитной зоны (прилагаются);

20) графическое описание местоположения границ защитной зоны объекта культурного наследия регионального значения «Мануфактурный магазин Бухарева», расположенного по адресу: Свердловская область, г. Каменск-Уральский, ул. Ленина, д. 122, с перечнем координат характерных точек этих границ в системе координат, установленной для ведения Единого государственного реестра недвижимости, и режим использования земель в границах данной защитной зоны (прилагаются);

21) графическое описание местоположения границ защитной зоны объекта культурного наследия регионального значения «Лавка Герасимова», расположенного по адресу: Свердловская область, г. Каменск-Уральский, ул. Ленина, д. 124, с перечнем координат характерных точек этих границ в системе координат, установленной для ведения Единого государственного реестра недвижимости, и режим использования земель в границах данной защитной зоны (прилагаются);

22) графическое описание местоположения границ защитной зоны объекта культурного наследия регионального значения «Бывший Троицкий собор», расположенного по адресу: Свердловская область, г. Каменск-Уральский, ул. Ленина, д. 126, с перечнем координат характерных точек этих границ в системе координат, установленной для ведения Единого государственного реестра недвижимости, и режим использования земель в границах данной защитной зоны (прилагаются);

23) графическое описание местоположения границ защитной зоны объекта культурного наследия регионального значения «Усадьба купца Воробьева», расположенного по адресу: Свердловская область, г. Каменск-Уральский, ул. Ленина, д. 127, с перечнем координат характерных точек этих границ в системе координат, установленной для ведения Единого государственного реестра недвижимости, и режим использования земель в границах данной защитной зоны (прилагаются);

24) графическое описание местоположения границ защитной зоны объекта культурного наследия регионального значения «Училище мужское», расположенного по адресу: Свердловская область, г. Каменск-Уральский, ул. Ленина, д. 128, с перечнем координат характерных точек этих границ в системе координат, установленной для ведения Единого государственного реестра недвижимости, и режим использования земель в границах данной защитной зоны (прилагаются);

25) графическое описание местоположения границ защитной зоны объекта культурного наследия регионального значения «Приют детский», расположенного по адресу: Свердловская область, г. Каменск-Уральский, ул. Ленина, д. 134,

с перечнем координат характерных точек этих границ в системе координат, установленной для ведения Единого государственного реестра недвижимости, и режим использования земель в границах данной защитной зоны (прилагаются);

26) графическое описание местоположения границ защитной зоны объекта культурного наследия регионального значения «Дом, в котором жил председатель Каменского ревкома И.И. Кесарев», расположенного по адресу: Свердловская область, г. Каменск-Уральский, ул. Ленина, д. 146, с перечнем координат характерных точек этих границ в системе координат, установленной для ведения Единого государственного реестра недвижимости, и режим использования земель в границах данной защитной зоны (прилагаются);

27) графическое описание местоположения границ защитной зоны объекта культурного наследия регионального значения «Дом, где в 1942-1943 гг. жил писатель И.А. Новиков», расположенного по адресу: Свердловская область, г. Каменск-Уральский, ул. Ленина, д. 151, с перечнем координат характерных точек этих границ в системе координат, установленной для ведения Единого государственного реестра недвижимости, и режим использования земель в границах данной защитной зоны (прилагаются);

28) графическое описание местоположения границ защитной зоны объекта культурного наследия регионального значения «Дом жилой», расположенного по адресу: Свердловская область, г. Каменск-Уральский, ул. Пионерская, д. 32, с перечнем координат характерных точек этих границ в системе координат, установленной для ведения Единого государственного реестра недвижимости, и режим использования земель в границах данной защитной зоны (прилагаются);

29) графическое описание местоположения границ защитной зоны объекта культурного наследия регионального значения «Магазин провиантский Каменского казенного чугунолитейного завода. Дом культуры», расположенного по адресу: Свердловская область, г. Каменск-Уральский, пл. Соборная, с перечнем координат характерных точек этих границ в системе координат, установленной для ведения Единого государственного реестра недвижимости, и режим использования земель в границах данной защитной зоны (прилагаются);

30) графическое описание местоположения границ защитной зоны объекта культурного наследия регионального значения «Дом врача В.А. Скворцова», расположенного по адресу: Свердловская область, г. Каменск-Уральский, ул. Революционная, д. 11, с перечнем координат характерных точек этих границ в системе координат, установленной для ведения Единого государственного реестра недвижимости, и режим использования земель в границах данной защитной зоны (прилагаются);

31) графическое описание местоположения границ защитной зоны объекта культурного наследия регионального значения «Покровская церковь», расположенного по адресу: Свердловская область, г. Каменск-Уральский, ул. Революционная, д. 45, с перечнем координат характерных точек этих границ в системе координат, установленной для ведения Единого государственного реестра недвижимости, и режим использования земель в границах данной защитной зоны (прилагаются);

32) графическое описание местоположения границ защитной зоны объекта

культурного наследия регионального значения «Вокзал железнодорожный», расположенного по адресу: Свердловская область, г. Каменск-Уральский, ул. Привокзальная, с перечнем координат характерных точек этих границ в системе координат, установленной для ведения Единого государственного реестра недвижимости, и режим использования земель в границах данной защитной зоны (прилагаются).

2. Начальнику отдела государственной охраны объектов культурного наследия Управления государственной охраны объектов культурного наследия Свердловской области Н.Н. Кулевой обеспечить размещение информации о графических описаниях местоположения границ защитных зон объектов культурного наследия с перечнем координат характерных точек этих границ в системе координат, установленной для ведения Единого государственного реестра недвижимости, и режимах использования земель в границах данных защитных зон, утвержденных подпунктами 1 – 32 пункта 1 настоящего приказа, в едином государственном реестре объектов культурного наследия (памятников истории и культуры) народов Российской Федерации и федеральной государственной системе территориального планирования, направление указанной информации в Администрацию города Каменска-Уральского для размещения в информационной системе обеспечения градостроительной деятельности, учета и отображения в документах территориального планирования, правилах землепользования и застройки, документации по планировке территории.

3. Возмещение убытков, причиненных в связи с утверждением защитных зон, объектов культурного наследия, указанных в подпунктах 1 – 32 пункта 1 настоящего приказа, осуществляется в соответствии с действующим законодательством.

4. Контроль за исполнением настоящего приказа возложить на исполняющего обязанности Заместителя начальника Управления государственной охраны объектов культурного наследия Свердловской области А.С. Моисееву.

5. Настоящий приказ опубликовать на «Официальном интернет-портале правовой информации Свердловской области» (www.pravo.gov66.ru) и на официальном сайте Управления государственной охраны объектов культурного наследия Свердловской области в информационно-телекоммуникационной сети «Интернет» (www.okn.midural.ru).

Начальник Управления



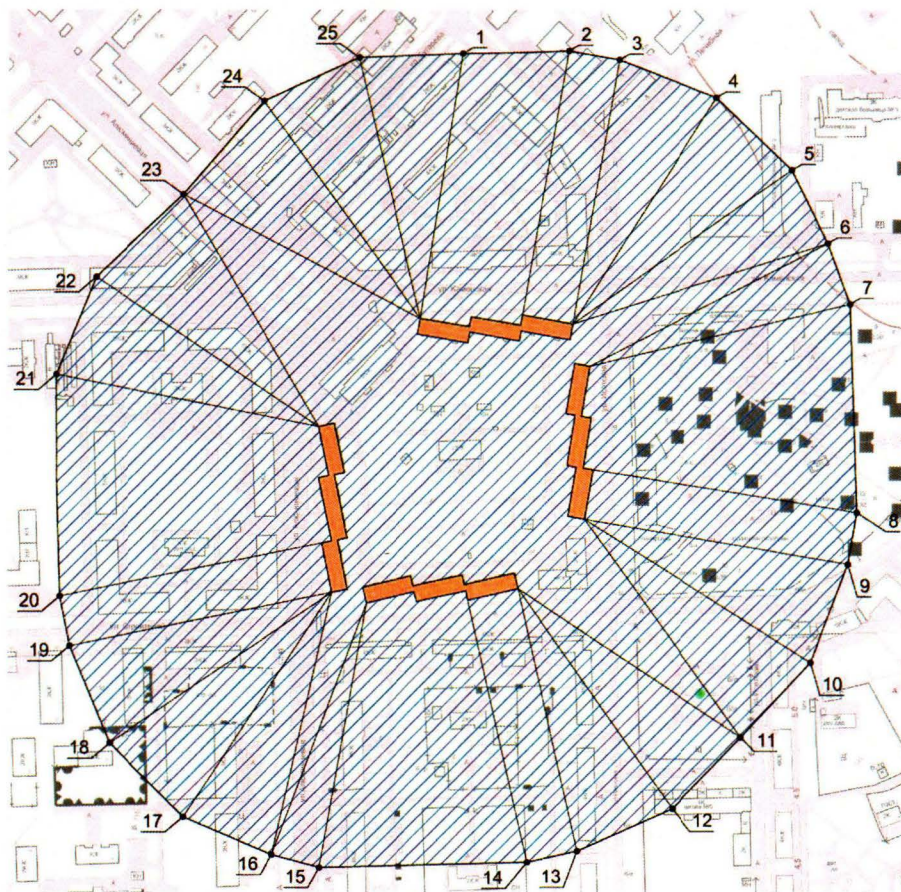
Е.Г. Рябинин

УТВЕРЖДЕНЫ

приказом Управления государственной
охраны объектов культурного наследия
Свердловской области
от 15.02.2019 № 39

Графическое описание местоположения границ защитной зоны объекта культурного наследия регионального значения «Комплекс «Городок алюминщиков» (ЦЖС)», расположенного по адресу: Свердловская область, г. Каменск-Уральский, и входящих в его состав объектов культурного наследия «Дом жилой», расположенного по адресу: Свердловская область, г. Каменск-Уральский, ул. Алюминиевая, д. 12, «Дом жилой», расположенного по адресу: Свердловская область, г. Каменск-Уральский, ул. Исетская, д. 11, «Дом жилой», расположенного по адресу: Свердловская область, г. Каменск-Уральский, ул. Каменская, д. 9, и «Дом жилой», расположенного по адресу: Свердловская область, г. Каменск-Уральский, ул. Строителей, д. 10, с перечнем координат характерных точек этих границ в системе координат, установленной для ведения Единого государственного реестра недвижимости, и режим использования земель в границах данной защитной зоны

1. Карта (схема) границ защитной зоны объекта культурного наследия регионального значения «Комплекс «Городок алюминщиков» (ЦЖС)», расположенного по адресу: Свердловская область, г. Каменск-Уральский, и входящих в его состав объектов культурного наследия «Дом жилой», расположенного по адресу: Свердловская область, г. Каменск-Уральский, ул. Алюминиевая, д. 12, «Дом жилой», расположенного по адресу: Свердловская область, г. Каменск-Уральский, ул. Исетская, д. 11, «Дом жилой», расположенного по адресу: Свердловская область, г. Каменск-Уральский, ул. Каменская, д. 9, и «Дом жилой», расположенного по адресу: Свердловская область, г. Каменск-Уральский, ул. Строителей, д. 10 (далее – Объект).



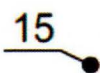
Условные обозначения к карте (схеме) границ защитной зоны Объектов



– Объекты;



– защитная зона Объектов;



– поворотные (характерные) точки границ защитной зоны Объектов.

2. Координаты поворотных точек в местной системе координат Свердловской области (далее – МСК-66) определены картометрическим методом и приведены в таблице, погрешность определения координат составляет 0,25 метра.

Таблица

Номер поворотной точки	МСК-66	
	координата X	координата Y
1	2	3
1	342206,647	1618761,238
2	342206.014	1618841.183
3	342197.775	1618878.956
4	342173.371	1618948.083

1	2	3
5	342142.233	1618987.164
6	342061.094	1619036.480
7	341986.166	1619058.285
8	341857.864	1619057.543
9	341820.006	1619050.964
10	341746.595	1619023.141
11	341689.544	1618971.253
12	341635.229	1618919.977
13	341603.499	1618848.752
14	341594.847	1618811.244
15	341590.314	1618658.355
16	341600.540	1618618.519
17	341630.224	1618549.463
18	341685.732	1618494.613
19	341758.005	1618465.181
20	341795.663	1618457.591
21	341974.018	1618457.982
22	342044.082	1618492.342
23	342100.669	1618545.973
24	342156.909	1618599.259
25	342194.986	1618667.375

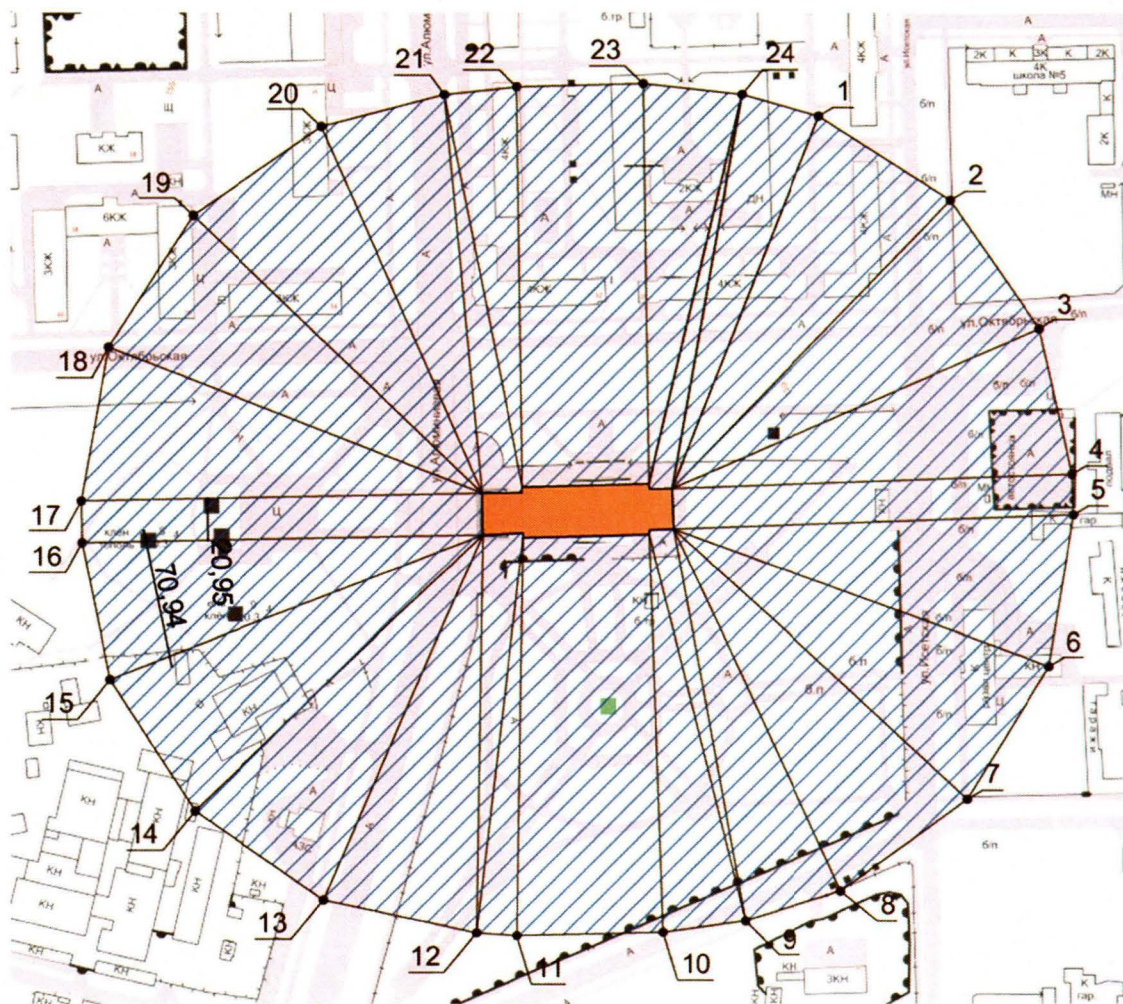
3. В границах защитной зоны Объектов запрещаются строительство объектов капитального строительства и их реконструкция, связанная с изменением их параметров (высоты, количества этажей, площади), за исключением строительства и реконструкции линейных объектов.

УТВЕРЖДЕНЫ


приказом Управления государственной
охраны объектов культурного наследия
Свердловской областиот 15.02.2019 № 39

Графическое описание местоположения границ защитной зоны объекта культурного наследия регионального значения «Дворец культуры Уральского алюминиевого завода», расположенного по адресу: Свердловская область, г. Каменск-Уральский, ул. Алюминиевая, д. 2, с перечнем координат характерных точек этих границ в системе координат, установленной для ведения Единого государственного реестра недвижимости, и режим использования земель в границах данной защитной зоны

1. Карта (схема) границ защитной зоны объекта культурного наследия регионального значения «Дворец культуры Уральского алюминиевого завода», расположенного по адресу: Свердловская область, г. Каменск-Уральский, ул. Алюминиевая, д. 2 (далее – Объект).



Условные обозначения к карте (схеме) границ защитной зоны Объекта



– Объект;



– защитная зона Объекта;



– поворотные (характерные) точки границ защитной зоны Объекта.

2. Координаты поворотных точек в местной системе координат Свердловской области (далее – МСК-66) определены картометрическим методом и приведены в таблице, погрешность определения координат составляет 0,25 метра.

Таблица

Номер поворотной точки	МСК-66	
	координата X	координата Y
1	341611.795	1618835.555
2	341569.876	1618901.218
3	341505.960	1618945.745
4	341429.776	1618962.260
5	341409.102	1618962.996
6	341332.249	1618949.710
7	341266.428	1618909.583
8	341221.658	1618846.313
9	341207.634	1618797.378
10	341202.217	1618756.122
11	341200.657	1618684.645
12	341201.978	1618664.252
13	341219.201	1618587.983
14	341264.187	1618523.839
15	341330.150	1618481.585
16	341396.533	1618467.663
17	341417.527	1618467.260
18	341484.534	1618476.870
19	341552.668	1618514.914
20	341601.058	1618576.136
21	341622.018	1618647.649
22	341626.063	1618684.750
23	341627.534	1618747.842
24	341623.047	1618793.230

3. В границах защитной зоны Объекта запрещаются строительство объектов капитального строительства и их реконструкция, связанная с изменением их параметров (высоты, количества этажей, площади), за исключением строительства и реконструкции линейных объектов.

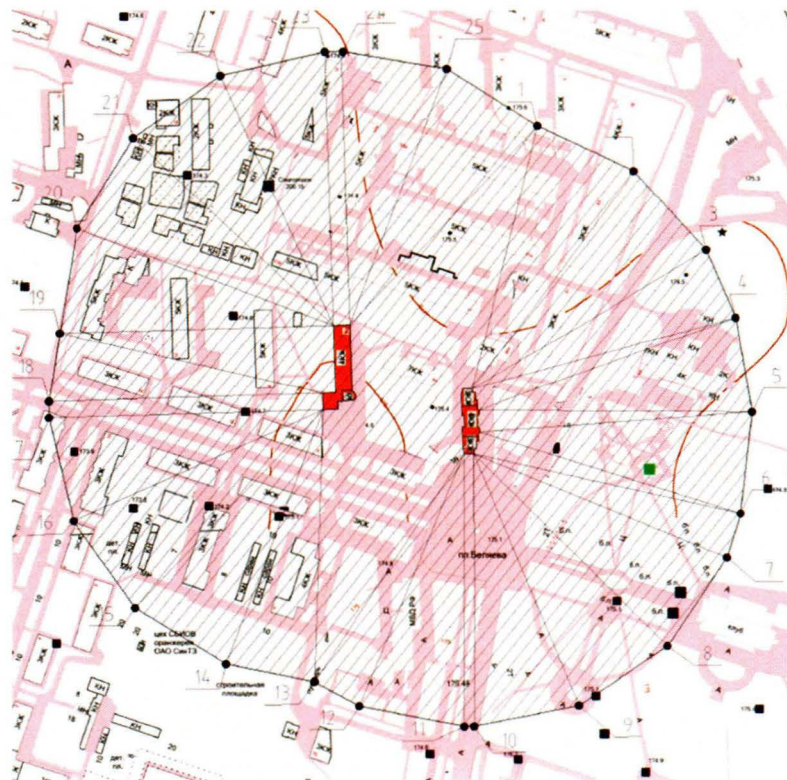
УТВЕРЖДЕНЫ

приказом Управления государственной
охраны объектов культурного наследия
Свердловской области

от 15.02.2019 № 39

Графическое описание местоположения границ защитной зоны объекта культурного наследия регионального значения «Комплекс «Соцгород Трубный», расположенного по адресу: Свердловская область, г. Каменск-Уральский, и входящих в его состав объектов культурного наследия регионального значения «Дом жилой», расположенного по адресу: Свердловская область, г. Каменск-Уральский, ул. Беляева, д. 4, и «Дом жилой», расположенного по адресу: Свердловская область, г. Каменск-Уральский, ул. Карла Маркса, д. 89, с перечнем координат характерных точек этих границ в системе координат, установленной для ведения Единого государственного реестра недвижимости, и режим использования земель в границах данной защитной зоны

1. Карта (схема) границ защитной зоны объекта культурного наследия регионального значения «Комплекс «Соцгород Трубный», расположенного по адресу: Свердловская область, г. Каменск-Уральский, и входящих в его состав объектов культурного наследия регионального значения «Дом жилой», расположенного по адресу: Свердловская область, г. Каменск-Уральский, ул. Беляева, д. 4, и «Дом жилой», расположенного по адресу: Свердловская область, г. Каменск-Уральский, ул. Карла Маркса, д. 89 (далее – Объекты):




Условные обозначения к карте (схеме) границ защитной зоны Объектов



– Объекты;



– защитная зона Объектов;



– поворотные (характерные) точки границ защитной зоны Объектов.

2. Координаты поворотных точек в местной системе координат Свердловской области (далее – МСК-66) определены картометрическим методом и приведены в таблице, погрешность определения координат составляет 0,25 метра.

Таблица

Номер поворотной точки	МСК-66	
	координата X	координата Y
1	347782.061	1613872.084
2	347781.542	1613895.258
3	347777.343	1613961.101
4	347770.944	1614005.864
5	347768.518	1614014.561
6	347760.681	1614027.871
7	347753.862	1614019.565
8	347750.815	1614010.477
9	347744.228	1613968.643
10	347739.743	1613904.783
11	347738.043	1613828.621
12	347738.024	1613820.642
13	347739.368	1613743.763
14	347741.396	1613704.807
15	347742.730	1613638.620
16	347746.930	1613572.758
17	347753.331	1613527.981
18	347760.958	1613511.107
19	347762.153	1613510.657
20	347768.216	1613518.913
21	347775.112	1613532.323
22	347781.698	1613574.323
23	347786.176	1613638.330
24	347787.838	1613712.743
25	347787.875	1613724.860
26	347786.589	1613801.828

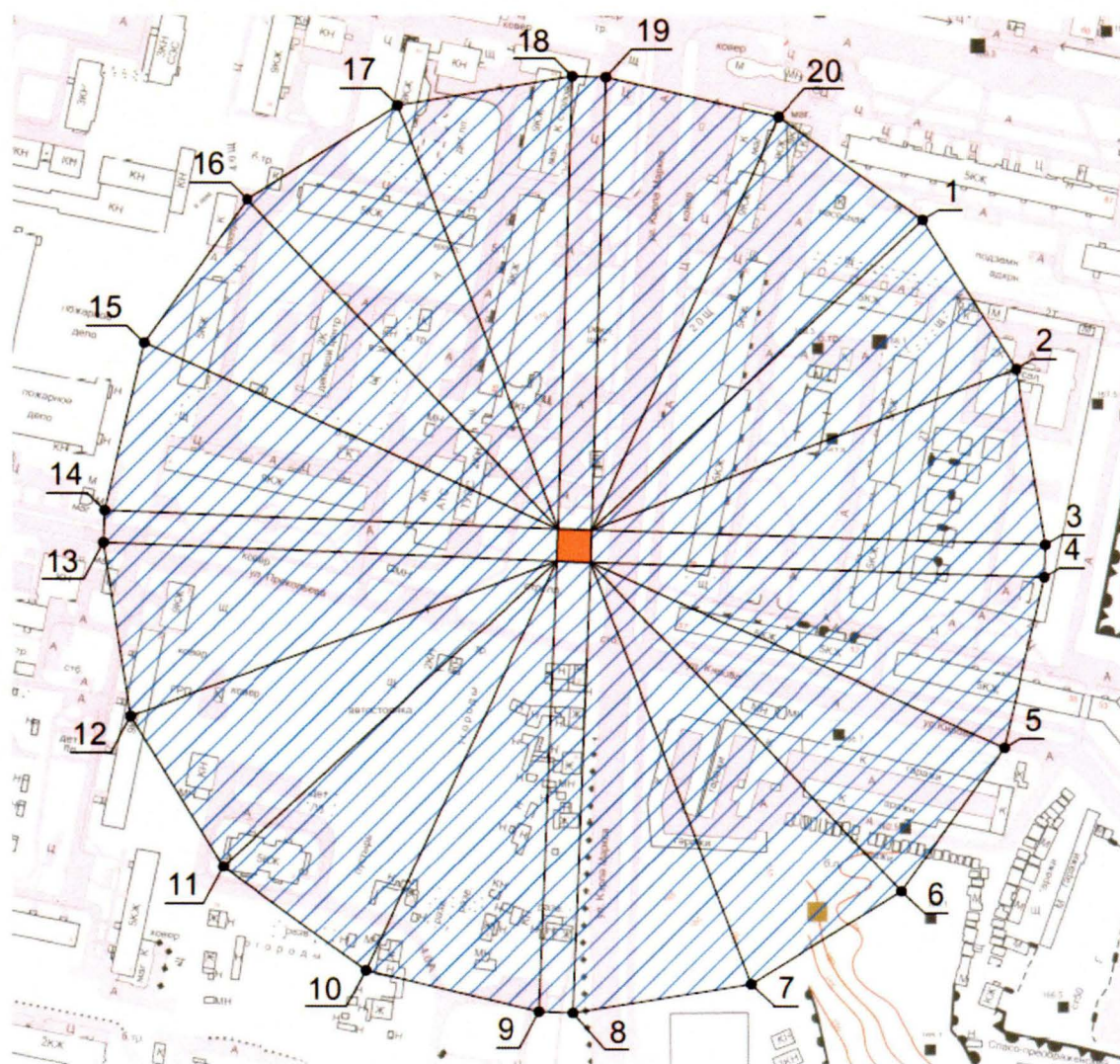
3. В границах защитной зоны Объектов запрещаются строительство объектов капитального строительства и их реконструкция, связанная с изменением их параметров (высоты, количества этажей, площади), за исключением строительства и реконструкции линейных объектов.

УТВЕРЖДЕНЫ

приказом Управления государственной
охраны объектов культурного наследия
Свердловской областиот 15.02.2019 № 39

Графическое описание местоположения границ защитной зоны объекта культурного наследия регионального значения «Училище заводское», расположенного по адресу: Свердловская область, г. Каменск-Уральский, ул. Карла Маркса, д. 17, с перечнем координат характерных точек этих границ в системе координат, установленной для ведения Единого государственного реестра недвижимости, и режим использования земель в границах данной защитной зоны

1. Карта (схема) границ защитной зоны объекта культурного наследия регионального значения «Училище заводское», расположенного по адресу: Свердловская область, г. Каменск-Уральский, ул. Карла Маркса, д. 17 (далее – Объект):



Условные обозначения к карте (схеме) границ защитной зоны Объекта



– Объект;



– защитная зона Объекта;



– поворотные (характерные) точки границ защитной зоны Объекта.

2. Координаты поворотных точек в местной системе координат Свердловской области (далее – МСК-66) определены картометрическим методом и приведены в таблице, погрешность определения координат составляет 0,25 метра.

Таблица

Номер поворотной точки	МСК-66	
	координата X	координата Y
1	346476.962	1613794.238
2	346410.824	1613835.655
3	346333.651	1613848.603
4	346319.429	1613848.167
5	346243.395	1613830.604
6	346179.870	1613785.281
7	346138.525	1613719.097
8	346125.706	1613640.641
9	346126.273	1613625.765
10	346144.579	1613549.477
11	346190.509	1613486.388
12	346257.084	1613445.678
13	346334.172	1613433.545
14	346348.263	1613434.112
15	346422.189	1613451.519
16	346485.763	1613496.774
17	346527.179	1613562.912
18	346540.133	1613639.866
19	346539.697	1613654.611
20	346522.216	1613730.664

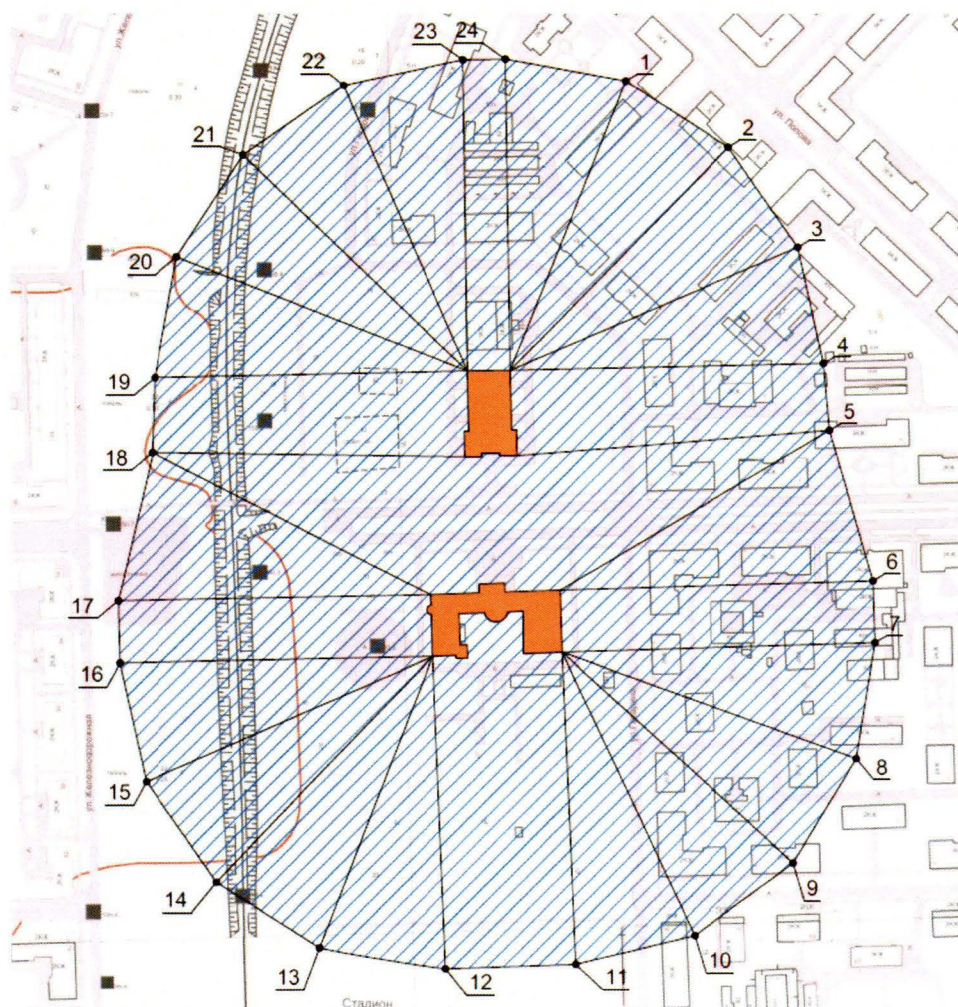
3. В границах защитной зоны Объекта запрещаются строительство объектов капитального строительства и их реконструкция, связанная с изменением их параметров (высоты, количества этажей, площади), за исключением строительства и реконструкции линейных объектов.

УТВЕРЖДЕНЫ

приказом Управления государственной
охраны объектов культурного наследия
Свердловской области
от 15.02.2019 № 39

Графическое описание местоположения границ защитной зоны объекта культурного наследия регионального значения «Спортивный комплекс «Салют» и Дворец пионеров», расположенного по адресу: Свердловская область, г. Каменск-Уральский, ул. Каменская, д. 33; д. 34, с перечнем координат характерных точек этих границ в системе координат, установленной для ведения Единого государственного реестра недвижимости, и режим использования земель в границах данной защитной зоны

1. Карта (схема) границ защитной зоны объекта культурного наследия регионального значения «Спортивный комплекс «Салют» и Дворец пионеров», расположенного по адресу: Свердловская область, г. Каменск-Уральский, ул. Каменская, д. 33; д. 34 (далее – Объект):



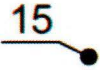
Условные обозначения к карте (схеме) границ защитной зоны Объекта



– Объект;



– защитная зона Объекта;



– поворотные (характерные) точки границ защитной зоны Объекта.

2. Координаты поворотных точек в местной системе координат Свердловской области (далее – МСК-66) определены картометрическим методом и приведены в таблице, погрешность определения координат составляет 0,25 метра.

Таблица

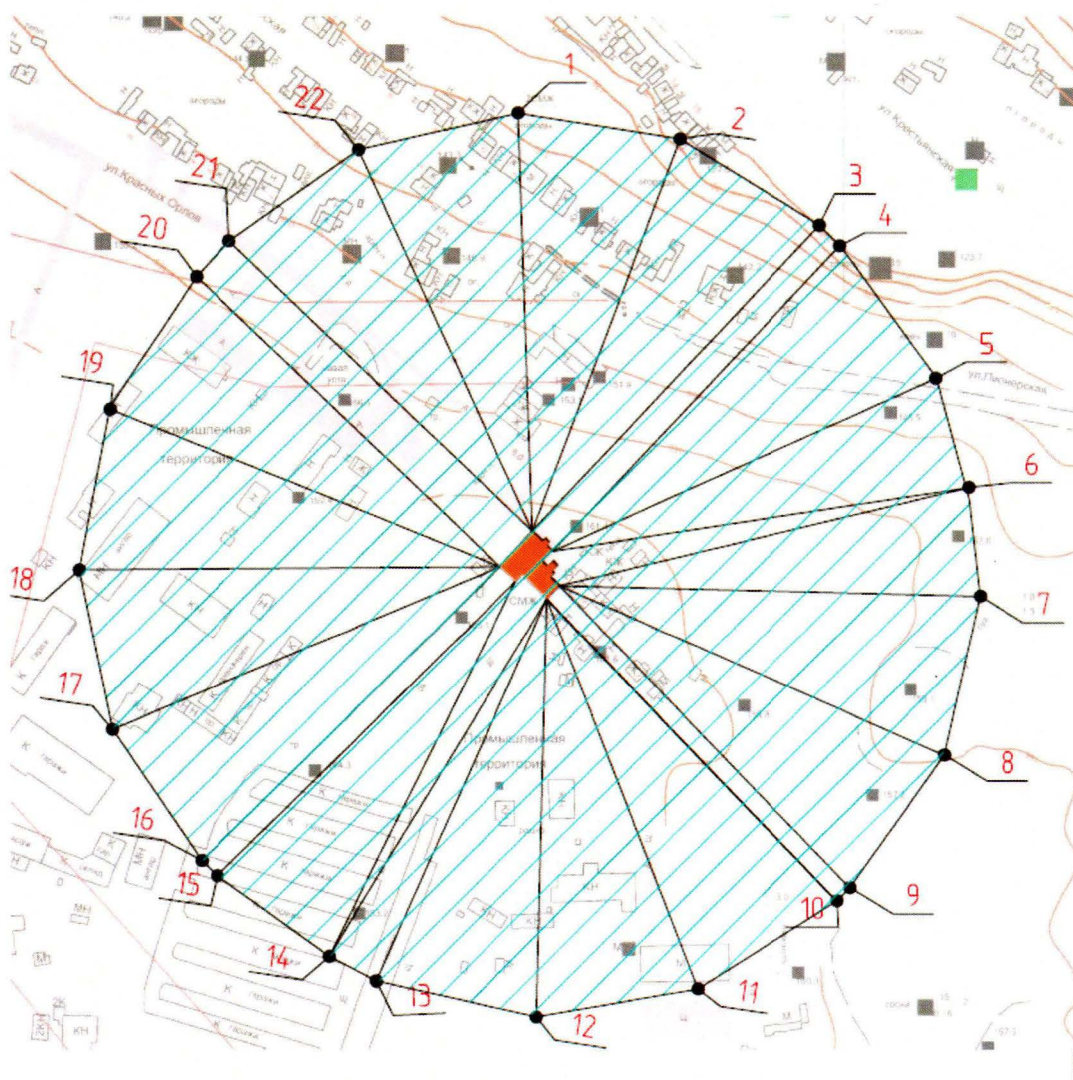
Номер поворотной точки	МСК-66	
	координата X	координата Y
1	342278.469	1618015.500
2	342236.587	1618081.345
3	342172.696	1618126.150
4	342092.015	1618143.145
5	342053.467	1618146.923
6	341960.154	1618174.723
7	341919.956	1618175.746
8	341846.813	1618165.280
9	341779.258	1618126.217
10	341731.793	1618064.275
11	341711.333	1617982.448
12	341708.502	1617900.038
13	341719.010	1617828.739
14	341758.049	1617761.169
15	341819.974	1617713.683
16	341899.667	1617693.717
17	341939.665	1617692.397
18	342039.902	1617714.472
19	342086.980	1617716.137
20	342163.836	1617729.660
21	342229.666	1617771.565
22	342274.448	1617835.473
23	342291.365	1617911.617
24	342291.965	1617938.675

3. В границах защитной зоны Объекта запрещаются строительство объектов капитального строительства и их реконструкция, связанная с изменением их параметров (высоты, количества этажей, площади), за исключением строительства и реконструкции линейных объектов.

УТВЕРЖДЕНЫ
приказом Управления государственной
охраны объектов культурного наследия
Свердловской области
от 15.02.2019 № 39

Графическое описание местоположения границ защитной зоны объекта культурного наследия регионального значения «Госпиталь Каменского завода», расположенного по адресу: Свердловская область, г. Каменск-Уральский, ул. Красных Орлов, д. 4, с перечнем координат характерных точек этих границ в системе координат, установленной для ведения Единого государственного реестра недвижимости, и режим использования земель в границах данной защитной зоны

1. Карта (схема) границ защитной зоны объекта культурного наследия регионального значения «Госпиталь Каменского завода», расположенного по адресу: Свердловская область, г. Каменск-Уральский, ул. Красных Орлов, д. 4 (далее – Объект):



Условные обозначения к карте (схеме) границ защитной зоны Объекта



– Объект;



– защитная зона Объекта;



– поворотные (характерные) точки границ защитной зоны Объекта.

2. Координаты поворотных точек в местной системе координат Свердловской области (далее – МСК-66) определены картометрическим методом и приведены в таблице, погрешность определения координат составляет 0,25 метра.

Таблица

Номер поворотной точки	МСК-66	
	координата X	координата Y
1	345137.732	1614271.022
2	345125.072	1614348.025
3	345083.908	1614414.321
4	345074.326	1614424.146
5	345010.926	1614469.643
6	344958.531	1614485.222
7	344906.750	1614490.687
8	344830.624	1614473.524
9	344766.861	1614428.536
10	344760.570	1614422.358
11	344718.877	1614356.393
12	344705.601	1614279.495
13	344722.763	1614203.369
14	344734.425	1614181.031
15	344772.732	1614127.788
16	344779.934	1614120.421
17	344843.081	1614078.039
18	344919.508	1614062.272
19	344996.151	1614076.951
20	345059.458	1614118.010
21	345076.371	1614133.444
22	345119.960	1614195.037

3. В границах защитной зоны Объекта запрещаются строительство объектов капитального строительства и их реконструкция, связанная с изменением

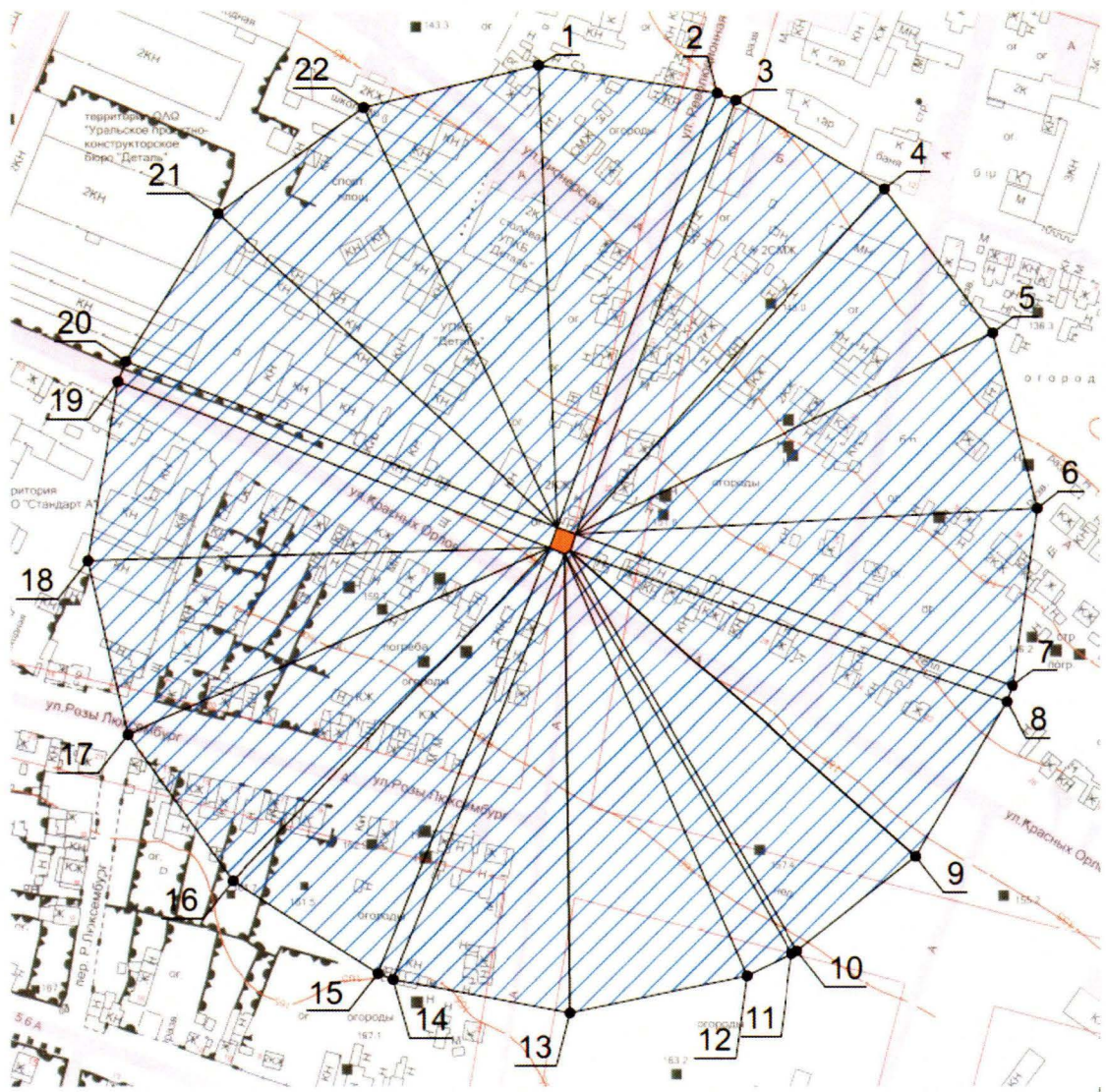
их параметров (высоты, количества этажей, площади), за исключением строительства и реконструкции линейных объектов.

УТВЕРЖДЕНЫ




приказом Управления государственной
охраны объектов культурного наследия
Свердловской области
от 15.02.2019 № 39

Графическое описание местоположения границ защитной зоны объекта культурного наследия регионального значения «Дом жилой», расположенного по адресу: Свердловская область, г. Каменск-Уральский, ул. Красных Орлов, 36, с перечнем координат характерных точек этих границ в системе координат, установленной для ведения Единого государственного реестра недвижимости, и режим использования земель в границах данной защитной зоны

1. Карта (схема) границ защитной зоны объекта культурного наследия регионального значения «Дом жилой», расположенного по адресу: Свердловская область, г. Каменск-Уральский, ул. Красных Орлов, 36 (далее – Объект):



Условные обозначения к карте (схеме) границ защитной зоны Объекта

-  – Объект;
-  – защитная зона Объекта;
-  – поворотные (характерные) точки границ защитной зоны Объекта.

2. Координаты поворотных точек в местной системе координат Свердловской области (далее – МСК-66) определены картометрическим методом и приведены в таблице, погрешность определения координат составляет 0,25 метра.

Таблица

Номер поворотной точки	МСК-66	
	координата X	координата Y
1	345435.012	1613859.572
2	345426.309	1613942.054
3	345421.793	1613954.780
4	345381.983	1614021.898
5	345319.518	1614068.672
6	345243.908	1614087.981
7	345164.685	1614076.176
8	345157.677	1614073.601
9	345089.406	1614031.749
10	345052.930	1613985.786
11	345051.580	1613983.542
12	345027.233	1613914.738
13	345043.362	1613967.719
14	345024.959	1613891.884
15	345036.977	1613814.779
16	345039.538	1613808.320
17	345096.642	1613725.701
18	345164.522	1613687.206
19	345241.967	1613677.618
20	345301.049	1613691.159
21	345304.579	1613692.377
22	345362.103	1613724.978

3. В границах защитной зоны Объекта запрещаются строительство объектов капитального строительства и их реконструкция, связанная с изменением их параметров (высоты, количества этажей, площади), за исключением строительства и реконструкции линейных объектов.

УТВЕРЖДЕНЫ
приказом Управления государственной
охраны объектов культурного наследия
Свердловской области
от 15.02.2019 № 39

Графическое описание местоположения границ защитной зоны объекта культурного наследия регионального значения «Дом жилой», расположенного по адресу: Свердловская область, г. Каменск-Уральский, ул. Красных Орлов, 63, с перечнем координат характерных точек этих границ в системе координат, установленной для ведения Единого государственного реестра недвижимости, и режим использования земель в границах данной защитной зоны

1. Карта (схема) границ защитной зоны объекта культурного наследия регионального значения «Дом жилой», расположенного по адресу: Свердловская область, г. Каменск-Уральский, ул. Красных Орлов, 63 (далее – Объект):



Условные обозначения к карте (схеме) границ защитной зоны Объекта

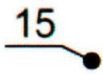


– Объект;



– защитная зона Объекта;

15



– поворотные (характерные) точки границ защитной зоны Объекта.

2. Координаты поворотных точек в местной системе координат Свердловской области (далее – МСК-66) определены картометрическим методом и приведены в таблице, погрешность определения координат составляет 0,25 метра.

Таблица

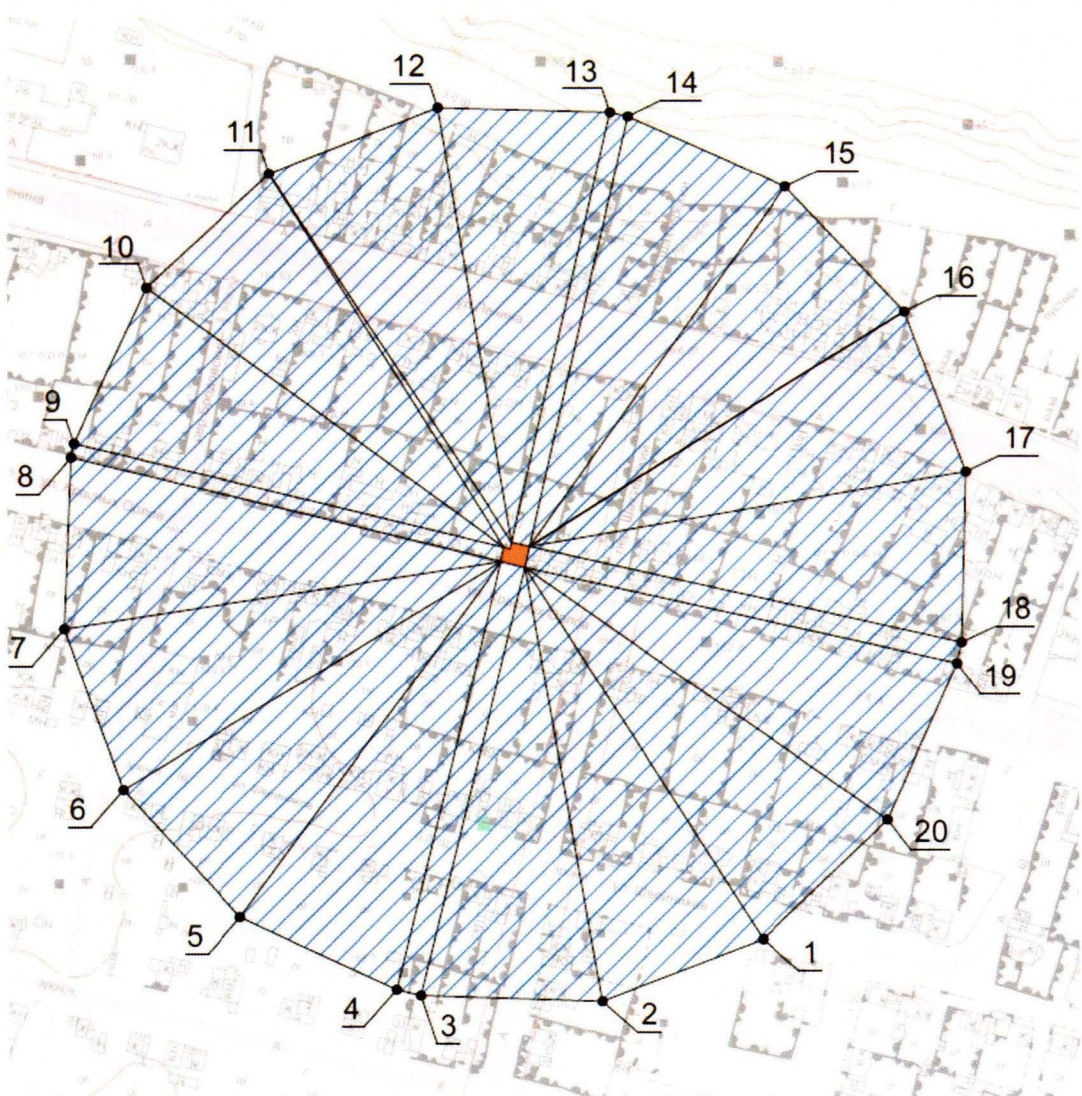
Номер поворотной точки	МСК-66	
	координата X	координата Y
1	345456.128	1613363.409
2	345446.046	1613360.277
3	345377.592	1613323.240
4	345328.512	1613262.384
5	345306.385	1613187.550
6	345314.742	1613109.427
7	345317.248	1613101.406
8	345354.249	1613033.043
9	345414.791	1612983.806
10	345489.567	1612961.486
11	345567.635	1612969.617
12	345577.365	1612972.632
13	345646.624	1613010.282
14	345695.580	1613071.052
15	345717.554	1613145.930
16	345709.225	1613223.440
17	345706.525	1613232.184
18	345669.196	1613300.622
19	345608.466	1613349.627
20	345533.606	1613371.662

3. В границах защитной зоны Объекта запрещаются строительство объектов капитального строительства и их реконструкция, связанная с изменением их параметров (высоты, количества этажей, площади), за исключением строительства и реконструкции линейных объектов.


УТВЕРЖДЕНЫ
приказом Управления государственной
охраны объектов культурного наследия
Свердловской области
от 15.02.2019 № 39

Графическое описание местоположения границ защитной зоны объекта культурного наследия регионального значения «Дом жилой», расположенного по адресу: Свердловская область, г. Каменск-Уральский, ул. Красных Орлов, 110, с перечнем координат характерных точек этих границ в системе координат, установленной для ведения Единого государственного реестра недвижимости, и режим использования земель в границах данной защитной зоны

1. Карта (схема) границ защитной зоны объекта культурного наследия регионального значения «Дом жилой», расположенного по адресу: Свердловская область, г. Каменск-Уральский, ул. Красных Орлов, 110 (далее – Объект):



Условные обозначения к карте (схеме) границ защитной зоны Объекта



– Объект;



– защитная зона Объекта;



– поворотные (характерные) точки границ защитной зоны Объекта.

2. Координаты поворотных точек в местной системе координат Свердловской области (далее – МСК-66) определены картометрическим методом и приведены в таблице, погрешность определения координат составляет 0,25 метра.

Таблица

Номер поворотной точки	МСК-66	
	координата X	координата Y
1	345466.172	1612926.820
2	345440.806	1612853.022
3	345443.905	1612782.104
4	345446.516	1612771.437
5	345474.192	1612706.069
6	345528.809	1612650.332
7	345600.599	1612619.741
8	345689.150	1612621.225
9	345695.431	1612622.627
10	345766.155	1612655.610
11	345816.549	1612709.411
12	345847.252	1612786.402
13	345845.230	1612864.409
14	345843.492	1612872.289
15	345811.724	1612943.626
16	345755.143	1612997.368
17	345682.302	1613025.365
18	345600.799	1613022.535
19	345591.447	1613020.424
20	345517.850	1612985.293

3. В границах защитной зоны Объекта запрещаются строительство объектов капитального строительства и их реконструкция, связанная с изменением их параметров (высоты, количества этажей, площади), за исключением строительства и реконструкции линейных объектов.

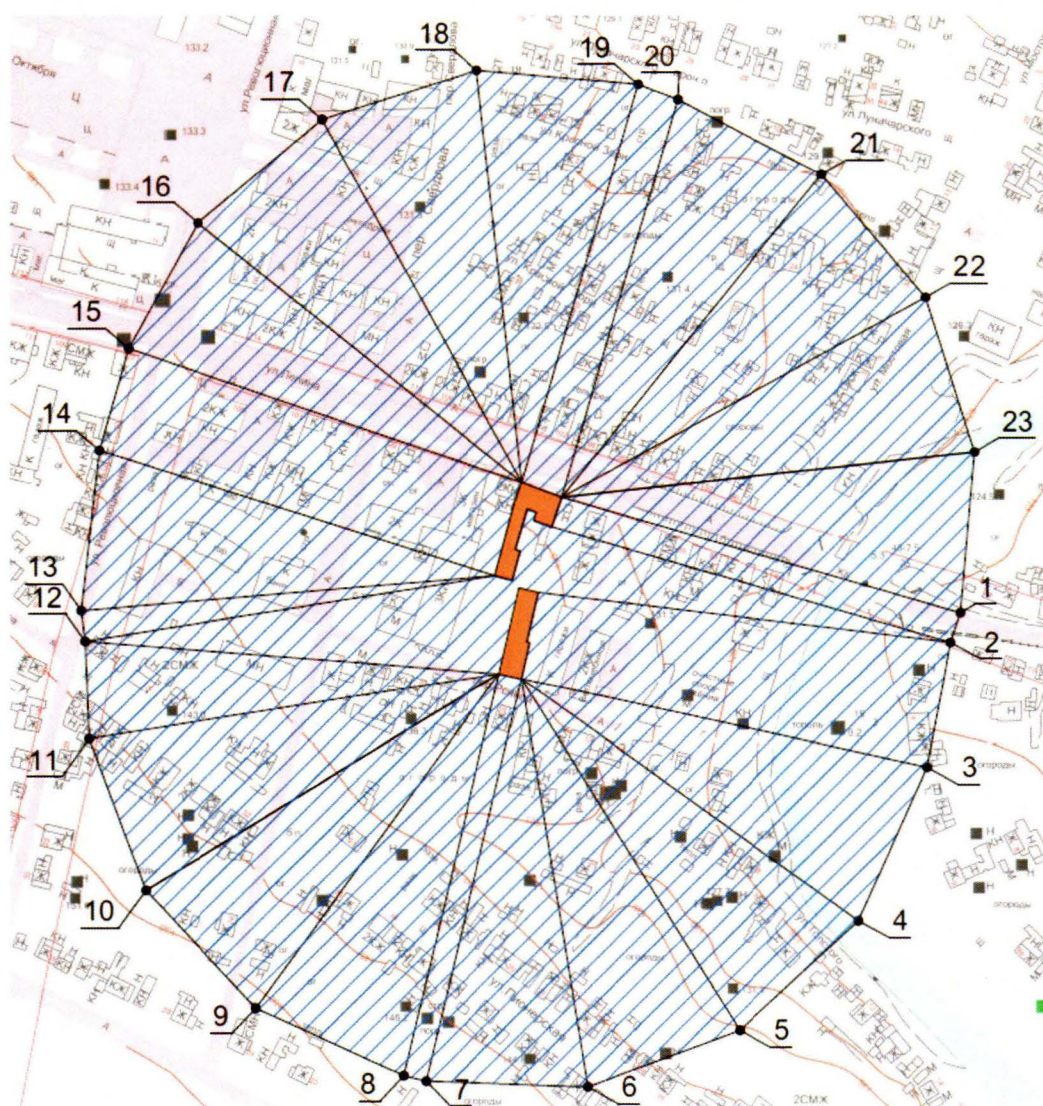
УТВЕРЖДЕНЫ

приказом Управления государственной
охраны объектов культурного наследия
Свердловской области

от 15.02.2019 № 39

Графическое описание местоположения границ защитной зоны объекта культурного наследия регионального значения «Усадьба Шамариных», расположенного по адресу: Свердловская область, г. Каменск-Уральский, ул. Ленина, д. 95, с перечнем координат характерных точек этих границ в системе координат, установленной для ведения Единого государственного реестра недвижимости, и режим использования земель в границах данной защитной зоны

1. Карта (схема) границ защитной зоны объекта культурного наследия регионального значения «Усадьба Шамариных», расположенного по адресу: Свердловская область, г. Каменск-Уральский, ул. Ленина, д. 95 (далее – Объект):



Условные обозначения к карте (схеме) границ защитной зоны Объекта



– Объект;



– защитная зона Объекта;

15



– поворотные (характерные) точки границ защитной зоны Объекта.

2. Координаты поворотных точек в местной системе координат Свердловской области (далее – МСК-66) определены картометрическим методом и приведены в таблице, погрешность определения координат составляет 0,25 метра.

Таблица

Номер поворотной точки	МСК-66	
	координата X	координата Y
1	345371.935	1614351.081
2	345357.531	1614346.098
3	345304.166	1614337.429
4	345233.434	1614305.871
5	345179.678	1614249.304
6	345151.661	1614176.470
7	345153.648	1614098.459
8	345156.383	1614086.518
9	345188.521	1614015.407
10	345245.425	1613962.007
11	345318.433	1613934.449
12	345366.308	1613932.318
13	345387.329	1613929.942
14	345464.637	1613940.576
15	345510.096	1613953.758
16	345577.450	1613993.168
17	345624.596	1614055.353
18	345644.355	1614130.846
19	345633.721	1614208.154
20	345626.330	1614227.456
21	345586.920	1614294.810
22	345524.736	1614341.955
23	345449.243	1614361.715

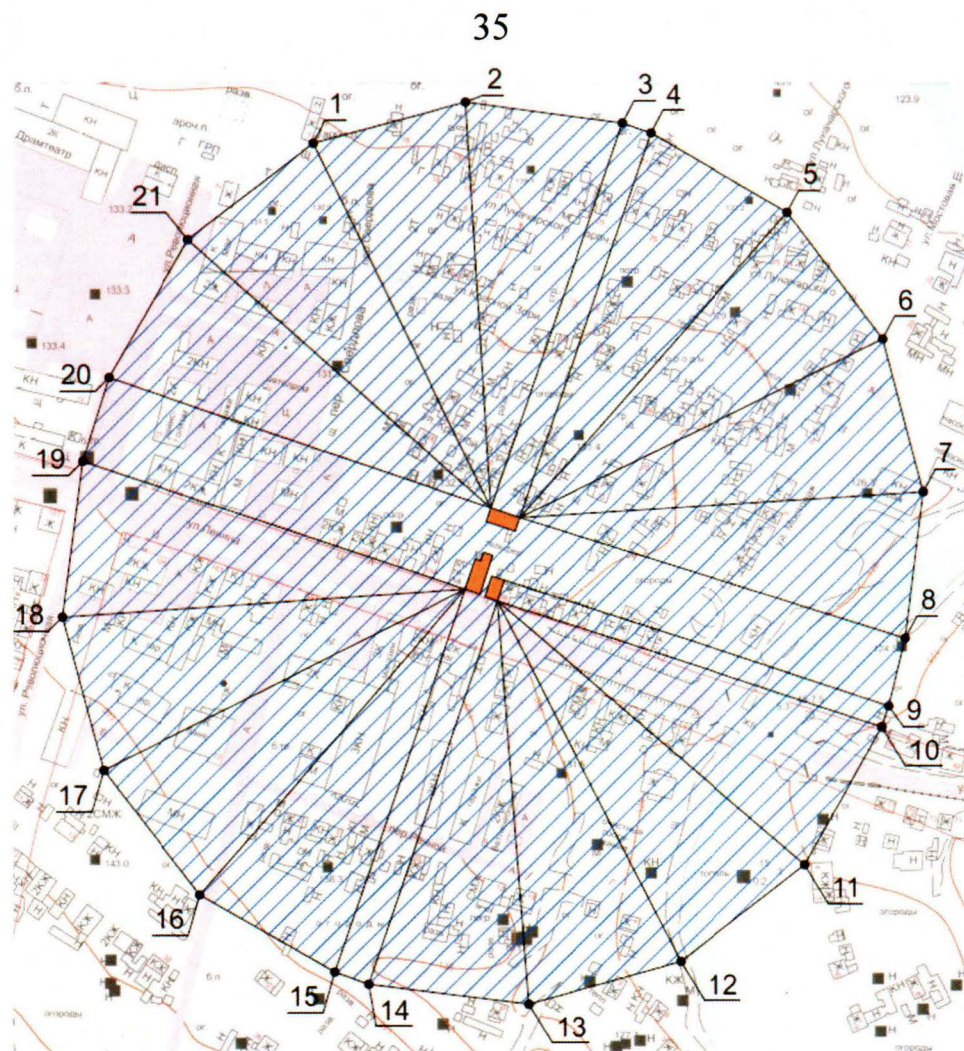
3. В границах защитной зоны Объекта запрещаются строительство объектов капитального строительства и их реконструкция, связанная с изменением

их параметров (высоты, количества этажей, площади), за исключением строительства и реконструкции линейных объектов.




УТВЕРЖДЕНЫ
приказом Управления государственной
охраны объектов культурного наследия
Свердловской области
от 15.02.2019 № 39

Графическое описание местоположения границ защитной зоны объекта культурного наследия регионального значения «Усадьба купцов Зыряновых», расположенного по адресу: Свердловская область, г. Каменск-Уральский, ул. Ленина, и входящих в его состав объектов культурного наследия регионального значения «Дом жилой», расположенного по адресу: Свердловская область, г. Каменск-Уральский, ул. Ленина, д. 102, «Магазин», расположенного по адресу: Свердловская область, г. Каменск-Уральский, ул. Ленина, д. 100 (лит. А), и «Постройка хозяйственная», расположенного по адресу: Свердловская область, г. Каменск-Уральский, ул. Ленина, д. 100 (лит. Б), с перечнем координат характерных точек этих границ в системе координат, установленной для ведения Единого государственного реестра недвижимости, и режим использования земель в границах данной защитной зоны

1. Карта (схема) границ защитной зоны объекта культурного наследия регионального значения «Усадьба купцов Зыряновых», расположенного по адресу: Свердловская область, г. Каменск-Уральский, ул. Ленина, и входящих в его состав объектов культурного наследия регионального значения «Дом жилой», расположенного по адресу: Свердловская область, г. Каменск-Уральский, ул. Ленина, д. 102, «Магазин», расположенного по адресу: Свердловская область, г. Каменск-Уральский, ул. Ленина, д. 100 (лит. А), и «Постройка хозяйственная», расположенного по адресу: Свердловская область, г. Каменск-Уральский, ул. Ленина, д. 100 (лит. Б) (далее – Объекты):



Условные обозначения к карте (схеме) границ защитной зоны Объектов

-  – Объекты;
-  – защитная зона Объектов;
-  – поворотные (характерные) точки границ защитной зоны Объектов.

2. Координаты поворотных точек в местной системе координат Свердловской области (далее – МСК-66) определены картометрическим методом и приведены в таблице, погрешность определения координат составляет 0,25 метра.

Таблица

Номер поворотной точки	МСК-66	
	координата X	координата Y
1	2	3
1	345686.511	1614078.906

1	2	3
2	345707.615	1614154.034
3	345698.363	1614231.520
4	345693.531	1614245.692
5	345655.331	1614313.739
6	345593.998	1614361.987
7	345518.870	1614383.092
8	345441.512	1614373.881
9	345410.017	1614366.363
10	345396.210	1614361.708
11	345330.895	1614324.000
12	345282.976	1614262.409
13	345262.276	1614187.168
14	345271.944	1614109.733
15	345277.139	1614095.041
16	345315.248	1614026.942
17	345376.516	1613978.611
18	345451.615	1613957.406
19	345526.572	1613965.747
20	345572.745	1613980.216
21	345638.262	1614017.573

3. В границах защитной зоны Объектов запрещаются строительство объектов капитального строительства и их реконструкция, связанная с изменением их параметров (высоты, количества этажей, площади), за исключением строительства и реконструкции линейных объектов.

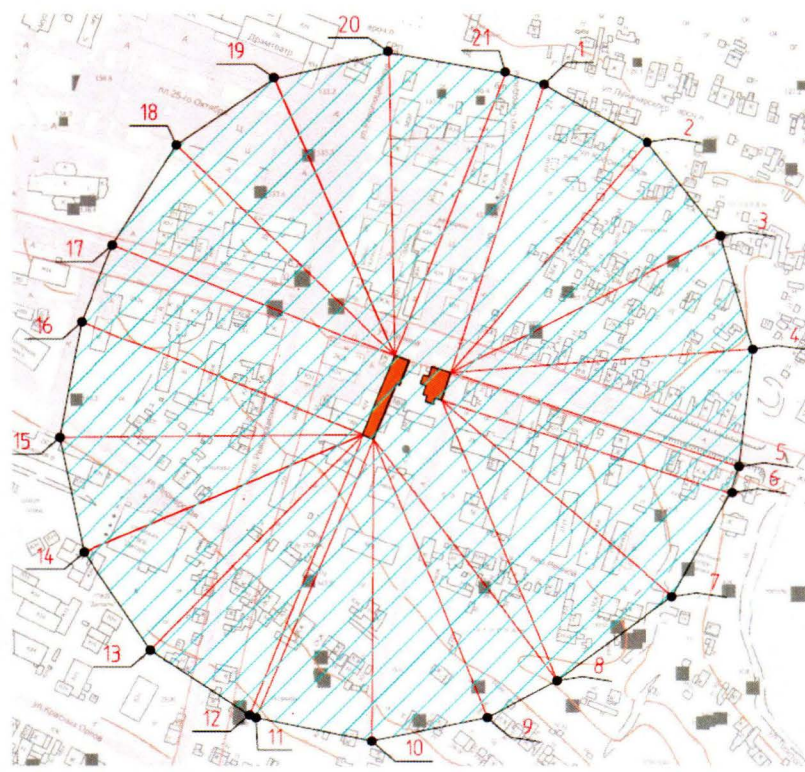
УТВЕРЖДЕНЫ

приказом Управления государственной
охраны объектов культурного наследия
Свердловской области

от 15.02.2019 № 39

Графическое описание местоположения границ защитной зоны объекта культурного наследия регионального значения «Усадьба купца Косякова», расположенного по адресу: Свердловская область, г. Каменск-Уральский, ул. Ленина, и входящих в его состав объектов культурного наследия регионального значения «Дом жилой», расположенного по адресу: Свердловская область, г. Каменск-Уральский, ул. Ленина, д. 101, и «Лавка», расположенного по адресу: Свердловская область, г. Каменск-Уральский, ул. Ленина, д. 103, с перечнем координат характерных точек этих границ в системе координат, установленной для ведения Единого государственного реестра недвижимости, и режим использования земель в границах данной защитной зоны

1. Карта (схема) границ защитной зоны объекта культурного наследия регионального значения «Усадьба купца Косякова», расположенного по адресу: Свердловская область, г. Каменск-Уральский, ул. Ленина, и входящих в его состав объектов культурного наследия регионального значения «Дом жилой», расположенного по адресу: Свердловская область, г. Каменск-Уральский, ул. Ленина, д. 101, и «Лавка», расположенного по адресу: Свердловская область, г. Каменск-Уральский, ул. Ленина, д. 103 (далее – Объекты):



Условные обозначения к карте (схеме) границ защитной зоны Объектов

 – Объекты;

 – защитная зона Объектов;

 – поворотные (характерные) точки границ защитной зоны Объектов.

2. Координаты поворотных точек в местной системе координат Свердловской области (далее – МСК-66) определены картометрическим методом и приведены в таблице, погрешность определения координат составляет 0,25 метра.

Таблица

Номер поворотной точки	МСК-66	
	координата X	координата Y
1	345660.957	1614127.871
2	345622.891	1614195.993
3	345561.653	1614244.363
4	345486.567	1614265.616
5	345409.063	1614256.516
6	345390.979	1614250.659
7	345322.857	1614212.593
8	345267.594	1614136.361
9	345241.878	1614090.888
10	345227.122	1614014.259
11	345242.813	1613937.817
12	345244.723	1613933.587
13	345287.423	1613868.270
14	345351.869	1613824.266
15	345428.248	1613808.273
16	345504.934	1613822.727
17	345555.319	1613843.279
18	345621.023	1613885.381
19	345665.614	1613949.422
20	345682.303	1614025.653
21	345668.549	1614102.468

3. В границах защитной зоны Объектов запрещаются строительство объектов капитального строительства и их реконструкция, связанная с изменением

их параметров (высоты, количества этажей, площади), за исключением строительства и реконструкции линейных объектов.

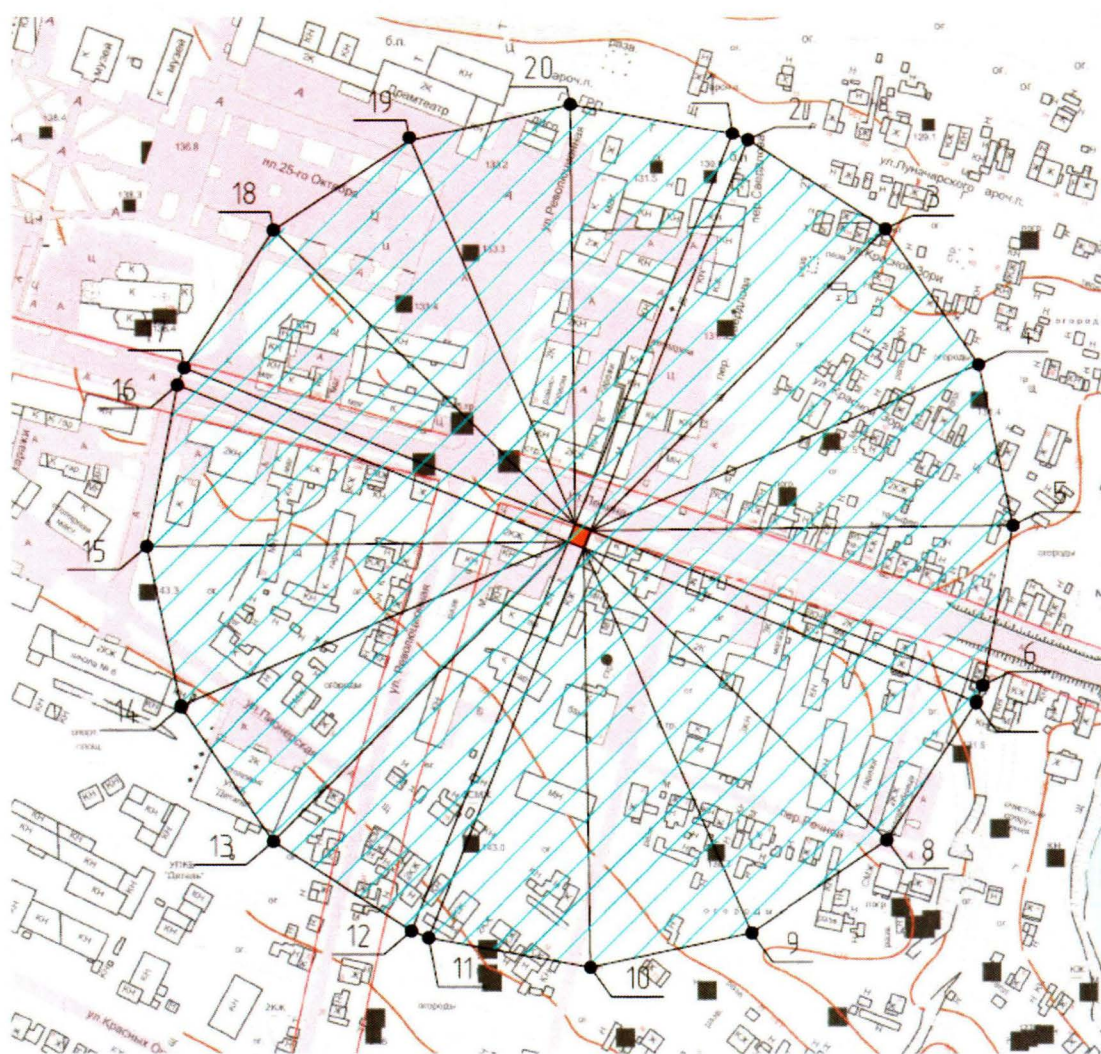
УТВЕРЖДЕНЫ

приказом Управления государственной
охраны объектов культурного наследия
Свердловской области

от 15.02.2019 № 39

Графическое описание местоположения границ защитной зоны объекта культурного наследия регионального значения «Лавка купцов Молчановых», расположенного по адресу: Свердловская область, г. Каменск-Уральский, ул. Ленина, д. 103, литера А, с перечнем координат характерных точек этих границ в системе координат, установленной для ведения Единого государственного реестра недвижимости, и режим использования земель в границах данной защитной зоны

1. Карта (схема) границ защитной зоны объекта культурного наследия регионального значения «Лавка купцов Молчановых», расположенного по адресу: Свердловская область, г. Каменск-Уральский, ул. Ленина, д. 103, литера А (далее – Объект):



Условные обозначения к карте (схеме) границ защитной зоны Объекта



– Объект;



– защитная зона Объекта;



– поворотные (характерные) точки границ защитной зоны Объекта.

2. Координаты поворотных точек в местной системе координат Свердловской области (далее – МСК-66) определены картометрическим методом и приведены в таблице, погрешность определения координат составляет 0,25 метра.

Таблица

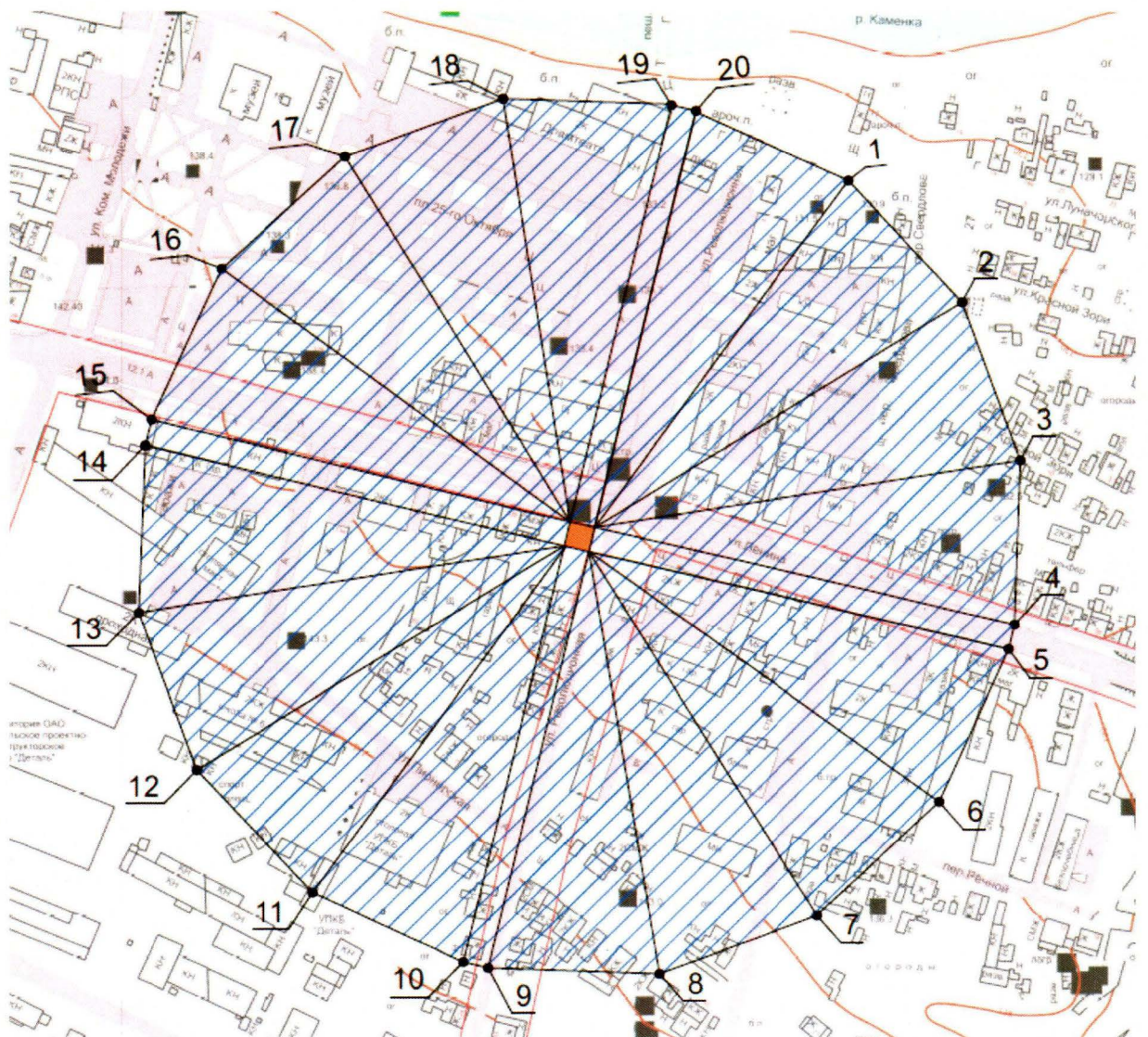
Номер поворотной точки	МСК-66	
	координата X	координата Y
1	345671.009	1614096.341
2	345668.088	1614103.633
3	345625.575	1614169.072
4	345561.255	1614213.261
5	345484.922	1614229.472
6	345408.195	1614215.237
7	345400.347	1614212.111
8	345334.775	1614169.803
9	345290.384	1614105.623
10	345273.934	1614029.340
11	345287.928	1613952.569
12	345291.193	1613944.402
13	345333.806	1613879.028
14	345398.193	1613834.938
15	345474.551	1613818.843
16	345551.256	1613833.195
17	345559.405	1613836.447
18	345624.844	1613878.961
19	345669.033	1613943.280
20	345685.244	1614019.614

3. В границах защитной зоны Объекта запрещаются строительство объектов капитального строительства и их реконструкция, связанная с изменением их параметров (высоты, количества этажей, площади), за исключением строительства и реконструкции линейных объектов.

УТВЕРЖДЕНЫ
приказом Управления государственной
охраны объектов культурного наследия
Свердловской области
от 15.02.2019 № 39

Графическое описание местоположения границ защитной зоны объекта культурного наследия регионального значения «Дом жилой», расположенного по адресу: Свердловская область, г. Каменск-Уральский, ул. Ленина, 107, с перечнем координат характерных точек этих границ в системе координат, установленной для ведения Единого государственного реестра недвижимости, и режим использования земель в границах данной защитной зоны

1. Карта (схема) границ защитной зоны объекта культурного наследия регионального значения «Дом жилой», расположенного по адресу: Свердловская область, г. Каменск-Уральский, ул. Ленина, 107 (далее – Объект):



Условные обозначения к карте (схеме) границ защитной зоны Объекта



– Объект;



– защитная зона Объекта;



– поворотные (характерные) точки границ защитной зоны Объекта.

2. Координаты поворотных точек в местной системе координат Свердловской области (далее – МСК-66) определены картометрическим методом и приведены в таблице, погрешность определения координат составляет 0,25 метра.

Таблица

Номер поворотной точки	МСК-66	
	координата X	координата Y
1	345667.619	1614075.500
2	345610.056	1614128.189
3	345536.712	1614154.839
4	345460.723	1614151.866
5	345449.043	1614149.006
6	345379.287	1614117.360
7	345325.760	1614060.575
8	345298.039	1613987.629
9	345300.135	1613910.542
10	345302.715	1613899.678
11	345333.821	1613829.115
12	345390.101	1613775.057
13	345462.784	1613746.652
14	345544.062	1613748.969
15	345555.215	1613751.477
16	345628.854	1613785.957
17	345681.000	1613844.012
18	345706.684	1613915.746
19	345704.123	1613989.941
20	345700.637	1614004.793

3. В границах защитной зоны Объекта запрещаются строительство объектов капитального строительства и их реконструкция, связанная с изменением

их параметров (высоты, количества этажей, площади), за исключением строительства и реконструкции линейных объектов.

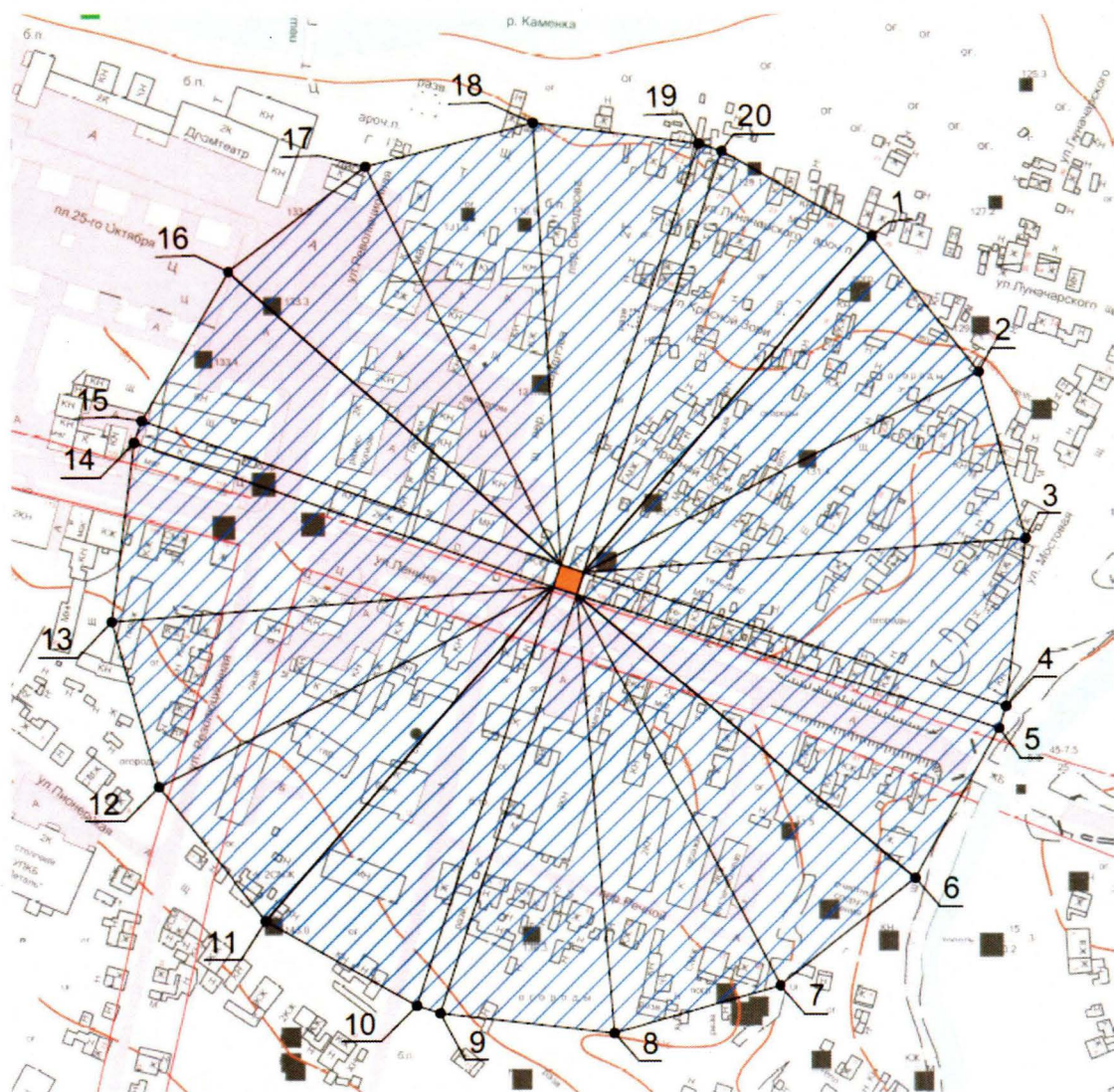
УТВЕРЖДЕНЫ

приказом Управления государственной
охраны объектов культурного наследия
Свердловской области

от 15.02.2019 № 39

Графическое описание местоположения границ защитной зоны объекта культурного наследия регионального значения «Дом купцов Грачевых», расположенного по адресу: Свердловская область, г. Каменск-Уральский, ул. Ленина, д. 108, с перечнем координат характерных точек этих границ в системе координат, установленной для ведения Единого государственного реестра недвижимости, и режимы использования земель в границах данной защитной зоны

1. Карта (схема) границ защитной зоны объекта культурного наследия регионального значения «Дом купцов Грачевых», расположенного по адресу: Свердловская область, г. Каменск-Уральский, ул. Ленина, д. 108 (далее – Объект):




Условные обозначения к карте (схеме) границ защитной зоны Объекта



– Объект;



– защитная зона Объекта;



– поворотные (характерные) точки границ защитной зоны Объекта.

2. Координаты поворотных точек в местной системе координат Свердловской области (далее – МСК-66) определены картометрическим методом и приведены в таблице, погрешность определения координат составляет 0,25 метра.

Таблица

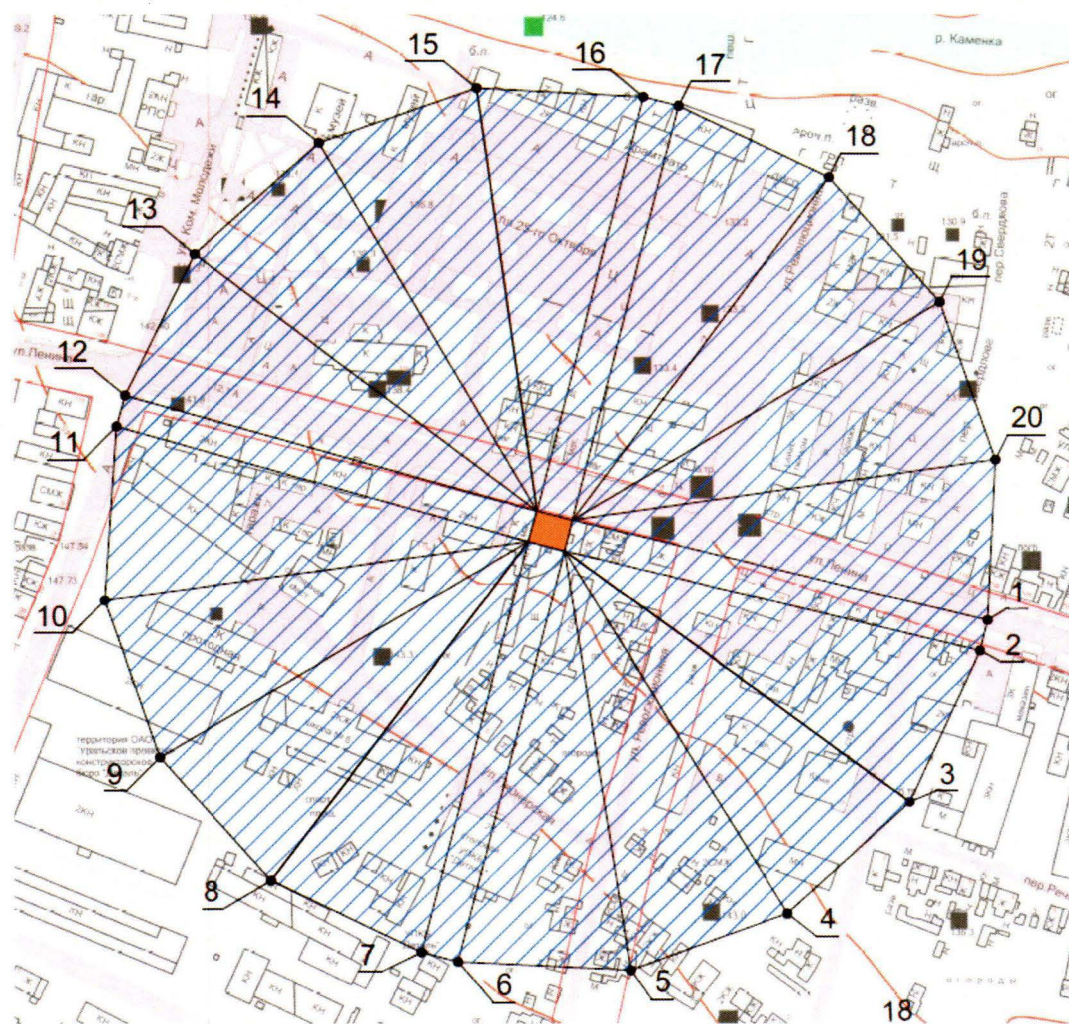
Номер поворотной точки	МСК-66	
	координата X	координата Y
1	345645.559	1614242.008
2	345584.229	1614290.261
3	345509.103	1614311.371
4	345431.616	1614302.125
5	345422.122	1614299.167
6	345353.953	1614261.186
7	345305.508	1614200.008
8	345284.162	1614124.948
9	345293.165	1614047.433
10	345296.803	1614036.160
11	345335.103	1613968.169
12	345396.505	1613920.010
13	345471.664	1613899.014
14	345549.136	1613908.379
15	345558.919	1613911.575
16	345626.968	1613949.771
17	345675.227	1614011.100
18	345696.331	1614086.227
19	345687.085	1614163.713
20	345683.754	1614173.959

3. В границах защитной зоны Объекта запрещаются строительство объектов капитального строительства и их реконструкция, связанная с изменением их параметров (высоты, количества этажей, площади), за исключением строительства и реконструкции линейных объектов.

УТВЕРЖДЕНЫ
приказом Управления государственной
охраны объектов культурного наследия
Свердловской области
от 15.02.2019 № 39

Графическое описание местоположения границ защитной зоны объекта культурного наследия регионального значения «Здание, в котором в 1917 г. была провозглашена в Каменске Советская власть», расположенного по адресу: Свердловская область, г. Каменск-Уральский, ул. Ленина, д. 111, с перечнем координат характерных точек этих границ в системе координат, установленной для ведения Единого государственного реестра недвижимости, и режим использования земель в границах данной защитной зоны

1. Карта (схема) границ защитной зоны объекта культурного наследия регионального значения «Здание, в котором в 1917 г. была провозглашена в Каменске Советская власть», расположенного по адресу: Свердловская область, г. Каменск-Уральский, ул. Ленина, д. 111 (далее – Объект):



Условные обозначения к карте (схеме) границ защитной зоны Объекта



– Объект;



– защитная зона Объекта;



– поворотные (характерные) точки границ защитной зоны Объекта.

2. Координаты поворотных точек в местной системе координат Свердловской области (далее – МСК-66) определены картометрическим методом и приведены в таблице, погрешность определения координат составляет 0,25 метра.

Таблица

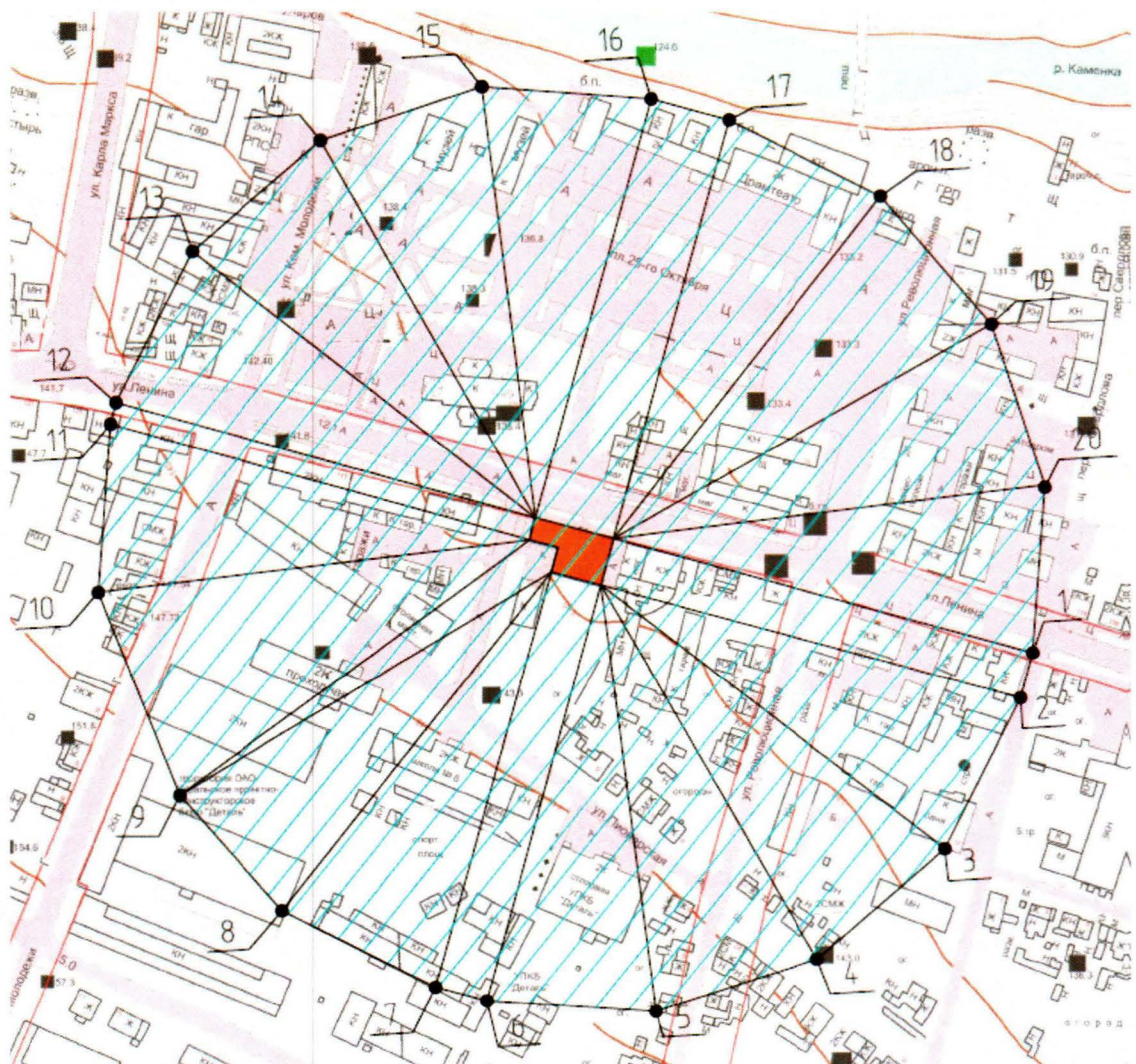
Номер поворотной точки	МСК-66	
	координата X	координата Y
1	345465.059	1614101.871
2	345450.772	1614098.314
3	345380.913	1614065.396
4	345329.679	1614007.908
5	345304.870	1613934.602
6	345310.264	1613853.868
7	345315.001	1613836.888
8	345350.101	1613766.611
9	345409.201	1613714.665
10	345483.304	1613688.960
11	345561.127	1613694.472
12	345575.366	1613698.520
13	345645.116	1613731.065
14	345696.165	1613789.163
15	345720.742	1613862.776
16	345715.104	1613940.697
17	345710.973	1613957.178
18	345675.979	1614027.537
19	345616.957	1614079.641
20	345542.892	1614105.547

3. В границах защитной зоны Объекта запрещаются строительство объектов капитального строительства и их реконструкция, связанная с изменением их параметров (высоты, количества этажей, площади), за исключением строительства и реконструкции линейных объектов.

УТВЕРЖДЕНЫ
приказом Управления государственной
охраны объектов культурного наследия
Свердловской области
от 15.02.2019 № 39

Графическое описание местоположения границ защитной зоны объекта культурного наследия регионального значения «Училище женское, магазин», расположенного по адресу: Свердловская область, г. Каменск-Уральский, ул. Ленина, д. 113, с перечнем координат характерных точек этих границ в системе координат, установленной для ведения Единого государственного реестра недвижимости, и режим использования земель в границах данной защитной зоны

1. Карта (схема) границ защитной зоны объекта культурного наследия регионального значения «Училище женское, магазин», расположенного по адресу: Свердловская область, г. Каменск-Уральский, ул. Ленина, д. 113 (далее – Объект):



Условные обозначения к карте (схеме) границ защитной зоны Объекта



– Объект;



– защитная зона Объекта;



– поворотные (характерные) точки границ защитной зоны Объекта.

2. Координаты поворотных точек в местной системе координат Свердловской области (далее – МСК-66) определены картометрическим методом и приведены в таблице, погрешность определения координат составляет 0,25 метра.

Таблица

Номер поворотной точки	МСК-66	
	координата X	координата Y
1	345473.131	1614068.846
2	345452.152	1614062.848
3	345383.207	1614028.778
4	345331.634	1613970.212
5	345306.399	1613896.369
6	345311.643	1613817.374
7	345317.931	1613793.756
8	345353.607	1613723.326
9	345406.747	1613676.262
10	345501.147	1613638.622
11	345578.971	1613644.379
12	345588.869	1613646.888
13	345658.619	1613681.882
14	345709.668	1613740.904
15	345734.245	1613814.969
16	345728.607	1613892.802
17	345719.045	1613928.694
18	345684.038	1613998.435
19	345625.028	1614049.493
20	345550.963	1614074.070

3. В границах защитной зоны Объекта запрещаются строительство объектов капитального строительства и их реконструкция, связанная с изменением

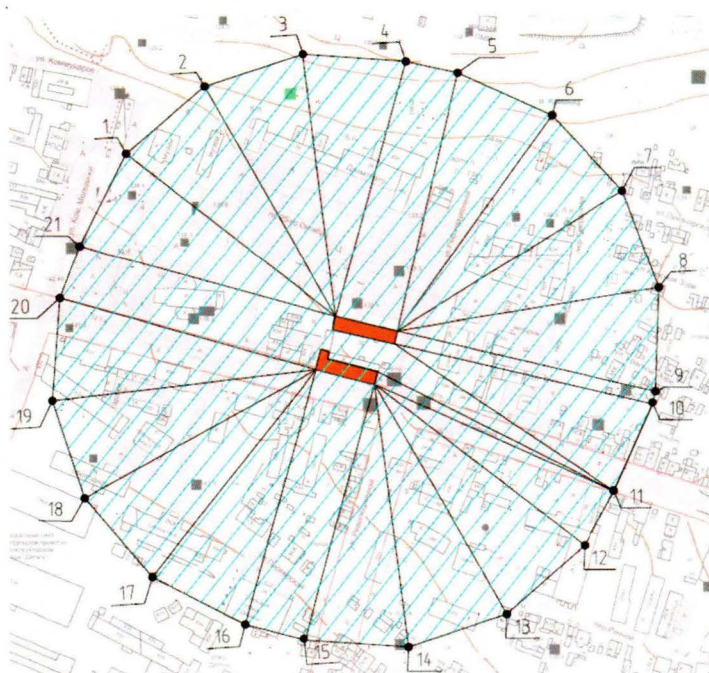
их параметров (высоты, количества этажей, площади), за исключением строительства и реконструкции линейных объектов.

УТВЕРЖДЕНЫ




приказом Управления государственной
охраны объектов культурного наследия
Свердловской областиот 15.02.2019 № 39

Графическое описание местоположения границ защитной зоны объекта культурного наследия регионального значения «Гостиный двор», расположенного по адресу: Свердловская область, г. Каменск-Уральский, ул. Ленина, д. 118, д. 120, и входящих в его состав объектов культурного наследия регионального значения «Корпус южный», расположенного по адресу: Свердловская область, г. Каменск-Уральский, ул. Ленина, д. 118, д. 120, и «Корпус северный», расположенного по адресу: Свердловская область, г. Каменск-Уральский, ул. Революционная, д. 2, с перечнем координат характерных точек этих границ в системе координат, установленной для ведения Единого государственного реестра недвижимости, и режим использования земель в границах данной защитной зоны

1. Карта (схема) границ защитной зоны объекта культурного наследия регионального значения «Гостиный двор», расположенного по адресу: Свердловская область, г. Каменск-Уральский, ул. Ленина, д. 118, д. 120, и входящих в его состав объектов культурного наследия регионального значения «Корпус южный», расположенного по адресу: Свердловская область, г. Каменск-Уральский, ул. Ленина, д. 118, д. 120, и «Корпус северный», расположенного по адресу: Свердловская область, г. Каменск-Уральский, ул. Революционная, д. 2 (далее – Объекты):



Условные обозначения к карте (схеме) границ защитной зоны Объектов

-  – Объекты;
-  – защитная зона Объектов;
-  – поворотные (характерные) точки границ защитной зоны Объектов.

2. Координаты поворотных точек в местной системе координат Свердловской области (далее – МСК-66) определены картометрическим методом и приведены в таблице, погрешность определения координат составляет 0,25 метра.

Таблица

Номер поворотной точки	МСК-66	
	координата X	координата Y
1	345702.930	1613766.578
2	345753.978	1613825.600
3	345778.554	1613893.573
4	345772.916	1613969.383
5	345764.176	1614016.047
6	345731.862	1614087.253
7	345674.825	1614140.820
8	345601.749	1614168.595
9	345523.759	1614165.656
10	345514.157	1614163.296
11	345447.707	1614134.224
12	345406.918	1614114.875
13	345355.684	1614057.150
14	345330.875	1613983.725
15	345336.269	1613904.877
16	345348.009	1613860.716
17	345383.338	1613787.541
18	345442.606	1613736.294
19	345516.788	1613711.468
20	345593.954	1613716.844
21	345633.179	1613731.584

3. В границах защитной зоны Объектов запрещаются строительство объектов капитального строительства и их реконструкция, связанная с изменением

их параметров (высоты, количества этажей, площади), за исключением строительства и реконструкции линейных объектов.

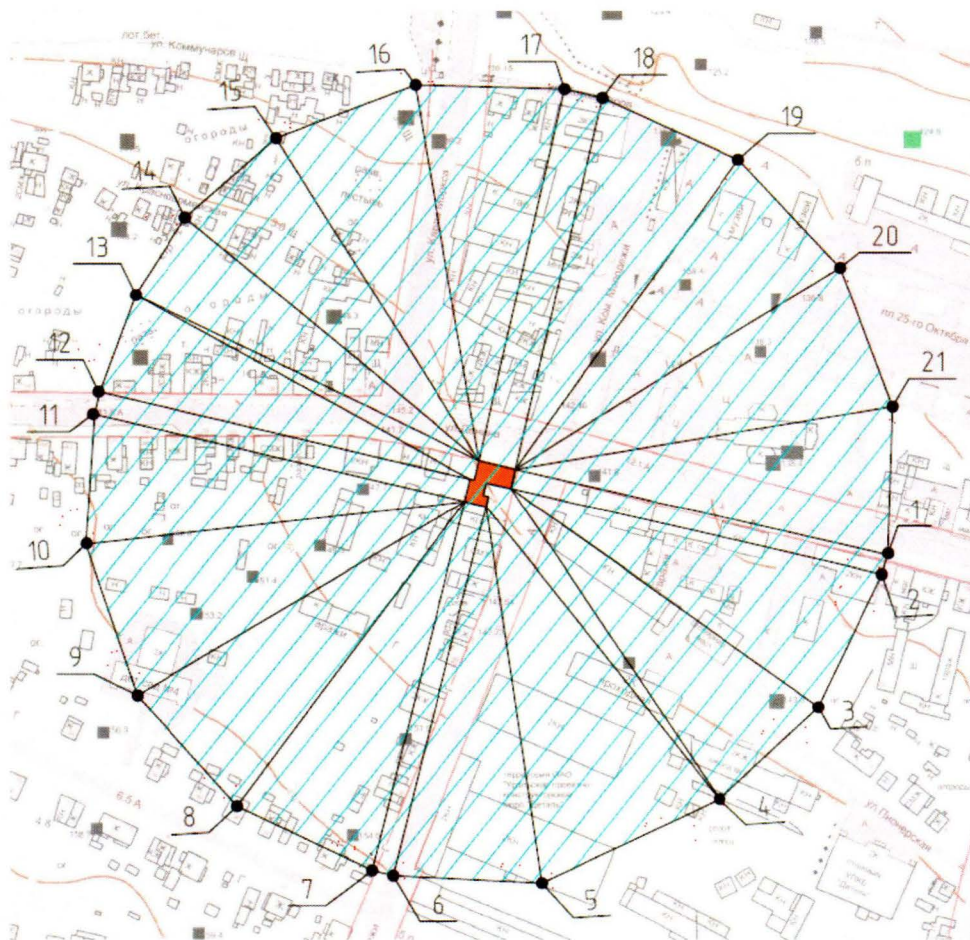
УТВЕРЖДЕНЫ

приказом Управления государственной
охраны объектов культурного наследия
Свердловской области

от 15.02.2019 № 39

Графическое описание местоположения границ защитной зоны объекта культурного наследия регионального значения «Здание, в котором в 1917-1918 гг. находился штаб Красной Гвардии, здесь же была организована первая комсомольская организация в городе», расположенного по адресу: Свердловская область, г. Каменск-Уральский, ул. Ленина, д. 119, с перечнем координат характерных точек этих границ в системе координат, установленной для ведения Единого государственного реестра недвижимости, и режим использования земель в границах данной защитной зоны

1. Карта (схема) границ защитной зоны объекта культурного наследия регионального значения «Здание, в котором в 1917-1918 гг. находился штаб Красной Гвардии, здесь же была организована первая комсомольская организация в городе», расположенного по адресу: Свердловская область, г. Каменск-Уральский, ул. Ленина, д. 119 (далее – Объект):



Условные обозначения к карте (схеме) границ защитной зоны Объекта



– Объект;



– защитная зона Объекта;



– поворотные (характерные) точки границ защитной зоны Объекта.

2. Координаты поворотных точек в местной системе координат Свердловской области (далее – МСК-66) определены картометрическим методом и приведены в таблице, погрешность определения координат составляет 0,25 метра.

Таблица

Номер поворотной точки	МСК-66	
	координата X	координата Y
1	345530.088	1613876.955
2	345519.916	1613874.568
3	345448.829	1613842.387
4	345398.957	1613789.869
5	345358.009	1613699.947
6	345361.921	1613621.945
7	345364.571	1613610.911
8	345398.010	1613540.366
9	345455.887	1613486.626
10	345535.459	1613458.629
11	345603.897	1613460.640
12	345615.660	1613463.372
13	345666.534	1613480.827
14	345707.509	1613499.997
15	345749.173	1613556.721
16	345777.018	1613629.636
17	345774.846	1613709.467
18	345770.245	1613728.559
19	345738.055	1613799.476
20	345681.112	1613852.534
21	345608.083	1613879.654

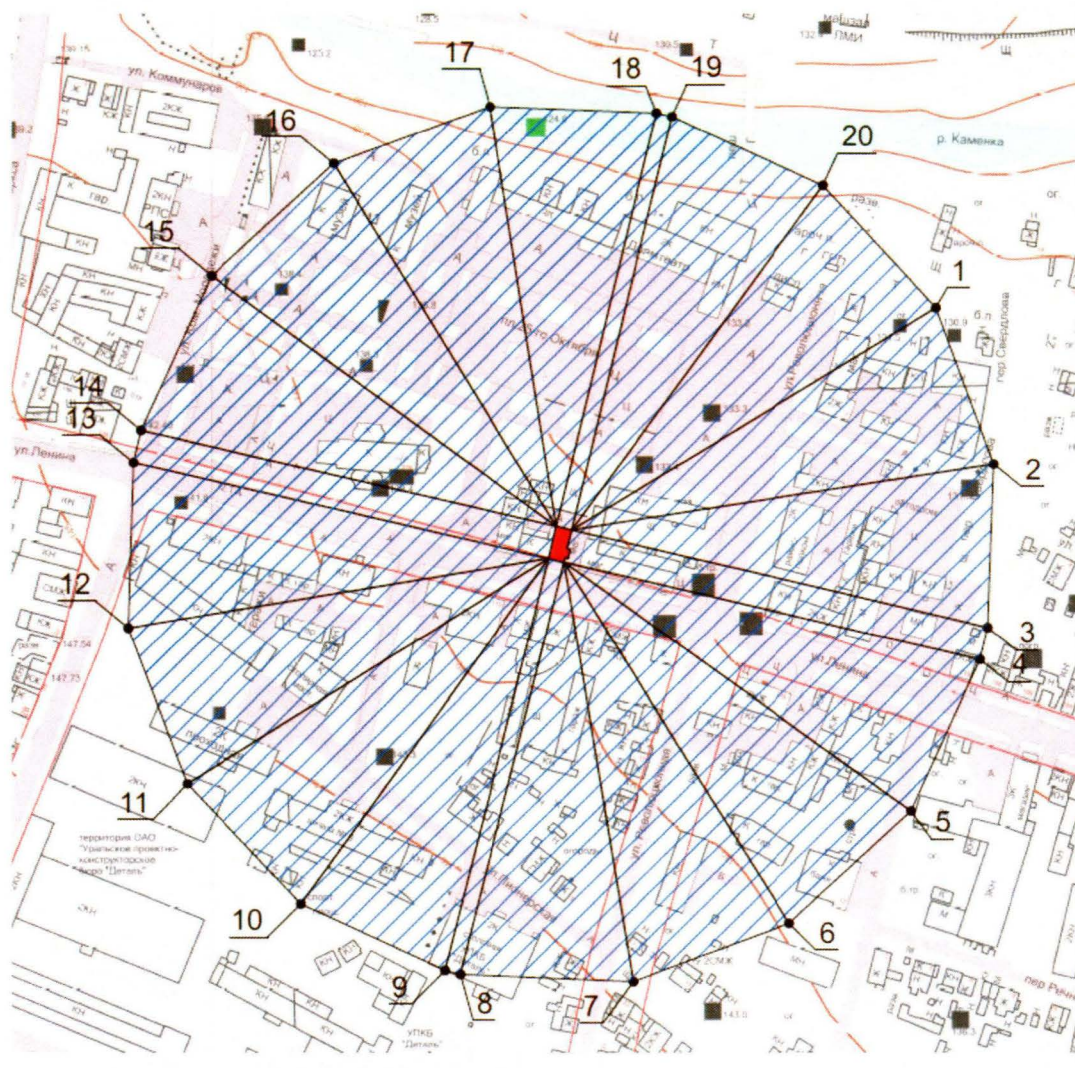
3. В границах защитной зоны Объекта запрещаются строительство объектов капитального строительства и их реконструкция, связанная с изменением

их параметров (высоты, количества этажей, площади), за исключением строительства и реконструкции линейных объектов.

УТВЕРЖДЕНЫ
приказом Управления государственной
охраны объектов культурного наследия
Свердловской области
от 15.02.2019 № 39

Графическое описание местоположения границ защитной зоны объекта культурного наследия регионального значения «Мануфактурный магазин Бухарева», расположенного по адресу: Свердловская область, г. Каменск-Уральский, ул. Ленина, д. 122, с перечнем координат характерных точек этих границ в системе координат, установленной для ведения Единого государственного реестра недвижимости, и режим использования земель в границах данной защитной зоны

1. Карта (схема) границ защитной зоны объекта культурного наследия регионального значения «Мануфактурный магазин Бухарева», расположенного по адресу: Свердловская область, г. Каменск-Уральский, ул. Ленина, д. 122 (далее – Объект):



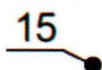
Условные обозначения к карте (схеме) границ защитной зоны Объекта



– Объект;



– защитная зона Объекта;



– поворотные (характерные) точки границ защитной зоны Объекта.

2. Координаты поворотных точек в местной системе координат Свердловской области (далее – МСК-66) определены картометрическим методом и приведены в таблице, погрешность определения координат составляет 0,25 метра.

Таблица

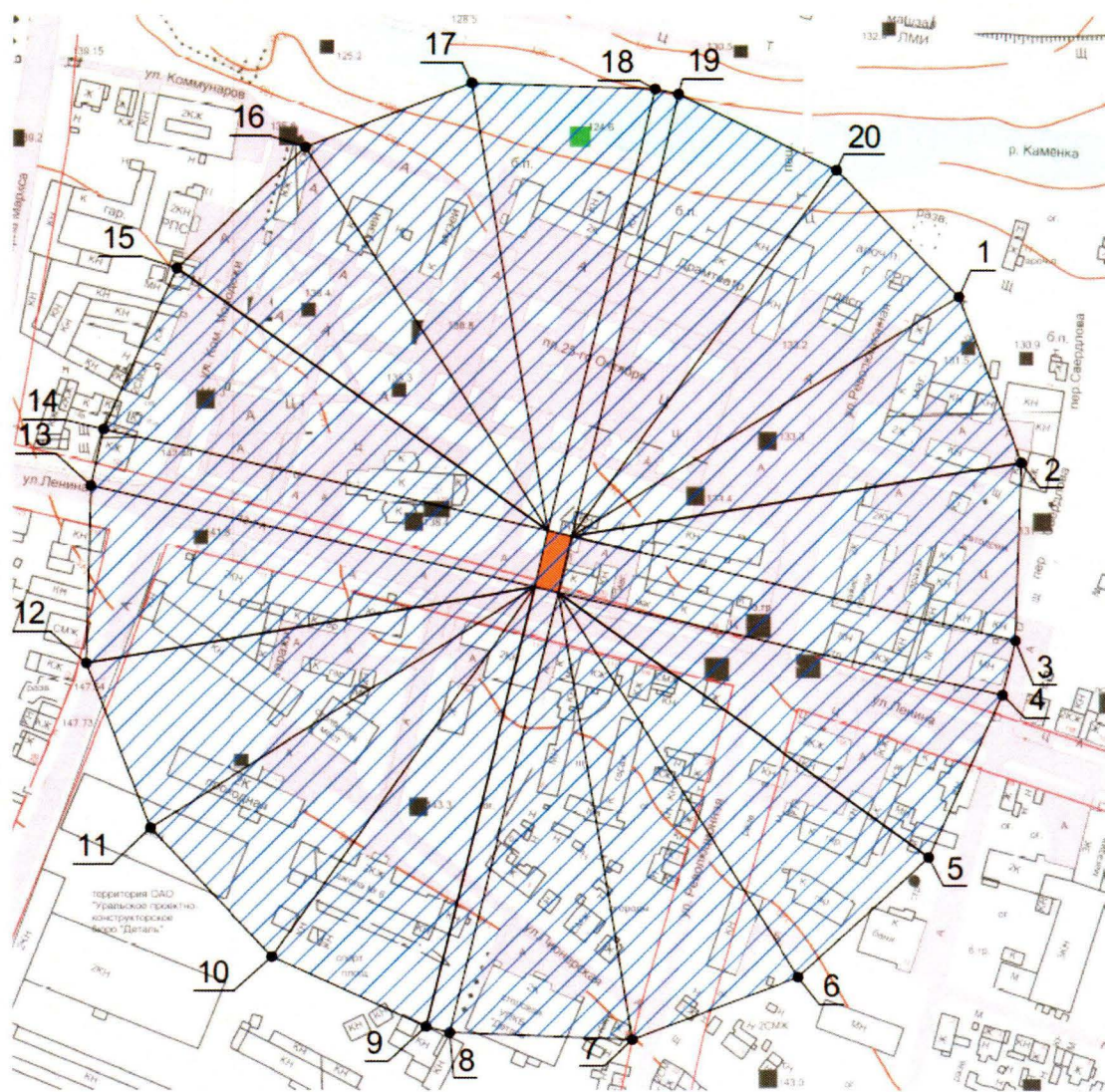
Номер поворотной точки	МСК-66	
	координата Х	координата Y
1	345664.498	1614077.295
2	345591.470	1614104.282
3	345513.475	1614101.442
4	345495.622	1614097.855
5	345432.867	1614065.544
6	345374.198	1614008.510
7	345346.355	1613935.435
8	345348.529	1613854.277
9	345351.288	1613847.127
10	345384.728	1613779.683
11	345442.604	1613726.274
12	345522.176	1613698.703
13	345590.615	1613701.169
14	345607.161	1613704.671
15	345678.045	1613737.731
16	345731.044	1613795.051
17	345758.089	1613868.272
18	345755.063	1613946.247
19	345753.632	1613953.483
20	345721.442	1614024.341

3. В границах защитной зоны Объекта запрещаются строительство объектов капитального строительства и их реконструкция, связанная с изменением их параметров (высоты, количества этажей, площади), за исключением строительства и реконструкции линейных объектов.

УТВЕРЖДЕНЫ
приказом Управления государственной
охраны объектов культурного наследия
Свердловской области
от 15.02.2019 № 39

Графическое описание местоположения границ защитной зоны объекта культурного наследия регионального значения «Лавка Герасимова», расположенного по адресу: Свердловская область, г. Каменск-Уральский, ул. Ленина, д. 124, с перечнем координат характерных точек этих границ в системе координат, установленной для ведения Единого государственного реестра недвижимости, и режим использования земель в границах данной защитной зоны

1. Карта (схема) границ защитной зоны объекта культурного наследия регионального значения «Лавка Герасимова», расположенного по адресу: Свердловская область, г. Каменск-Уральский, ул. Ленина, д. 124 (далее – Объект):



Условные обозначения к карте (схеме) границ защитной зоны Объекта



– Объект;



– защитная зона Объекта;



– поворотные (характерные) точки границ защитной зоны Объекта.

2. Координаты поворотных точек в местной системе координат Свердловской области (далее – МСК-66) определены картометрическим методом и приведены в таблице, погрешность определения координат составляет 0,25 метра.

Таблица

Номер поворотной точки	МСК-66	
	координата X	координата Y
1	345677.956	1614055.994
2	345604.928	1614083.650
3	345526.933	1614081.020
4	345499.472	1614075.222
5	345436.717	1614042.947
6	345378.048	1613985.790
7	345350.205	1613912.878
8	345352.379	1613832.584
9	345355.969	1613822.289
10	345389.409	1613754.767
11	345447.285	1613701.289
12	345526.857	1613673.083
13	345595.162	1613675.124
14	345621.439	1613680.721
15	345692.323	1613712.690
16	345745.321	1613769.214
17	345772.367	1613841.964
18	345769.341	1613922.699
19	345767.090	1613932.920
20	345734.900	1614002.378

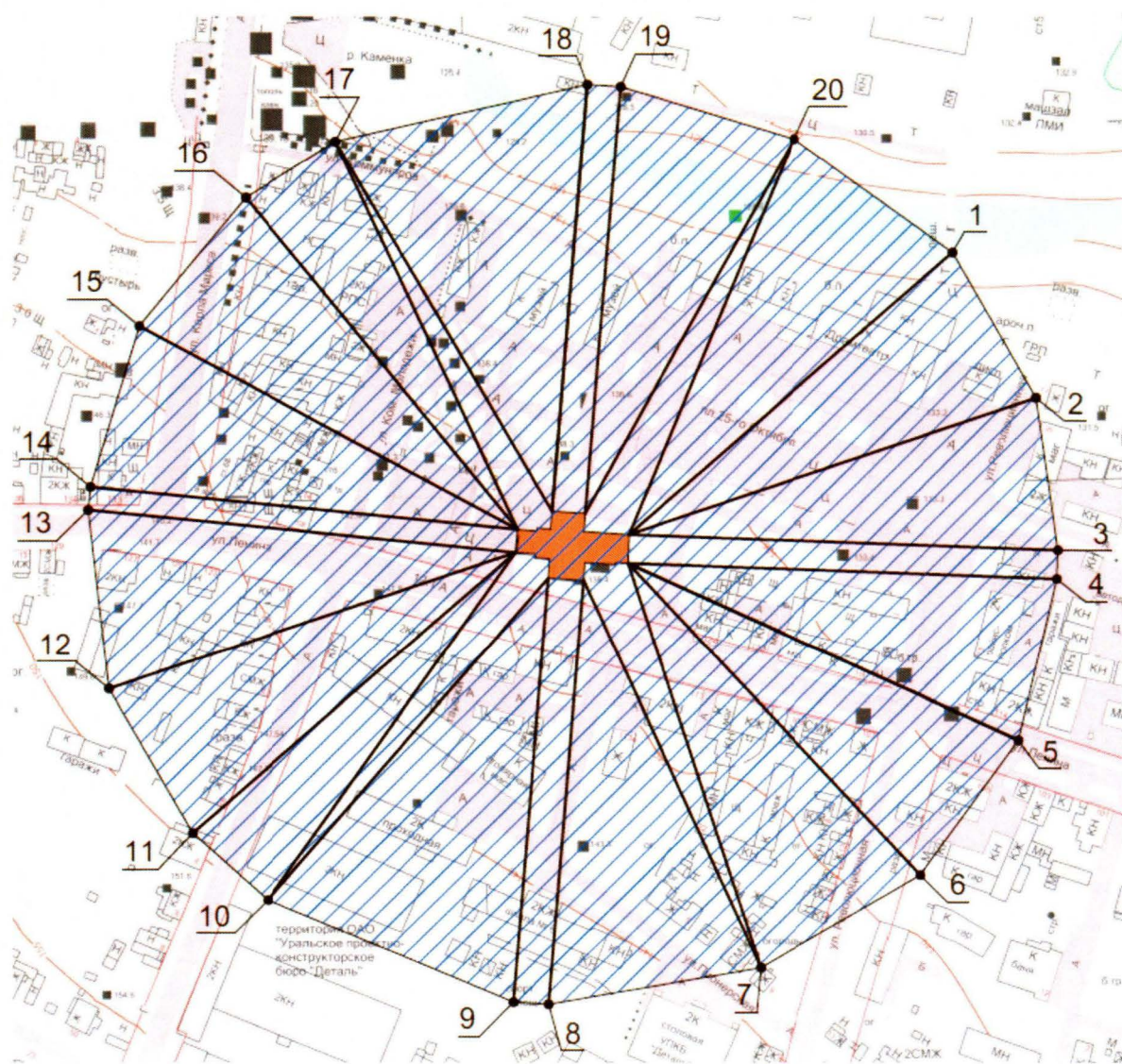
3. В границах защитной зоны Объекта запрещаются строительство объектов капитального строительства и их реконструкция, связанная с изменением их параметров (высоты, количества этажей, площади), за исключением строительства и реконструкции линейных объектов.

УТВЕРЖДЕНЫ

приказом Управления государственной
охраны объектов культурного наследия
Свердловской областиот 15.02.2019 № 39

Графическое описание местоположения границ защитной зоны объекта культурного наследия регионального значения «Бывший Троицкий собор», расположенного по адресу: Свердловская область, г. Каменск-Уральский, ул. Ленина, д. 126, с перечнем координат характерных точек этих границ в системе координат, установленной для ведения Единого государственного реестра недвижимости, и режим использования земель в границах данной защитной зоны

1. Карта (схема) границ защитной зоны объекта культурного наследия регионального значения «Бывший Троицкий собор», расположенного по адресу: Свердловская область, г. Каменск-Уральский, ул. Ленина, д. 126 (далее – Объект):



Условные обозначения к карте (схеме) границ защитной зоны Объекта



– Объект;



– защитная зона Объекта;



– поворотные (характерные) точки границ защитной зоны Объекта.

2. Координаты поворотных точек в местной системе координат Свердловской области (далее – МСК-66) определены картометрическим методом и приведены в таблице, погрешность определения координат составляет 0,25 метра.

Таблица

Номер поворотной точки	МСК-66	
	координата X	координата Y
1	345730.622	1613991.153
2	345662.917	1614029.955
3	345592.073	1614040.237
4	345578.607	1614039.755
5	345502.664	1614021.801
6	345439.373	1613976.152
7	345395.608	1613901.855
8	345378.429	1613803.014
9	345379.490	1613786.585
10	345427.362	1613672.244
11	345458.856	1613637.195
12	345526.408	1613598.126
13	345610.600	1613588.442
14	345621.365	1613589.511
15	345696.023	1613612.222
16	345756.307	1613661.775
17	345782.664	1613703.577
18	345809.379	1613820.845
19	345808.415	1613836.315
20	345783.853	1613917.278

3. В границах защитной зоны Объекта запрещаются строительство объектов капитального строительства и их реконструкция, связанная с изменением их параметров (высоты, количества этажей, площади), за исключением строительства и реконструкции линейных объектов.

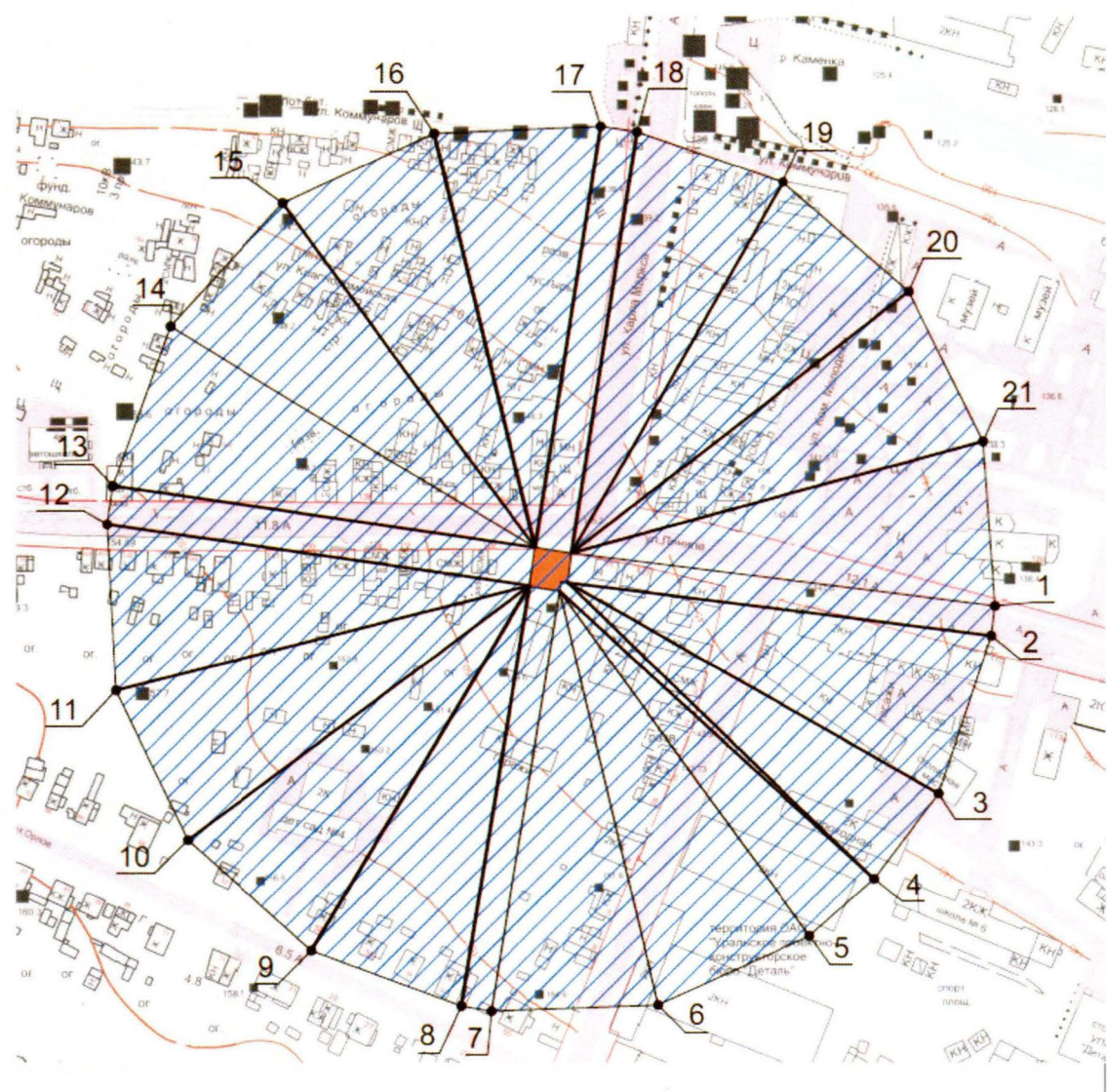
УТВЕРЖДЕНЫ

приказом Управления государственной
охраны объектов культурного наследия
Свердловской области


от 15.02.2019 № 39

Графическое описание местоположения границ защитной зоны объекта культурного наследия регионального значения «Усадьба купца Воробьева», расположенного по адресу: Свердловская область, г. Каменск-Уральский, ул. Ленина, д. 127, с перечнем координат характерных точек этих границ в системе координат, установленной для ведения Единого государственного реестра недвижимости, и режим использования земель в границах данной защитной зоны

1. Карта (схема) границ защитной зоны объекта культурного наследия регионального значения «Усадьба купца Воробьева», расположенного по адресу: Свердловская область, г. Каменск-Уральский, ул. Ленина, д. 127 (далее – Объект):



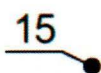
Условные обозначения к карте (схеме) границ защитной зоны Объекта



– Объект;



– защитная зона Объекта;



– поворотные (характерные) точки границ защитной зоны Объекта.

2. Координаты поворотных точек в местной системе координат Свердловской области (далее – МСК-66) определены картометрическим методом и приведены в таблице, погрешность определения координат составляет 0,25 метра.

Таблица

Номер поворотной точки	МСК-66	
	координата X	координата Y
1	345565.737	1613810.588
2	345551.791	1613808.842
3	345477.738	1613784.230
4	345437.284	1613753.855
5	345410.403	1613723.563
6	345378.012	1613652.567
7	345375.256	1613574.579
8	345377.553	1613560.435
9	345403.456	1613490.283
10	345455.690	1613432.307
11	345526.135	1613398.733
12	345604.071	1613394.628
13	345622.291	1613397.308
14	345696.937	1613424.193
15	345754.473	1613476.912
16	345787.455	1613547.636
17	345790.861	1613625.598
18	345788.252	1613642.555
19	345764.417	1613711.031
20	345713.339	1613770.028
21	345643.572	1613804.988

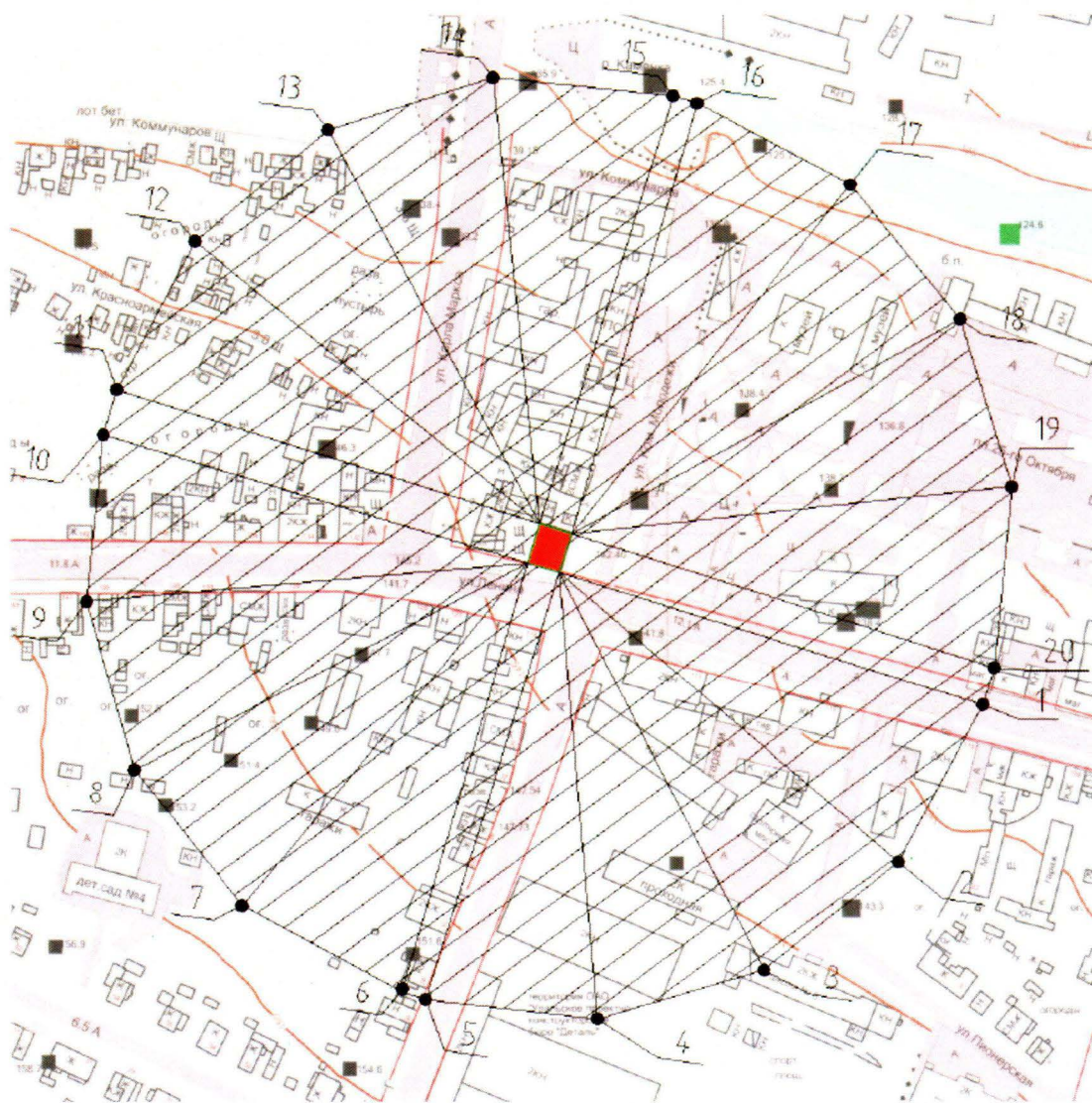
3. В границах защитной зоны Объекта запрещаются строительство объектов капитального строительства и их реконструкция, связанная с изменением

их параметров (высоты, количества этажей, площади), за исключением строительства и реконструкции линейных объектов.

УТВЕРЖДЕНЫ
приказом Управления государственной
охраны объектов культурного наследия
Свердловской области
от 15.02.2019 № 39

Графическое описание местоположения границ защитной зоны объекта культурного наследия регионального значения «Училище мужское», расположенного по адресу: Свердловская область, г. Каменск-Уральский, ул. Ленина, д. 128, с перечнем координат характерных точек этих границ в системе координат, установленной для ведения Единого государственного реестра недвижимости, и режим использования земель в границах данной защитной зоны

1. Карта (схема) границ защитной зоны объекта культурного наследия регионального значения «Училище мужское», расположенного по адресу: Свердловская область, г. Каменск-Уральский, ул. Ленина, д. 128 (далее – Объект):




Условные обозначения к карте (схеме) границ защитной зоны Объекта



– Объект;



– защитная зона Объекта;



– поворотные (характерные) точки границ защитной зоны Объекта.

2. Координаты поворотных точек в местной системе координат Свердловской области (далее – МСК-66) определены картометрическим методом и приведены в таблице, погрешность определения координат составляет 0,25 метра.

Таблица

Номер поворотной точки	МСК-66	
	координата X	координата Y
1	345542.099	1613881.247
2	345471.866	1613842.934
3	345423.181	1613781.947
4	345401.541	1613706.972
5	345410.240	1613629.422
6	345413.552	1613618.625
7	345452.315	1613546.907
8	345513.302	1613498.222
9	345588.278	1613476.582
10	345662.575	1613484.276
11	345682.744	1613490.518
12	345748.546	1613525.858
13	345798.444	1613585.856
14	345821.584	1613660.383
15	345813.402	1613741.494
16	345809.982	1613752.363
17	345773.646	1613821.423
18	345713.648	1613871.322
19	345639.122	1613894.462
20	345558.566	1613886.457

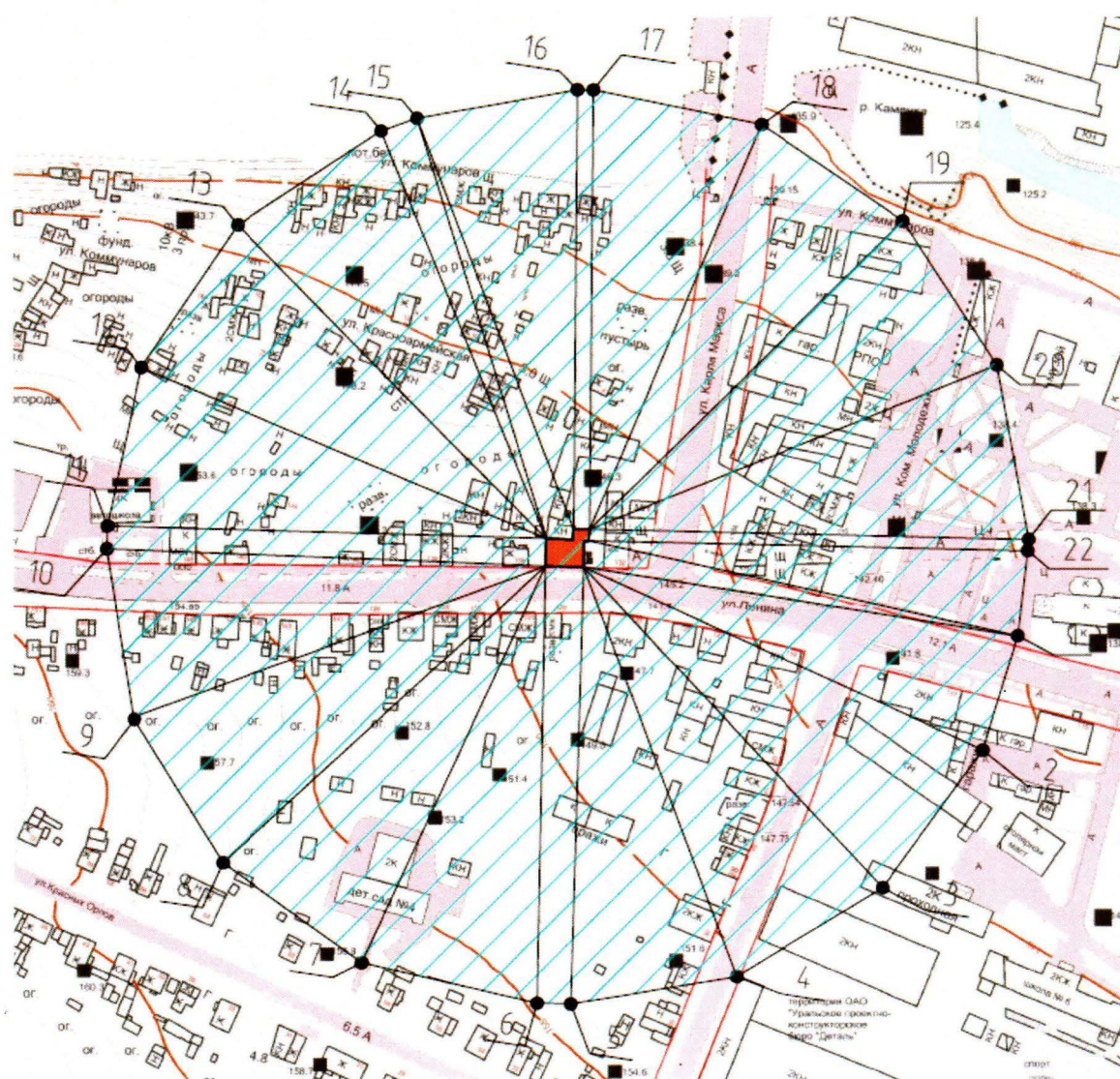
3. В границах защитной зоны Объекта запрещаются строительство объектов капитального строительства и их реконструкция, связанная с изменением их параметров (высоты, количества этажей, площади), за исключением строительства и реконструкции линейных объектов.

УТВЕРЖДЕНЫ


приказом Управления государственной
охраны объектов культурного наследия
Свердловской области
от 15.02.2019 № 39

Графическое описание местоположения границ защитной зоны объекта культурного наследия регионального значения «Приют детский», расположенного по адресу: Свердловская область, г. Каменск-Уральский, ул. Ленина, д. 134, с перечнем координат характерных точек этих границ в системе координат, установленной для ведения Единого государственного реестра недвижимости, и режим использования земель в границах данной защитной зоны

1. Карта (схема) границ защитной зоны объекта культурного наследия регионального значения «Приют детский», расположенного по адресу: Свердловская область, г. Каменск-Уральский, ул. Ленина, д. 134 (далее – Объект):



Условные обозначения к карте (схеме) границ защитной зоны Объекта



– Объект;



– защитная зона Объекта;



– поворотные (характерные) точки границ защитной зоны Объекта.

2. Координаты поворотных точек в местной системе координат Свердловской области (далее – МСК-66) определены картометрическим методом и приведены в таблице, погрешность определения координат составляет 0,25 метра.

Таблица

Номер поворотной точки	МСК-66	
	координата X	координата Y
1	345582.667	1613780.212
2	345530.304	1613764.278
3	345467.159	1613718.427
4	345426.367	1613651.901
5	345414.062	1613576.457
6	345414.459	1613561.162
7	345432.839	1613481.505
8	345478.747	1613418.400
9	345545.310	1613377.667
10	345622.394	1613365.507
11	345632.916	1613365.874
12	345705.165	1613381.533
13	345769.655	1613425.470
14	345812.416	1613490.750
15	345818.161	1613507.116
16	345831.203	1613579.982
17	345831.152	1613587.197
18	345815.238	1613663.593
19	345771.300	1613728.084
20	345706.027	1613770.852
21	345626.381	1613785.339
22	345621.131	1613784.889

3. В границах защитной зоны Объекта запрещаются строительство объектов капитального строительства и их реконструкция, связанная с изменением

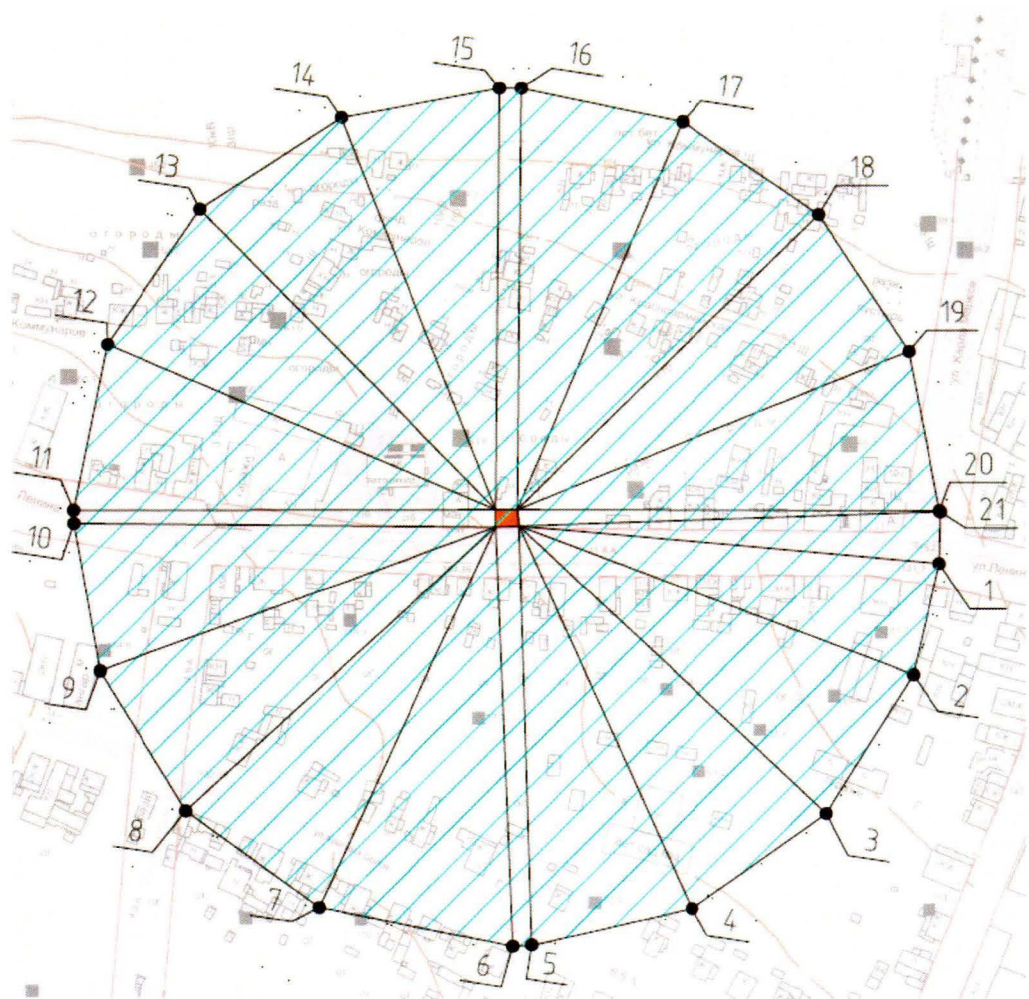
их параметров (высоты, количества этажей, площади), за исключением строительства и реконструкции линейных объектов.

УТВЕРЖДЕНЫ

приказом Управления государственной
охраны объектов культурного наследия
Свердловской области
от 15.02.2019 № 39

Графическое описание местоположения границ защитной зоны объекта культурного наследия регионального значения «Дом, в котором жил председатель Каменского ревкома И.И. Кесарев», расположенного по адресу: Свердловская область, г. Каменск-Уральский, ул. Ленина, д. 146, с перечнем координат характерных точек этих границ в системе координат, установленной для ведения Единого государственного реестра недвижимости, и режим использования земель в границах данной защитной зоны

1. Карта (схема) границ защитной зоны объекта культурного наследия регионального значения «Дом, в котором жил председатель Каменского ревкома И.И. Кесарев», расположенного по адресу: Свердловская область, г. Каменск-Уральский, ул. Ленина, д. 146 (далее – Объект):




Условные обозначения к карте (схеме) границ защитной зоны Объекта



– Объект;



– защитная зона Объекта;



– поворотные (характерные) точки границ защитной зоны Объекта.

2. Координаты поворотных точек в местной системе координат Свердловской области (далее – МСК-66) определены картометрическим методом и приведены в таблице, погрешность определения координат составляет 0,25 метра.

Таблица

Номер поворотной точки	МСК-66	
	координата X	координата Y
1	345598.187	1613629.719
2	345544.856	1613617.385
3	345478.769	1613575.885
4	345433.594	1613512.255
5	345416.208	1613436.240
6	345415.908	1613427.391
7	345434.179	1613335.741
8	345480.087	1613272.636
9	345546.650	1613231.902
10	345617.396	1613219.590
11	345623.610	1613219.433
12	345702.209	1613235.535
13	345766.699	1613279.473
14	345810.126	1613346.425
15	345824.006	1613421.415
16	345823.971	1613431.706
17	345808.057	1613508.102
18	345764.119	1613572.593
19	345698.846	1613615.361
20	345623.397	1613629.905
21	345622.896	1613630.396

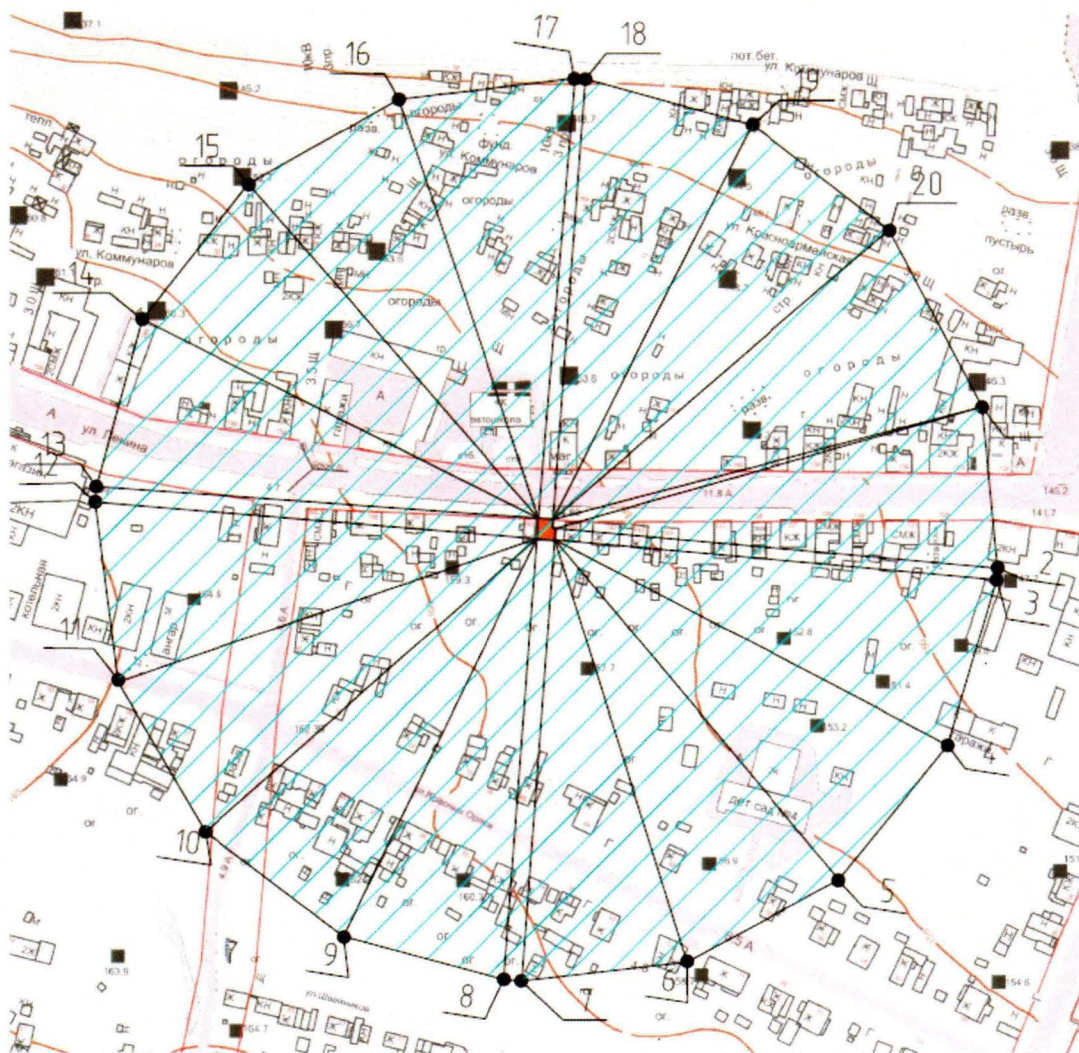
3. В границах защитной зоны Объекта запрещаются строительство объектов капитального строительства и их реконструкция, связанная с изменением

их параметров (высоты, количества этажей, площади), за исключением строительства и реконструкции линейных объектов.




УТВЕРЖДЕНЫ
приказом Управления государственной
охраны объектов культурного наследия
Свердловской области
от 15.02.2019 № 39

Графическое описание местоположения границ защитной зоны объекта культурного наследия регионального значения «Дом, где в 1942-1943 гг. жил писатель И.А. Новиков», расположенного по адресу: Свердловская область, г. Каменск-Уральский, ул. Ленина, д. 151, с перечнем координат характерных точек этих границ в системе координат, установленной для ведения Единого государственного реестра недвижимости, и режим использования земель в границах данной защитной зоны

1. Карта (схема) границ защитной зоны объекта культурного наследия регионального значения «Дом, где в 1942-1943 гг. жил писатель И.А. Новиков», расположенного по адресу: Свердловская область, г. Каменск-Уральский, ул. Ленина, д. 151 (далее – Объект):



Условные обозначения к карте (схеме) границ защитной зоны Объекта

-  – Объект;
-  – защитная зона Объекта;
-  – поворотные (характерные) точки границ защитной зоны Объекта.

2. Координаты поворотных точек в местной системе координат Свердловской области (далее – МСК-66) определены картометрическим методом и приведены в таблице, погрешность определения координат составляет 0,25 метра.

Таблица

Номер поворотной точки	МСК-66	
	координата X	координата Y
1	345643.446	1613589.380
2	345570.482	1613596.302
3	345565.211	1613595.890
4	345490.343	1613573.860
5	345429.606	1613524.858
6	345392.244	1613456.342
7	345383.705	1613381.780
8	345384.345	1613373.753
9	345403.875	1613301.288
10	345451.005	1613239.087
11	345518.352	1613199.657
12	345600.047	1613189.319
13	345607.218	1613189.867
14	345682.475	1613210.512
15	345744.103	1613258.384
16	345782.720	1613326.196
17	345792.288	1613405.695
18	345791.931	1613410.328
19	345771.261	1613485.577
20	345723.367	1613547.189

3. В границах защитной зоны Объекта запрещаются строительство объектов капитального строительства и их реконструкция, связанная с изменением их параметров (высоты, количества этажей, площади), за исключением строительства и реконструкции линейных объектов.

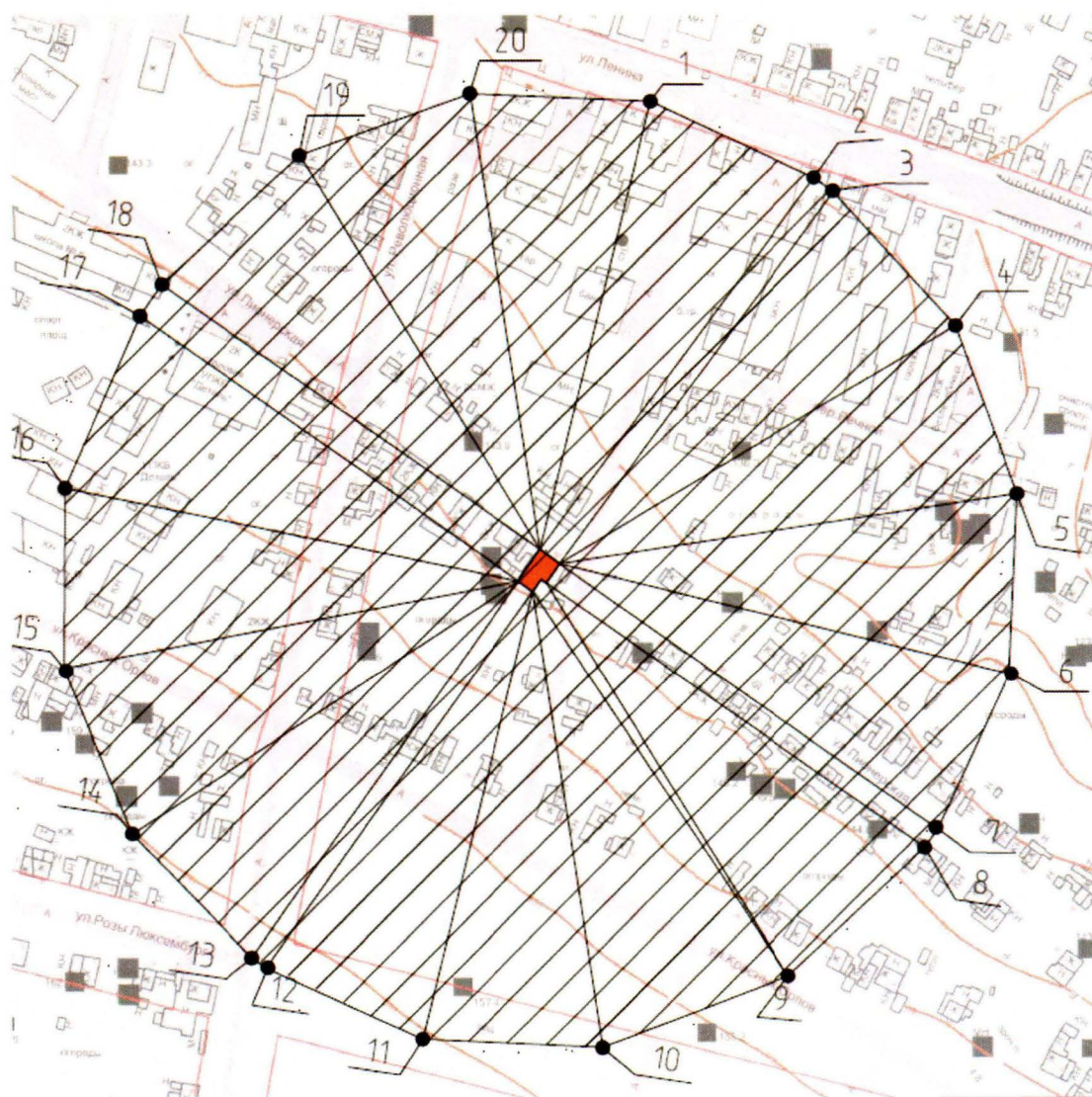
УТВЕРЖДЕНЫ

приказом Управления государственной
охраны объектов культурного наследия
Свердловской области

от 15.02.2019 № 39

Графическое описание местоположения границ защитной зоны объекта культурного наследия регионального значения «Дом жилой», расположенного по адресу: Свердловская область, г. Каменск-Уральский, ул. Пионерская, д. 32, с перечнем координат характерных точек этих границ в системе координат, установленной для ведения Единого государственного реестра недвижимости, и режим использования земель в границах данной защитной зоны

1. Карта (схема) границ защитной зоны объекта культурного наследия регионального значения «Дом жилой», расположенного по адресу: Свердловская область, г. Каменск-Уральский, ул. Пионерская, д. 32 (далее – Объект):



Условные обозначения к карте (схеме) границ защитной зоны Объекта



– Объект;



– защитная зона Объекта;



– поворотные (характерные) точки границ защитной зоны Объекта.

2. Координаты поворотных точек в местной системе координат Свердловской области (далее – МСК-66) определены картометрическим методом и приведены в таблице, погрешность определения координат составляет 0,25 метра.

Таблица

Номер поворотной точки	МСК-66	
	координата X	координата Y
1	345480.268	1614048.970
2	345447.210	1614119.725
3	345441.028	1614128.139
4	345383.394	1614180.839
5	345310.031	1614207.440
6	345232.074	1614203.942
7	345164.428	1614173.067
8	345156.396	1614167.391
9	345101.074	1614108.208
10	345070.342	1614028.189
11	345073.900	1613950.234
12	345104.685	1613882.814
13	345109.076	1613876.594
14	345162.299	1613825.014
15	345234.563	1613795.562
16	345312.598	1613796.006
17	345387.695	1613828.469
18	345401.258	1613837.848
19	345457.072	1613897.665
20	345483.718	1613971.010

3. В границах защитной зоны Объекта запрещаются строительство объектов капитального строительства и их реконструкция, связанная с изменением их параметров (высоты, количества этажей, площади), за исключением строительства и реконструкции линейных объектов.

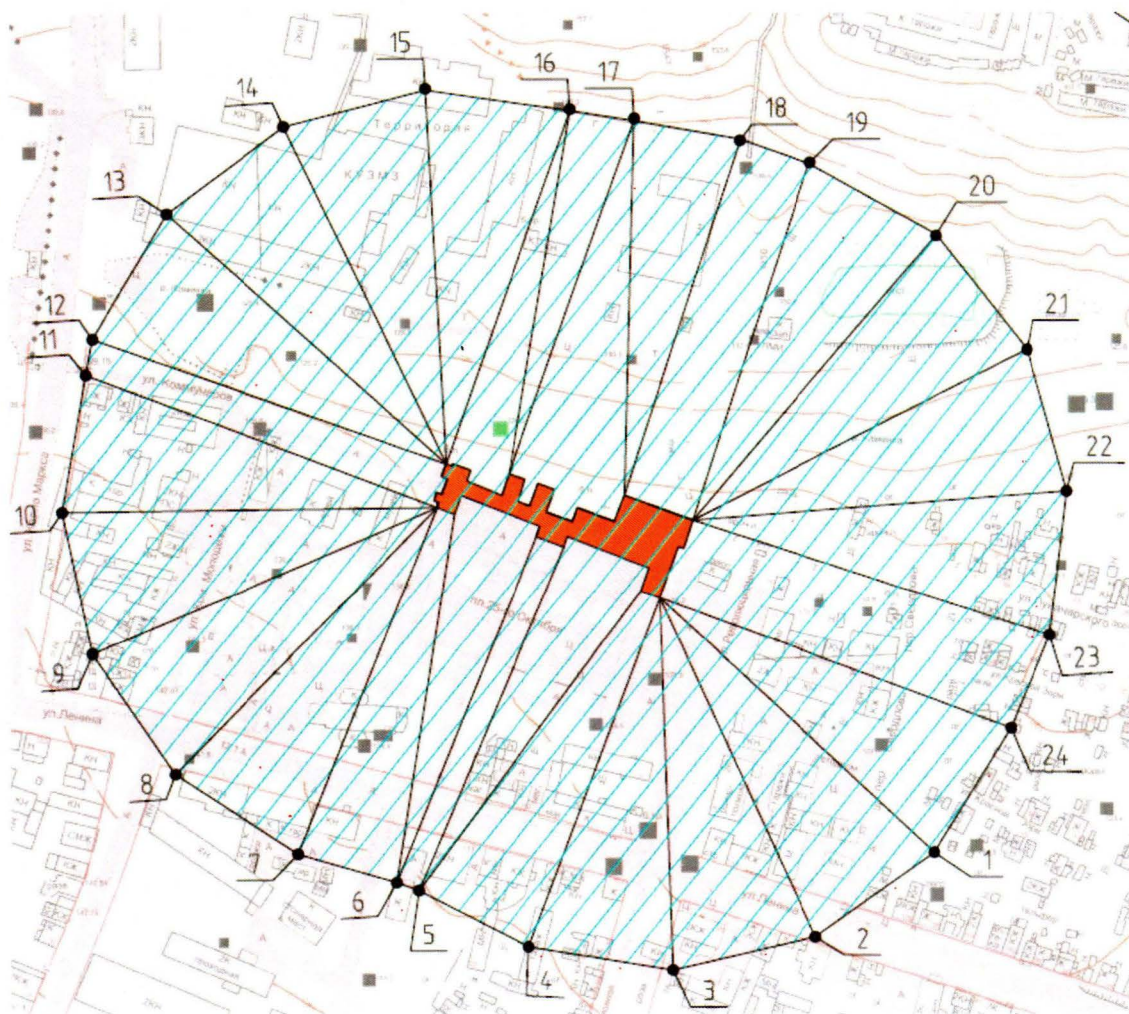
УТВЕРЖДЕНЫ

приказом Управления государственной
охраны объектов культурного наследия
Свердловской области

от 15.02.2019 № 39

Графическое описание местоположения границ защитной зоны объекта культурного наследия регионального значения «Магазин провиантский Каменского казенного чугунолитейного завода. Дом культуры», расположенного по адресу: Свердловская область, г. Каменск-Уральский, пл. Соборная, с перечнем координат характерных точек этих границ в системе координат, установленной для ведения Единого государственного реестра недвижимости, и режим использования земель в границах данной защитной зоны


1. Карта (схема) границ защитной зоны объекта культурного наследия регионального значения «Магазин провиантский Каменского казенного чугунолитейного завода. Дом культуры», расположенного по адресу: Свердловская область, г. Каменск-Уральский, пл. Соборная (далее – Объект):



Условные обозначения к карте (схеме) границ защитной зоны Объекта



– Объект;



– защитная зона Объекта;



– поворотные (характерные) точки границ защитной зоны Объекта.

2. Координаты поворотных точек в местной системе координат Свердловской области (далее – МСК-66) определены картометрическим методом и приведены в таблице, погрешность определения координат составляет 0,25 метра.

Таблица

Номер поворотной точки	МСК-66	
	координата X	координата Y
1	345521.892	1614120.847
2	345476.414	1614057.433
3	345458.666	1613981.442
4	345471.349	1613904.443
5	345501.773	1613845.999
6	345506.089	1613834.272
7	345521.404	1613781.732
8	345564.011	1613716.354
9	345628.393	1613672.257
10	345704.750	1613656.155
11	345777.429	1613668.939
12	345796.432	1613672.469
13	345863.590	1613712.211
14	345910.427	1613774.628
15	345929.814	1613850.218
16	345918.797	1613927.472
17	345913.420	1613961.471
18	345903.538	1614018.518
19	345890.310	1614054.980
20	345851.997	1614122.963
21	345790.583	1614171.109
22	345715.420	1614192.089
23	345637.950	1614182.707
24	345588.175	1614162.031

3. В границах защитной зоны Объекта запрещаются строительство объектов капитального строительства и их реконструкция, связанная с изменением их параметров (высоты, количества этажей, площади), за исключением строительства и реконструкции линейных объектов.

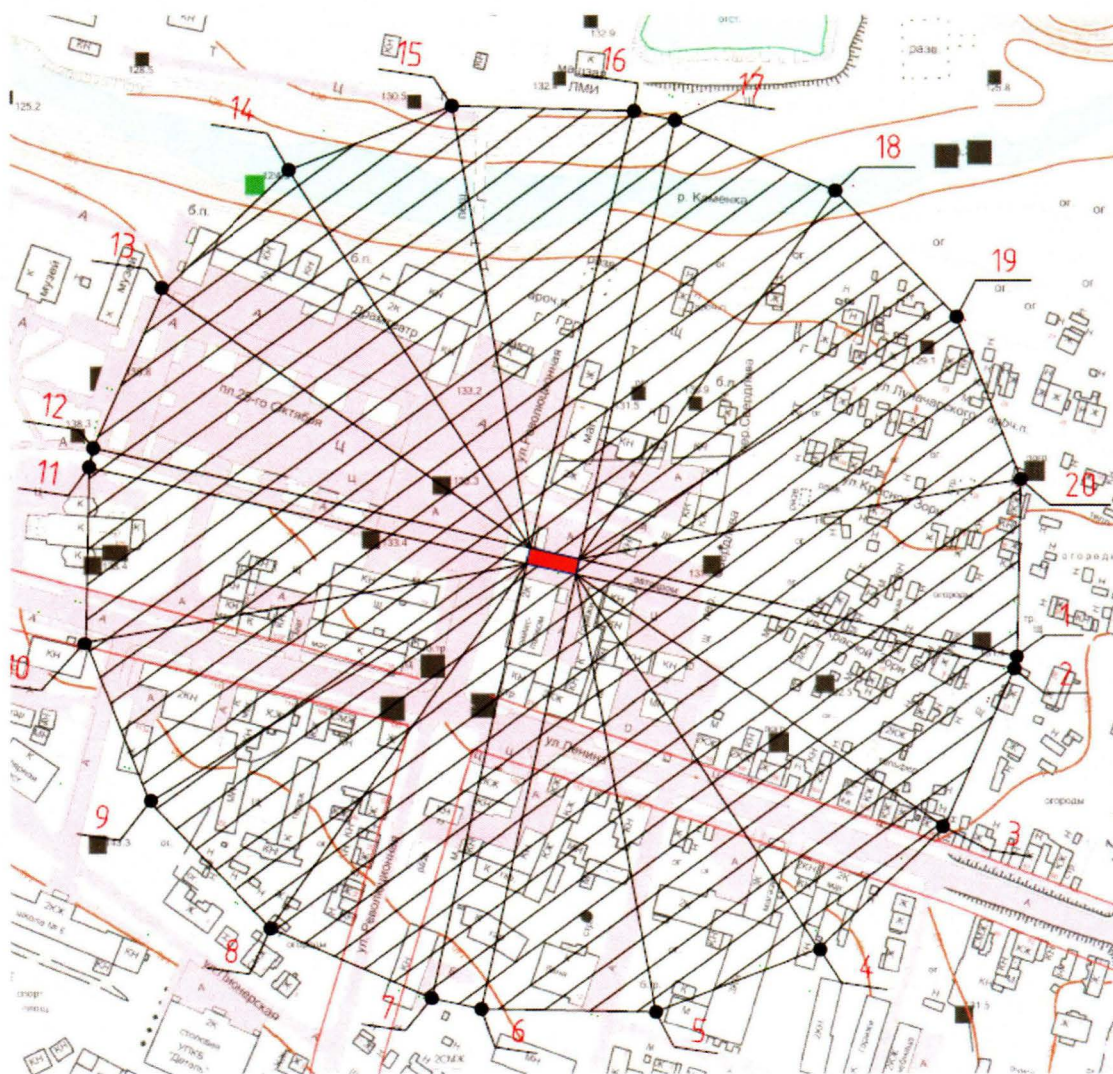
УТВЕРЖДЕНЫ

приказом Управления государственной
охраны объектов культурного наследия
Свердловской области

от 15.02.2019 № 39

Графическое описание местоположения границ защитной зоны объекта культурного наследия регионального значения «Дом врача В.А. Скворцова», расположенного по адресу: Свердловская область, г. Каменск-Уральский, ул. Революционная, д. 11, с перечнем координат характерных точек этих границ в системе координат, установленной для ведения Единого государственного реестра недвижимости, и режим использования земель в границах данной защитной зоны

1. Карта (схема) границ защитной зоны объекта культурного наследия регионального значения «Дом врача В.А. Скворцова», расположенного по адресу: Свердловская область, г. Каменск-Уральский, ул. Революционная, д. 11 (далее – Объект):



Условные обозначения к карте (схеме) границ защитной зоны Объекта



– Объект;



– защитная зона Объекта;



– поворотные (характерные) точки границ защитной зоны Объекта.

2. Координаты поворотных точек в местной системе координат Свердловской области (далее – МСК-66) определены картометрическим методом и приведены в таблице, погрешность определения координат составляет 0,25 метра.

Таблица

Номер поворотной точки	МСК-66	
	координата X	координата Y
1	345537.488	1614229.210
2	345532.053	1614228.024
3	345460.547	1614196.775
4	345406.442	1614140.540
5	345377.976	1614067.881
6	345379.499	1613989.784
7	345384.332	1613967.739
8	345415.751	1613896.111
9	345472.084	1613842.109
10	345544.794	1613813.776
11	345622.493	1613815.353
12	345631.175	1613817.268
13	345701.360	1613848.334
14	345755.384	1613904.646
15	345783.746	1613977.346
16	345781.372	1614058.660
17	345777.192	1614077.062
18	345745.915	1614148.557
19	345689.660	1614202.639
20	345616.990	1614231.078

3. В границах защитной зоны Объекта запрещаются строительство объектов капитального строительства и их реконструкция, связанная с изменением их параметров (высоты, количества этажей, площади), за исключением строительства и реконструкции линейных объектов.

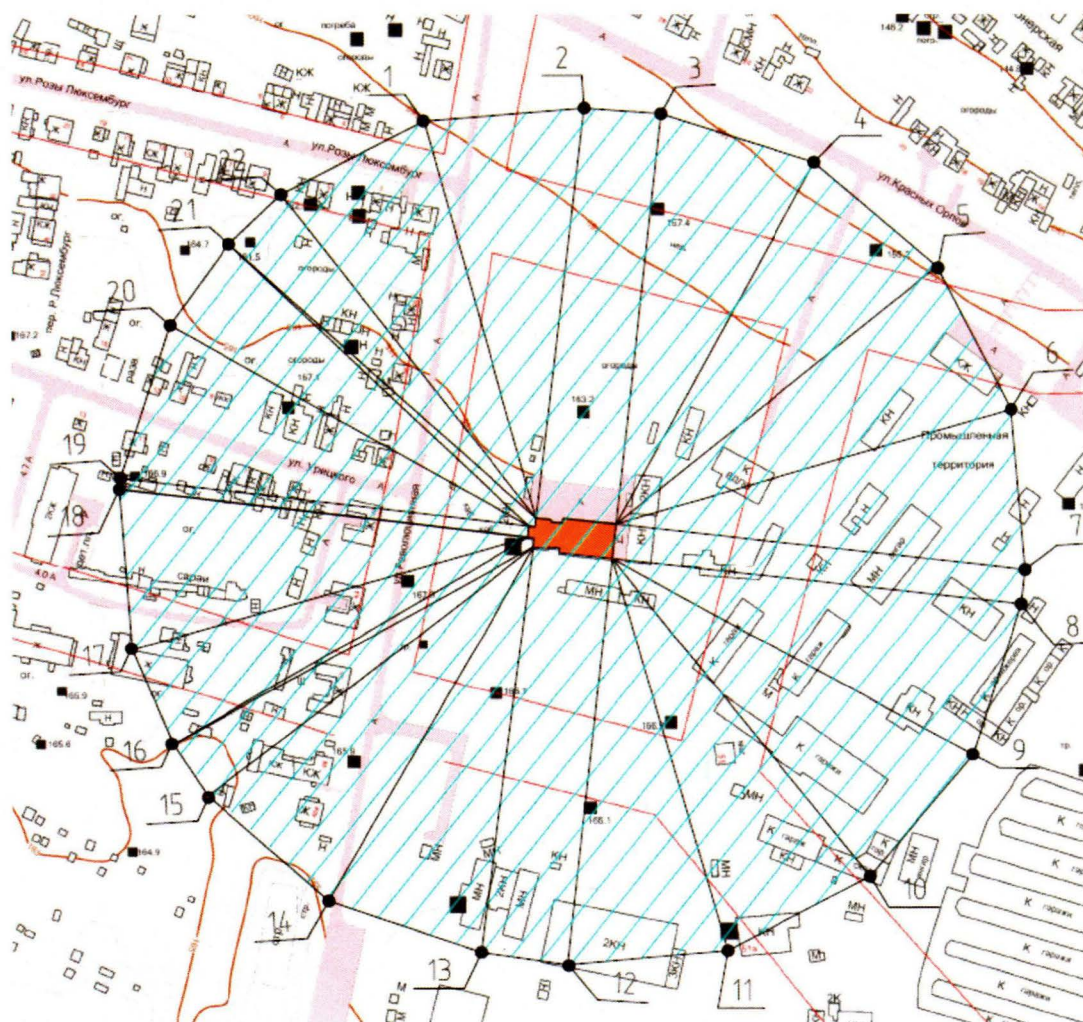
УТВЕРЖДЕНЫ

приказом Управления государственной
охраны объектов культурного наследия
Свердловской области




от 15.02.2019 № 39

Графическое описание местоположения границ защитной зоны объекта культурного наследия регионального значения «Покровская церковь», расположенного по адресу: Свердловская область, г. Каменск-Уральский, ул. Революционная, д. 45, с перечнем координат характерных точек этих границ в системе координат, установленной для ведения Единого государственного реестра недвижимости, и режим использования земель в границах данной защитной зоны

1. Карта (схема) границ защитной зоны объекта культурного наследия регионального значения «Покровская церковь», расположенного по адресу: Свердловская область, г. Каменск-Уральский, ул. Революционная, д. 45 (далее – Объект):



Условные обозначения к карте (схеме) границ защитной зоны Объекта

-  – Объект;
-  – защитная зона Объекта;
-  – поворотные (характерные) точки границ защитной зоны Объекта.

2. Координаты поворотных точек в местной системе координат Свердловской области (далее – МСК-66) определены картометрическим методом и приведены в таблице, погрешность определения координат составляет 0,25 метра.

Таблица

Номер поворотной точки	МСК-66	
	координата X	координата Y
1	345138.892	1613854.301
2	345145.021	1613932.096
3	345142.232	1613969.408
4	345118.650	1614043.796
5	345068.397	1614103.497
6	344999.122	1614139.422
7	344921.372	1614146.103
8	344904.915	1614144.229
9	344830.511	1614120.698
10	344770.776	1614070.486
11	344734.803	1614001.236
12	344728.069	1613923.491
13	344734.184	1613881.344
14	344759.184	1613807.421
15	344810.571	1613748.693
16	344836.011	1613732.042
17	344882.900	1613712.066
18	344960.696	1613705.937
19	344966.057	1613706.474
20	345040.275	1613730.583
21	345078.950	1613759.869
22	345103.459	1613784.773

3. В границах защитной зоны Объекта запрещаются строительство объектов капитального строительства и их реконструкция, связанная с изменением

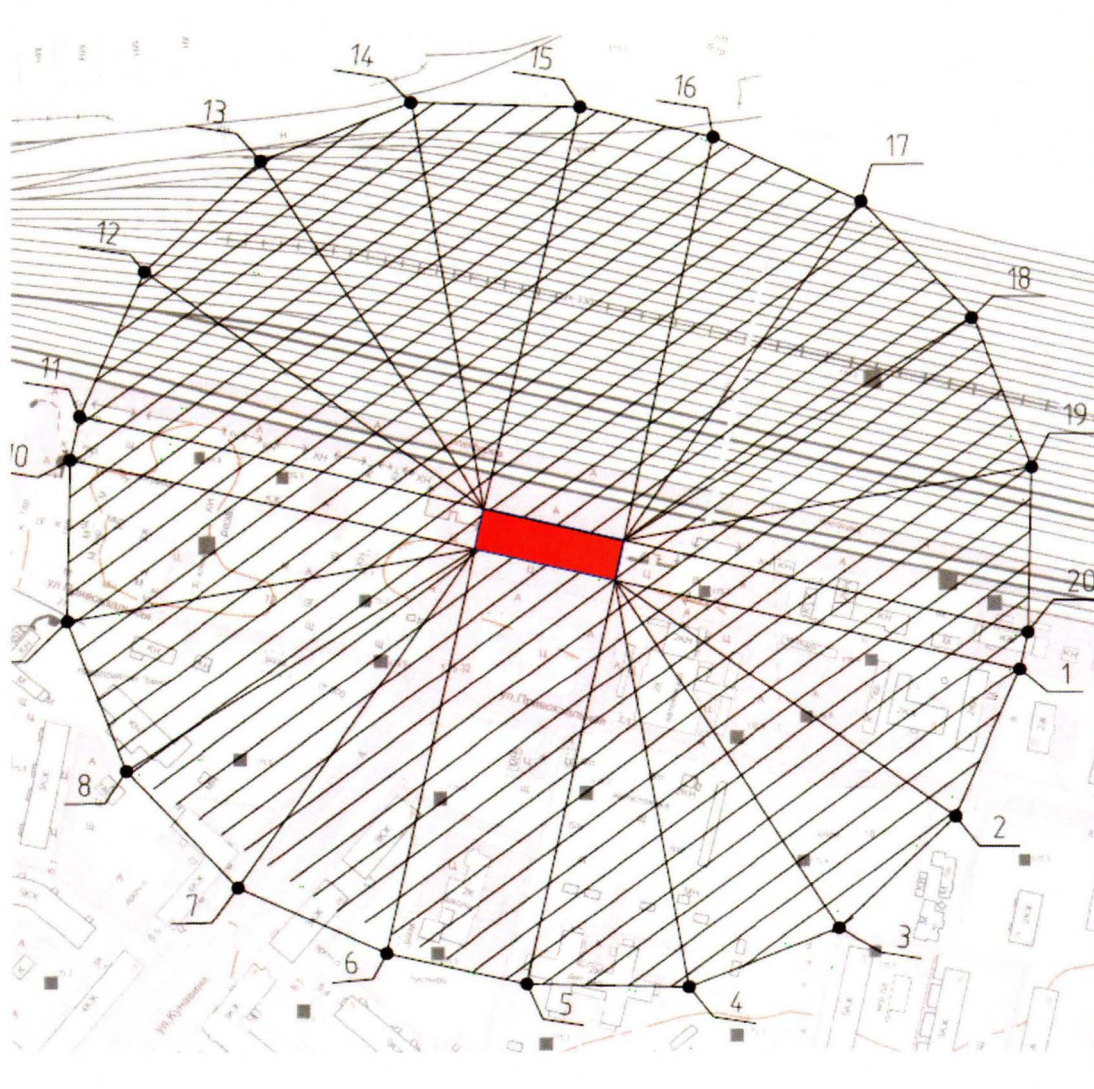
их параметров (высоты, количества этажей, площади), за исключением строительства и реконструкции линейных объектов.

УТВЕРЖДЕНЫ

приказом Управления государственной
охраны объектов культурного наследия
Свердловской областиот 15.02.2019 № 39

Графическое описание местоположения границ защитной зоны объекта культурного наследия регионального значения «Вокзал железнодорожный», расположенного по адресу: Свердловская область, г. Каменск-Уральский, ул. Привокзальная, с перечнем координат характерных точек этих границ в системе координат, установленной для ведения Единого государственного реестра недвижимости, и режим использования земель в границах данной защитной зоны

1. Карта (схема) границ защитной зоны объекта культурного наследия регионального значения «Вокзал железнодорожный», расположенного по адресу: Свердловская область, г. Каменск-Уральский, ул. Привокзальная (далее – Объект):



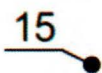
Условные обозначения к карте (схеме) границ защитной зоны Объекта



– Объект;



– защитная зона Объекта;



– поворотные (характерные) точки границ защитной зоны Объекта.

2. Координаты поворотных точек в местной системе координат Свердловской области (далее – МСК-66) определены картометрическим методом и приведены в таблице, погрешность определения координат составляет 0,25 метра.

Таблица

Номер поворотной точки	МСК-66	
	координата X	координата Y
1	346642.801	1615857.265
2	346571.294	1615826.016
3	346517.190	1615769.782
4	346488.723	1615697.123
5	346490.246	1615619.025
6	346505.532	1615551.328
7	346536.950	1615479.701
8	346593.283	1615425.699
9	346665.994	1615397.365
10	346743.693	1615398.943
11	346764.647	1615403.671
12	346834.832	1615434.737
13	346888.856	1615491.049
14	346917.218	1615563.749
15	346914.844	1615645.063
16	346900.382	1615709.158
17	346869.105	1615780.652
18	346812.850	1615834.735
19	346740.180	1615863.173
20	346660.678	1615861.306

3. В границах защитной зоны Объекта запрещаются строительство объектов капитального строительства и их реконструкция, связанная с изменением их параметров (высоты, количества этажей, площади), за исключением строительства и реконструкции линейных объектов.