



**МИНИСТЕРСТВО СТРОИТЕЛЬСТВА И РАЗВИТИЯ ИНФРАСТРУКТУРЫ
СВЕРДЛОВСКОЙ ОБЛАСТИ
П Р И К А З**

04.12.2017г.

№ 1303-17

г. Екатеринбург

Об утверждении проекта планировки и проекта межевания территории, ограниченной ориентирами: проектируемая граница зоны аэропорта «Кольцово» - железная дорога Екатеринбург – Каменск-Уральский – граница муниципального образования «город Екатеринбург» («Кольцовский-3»)

В соответствии с Градостроительным кодексом Российской Федерации, Законом Свердловской области от 12 октября 2015 года № 111-ОЗ «О перераспределении отдельных полномочий в сфере градостроительной деятельности между органами местного самоуправления муниципального образования «города Екатеринбург» и органами государственной власти Свердловской области», постановлением Правительства Свердловской области от 05.09.2012 № 963-ПП «Об утверждении Положения, структуры, предельного лимита штатной численности и фонда по должностным окладам в месяц Министерства строительства и развития инфраструктуры Свердловской области», Решением Екатеринбургской городской Думы от 06.07.2004 № 60/1 «Об утверждении Генерального плана развития муниципального образования «город Екатеринбург» на период до 2025 года», на основании Постановления Администрации города Екатеринбурга от 27.05.2015 № 1314 «О подготовке проекта планировки и проекта межевания территории, ограниченной ориентирами: проектируемая граница зоны аэропорта «Кольцово» - железная дорога Екатеринбург – Каменск-Уральский – граница муниципального образования «город Екатеринбург», с учетом протокола публичных слушаний по вопросу проекта планировки и проекта межевания территории района «Кольцовский-3» от 18.07.2017 и заключения о результатах таких публичных слушаний от 18.07.2017,

ПРИКАЗЫВАЮ:

1. Утвердить проект планировки территории, ограниченной ориентирами: проектируемая граница зоны аэропорта «Кольцово» - железная дорога Екатеринбург – Каменск-Уральский – граница муниципального образования «город Екатеринбург» («Кольцовский-3»), в следующем составе:

- 1) схема планировки территории (приложение № 1);

- 2) план красных линий (приложение № 2);
- 3) ведомость координат характерных (поворотных) точек красных линий (приложение № 3);
- 4) положение о характеристиках планируемого развития территории (приложение № 4);
- 5) положение об очередности планируемого развития территории (приложение № 5).

2. Утвердить проект межевания территории, ограниченной ориентирами: проектируемая граница зоны аэропорта «Кольцово» - железная дорога Екатеринбург – Каменск-Уральский – граница муниципального образования «город Екатеринбург» («Кольцовский-3»), в следующем составе:

- 1) схема межевания территории (на период строительства) (приложение № 6);
- 2) перечень и сведения о площади образуемых земельных участков (на период строительства) (приложение № 7);
- 3) схема межевания территории (на расчетный срок) (приложение № 8);
- 4) перечень и сведения о площади образуемых земельных участков (на расчетный срок) (приложение № 9);
- 5) схема межевания территории ДПК Зеленые просторы (приложение № 10);
- 6) перечень и сведения о площади образуемых земельных участков ДПК Зеленые просторы (приложение № 11);
- 7) перечень и сведения о площади образуемых земельных участков, которые будут отнесены к территориям общего пользования или имуществу общего пользования, в том числе в отношении которых предполагаются резервирование и (или) изъятие для государственных и муниципальных нужд (приложение № 12).

3. Участникам градостроительной деятельности руководствоваться документацией по планировке территории, ограниченной ориентирами: проектируемая граница зоны аэропорта «Кольцово» - железная дорога Екатеринбург – Каменск-Уральский – граница муниципального образования «город Екатеринбург» («Кольцовский-3»), утвержденной настоящим приказом.

4. Отделу градостроительного развития Министерства строительства и развития инфраструктуры Свердловской области опубликовать настоящий приказ на «Официальном интернет-портале правовой информации Свердловской области» (www.pravo.gov66.ru) и разместить на официальном сайте Министерства строительства и развития инфраструктуры Свердловской области (<http://minstroy.midural.ru/>).

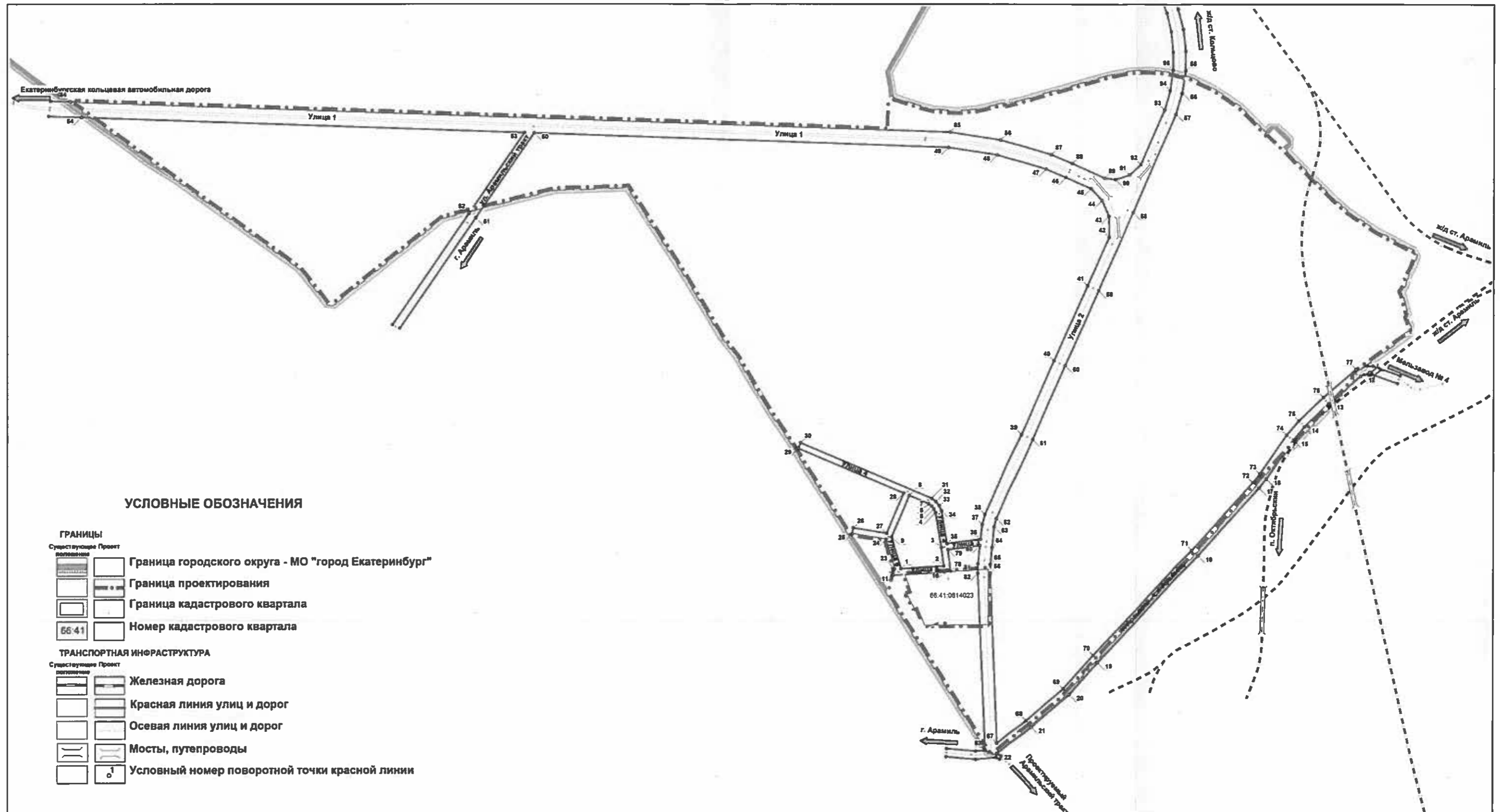
5. Контроль за исполнением настоящего приказа оставляю за собой.

И.о. Министра



В.А. Московских

План красных линий



Приложение № 3
к приказу Министерства
строительства и развития
инфраструктуры Свердловской
области
от 04.12.2017г. № 1303-17

Ведомость координат характерных (поворотных) точек красных линий

Условный номер характерной (поворотной) точки	X (МСК 66)	Y (МСК 66)
1	376242,59	1550092,86
2	376256,37	1550304,24
3	376347,08	1550292,31
4	376518,91	1550263,84
5	376536,44	1550256,00
6	376551,28	1550244,28
7	376562,73	1550229,09
8	376602,80	1550133,82
9	376398,57	1550047,91
10	376226,56	1550308,16
11	376210,19	1550056,92
12	377190,48	1552354,41
13	377056,09	1552197,28
14	376941,24	1552075,78
15	376876,36	1552023,18
16	376685,10	1551891,52
17	376640,86	1551855,73
18	376306,92	1551554,25
19	375780,18	1551060,14
20	375622,81	1550919,59
21	375464,00	1550732,44
22	375334,13	1550568,03
23	376240,60	1550062,21
24	376386,21	1550020,30
25	376414,00	1549852,57
26	376443,13	1549857,31
27	376416,20	1550022,79
28	376614,44	1550106,17
29	376833,57	1549585,18
30	376861,22	1549596,81
31	376588,94	1550244,16
32	376572,91	1550265,42
33	376552,10	1550281,86
34	376527,62	1550292,80
35	376366,24	1550319,54
36	376387,58	1550486,20
37	376460,26	1550493,84

Условный номер характерной (поворотной) точки	X (МСК 66)	Y (МСК 66)
38	376509,88	1550507,18
39	376902,85	1550682,96
40	377265,06	1550843,43
41	377634,30	1551007,02
42	377872,61	1551114,11
43	377975,57	1551112,16
44	378054,27	1551078,71
45	378111,91	1551022,85
46	378166,02	1550900,73
47	378207,35	1550803,67
48	378276,72	1550566,04
49	378313,96	1550324,66
50	378384,26	1548285,14
51	377967,00	1547997,86
52	377989,43	1547964,88
53	378385,90	1548237,64
54	378461,04	1546057,85
55	378690,71	1551491,99
56	378581,53	1551475,35
57	378477,84	1551446,36
58	377994,08	1551232,04
59	377610,00	1551061,87
60	377240,76	1550898,29
61	376878,40	1550737,75
62	376489,71	1550563,89
63	376449,27	1550553,02
64	376346,62	1550542,23
65	376263,10	1550534,02
66	376220,93	1550532,84
67	375385,35	1550568,34
68	375494,96	1550707,09
69	375651,52	1550891,60
70	375815,80	1551038,32
71	376334,08	1551524,87
72	376666,86	1551825,31
73	376709,05	1551859,45
74	376900,42	1551991,19
75	376971,00	1552049,04
76	377085,84	1552170,53
77	377224,29	1552332,40
78	376230,37	1550338,03
79	376336,62	1550324,43
80	376356,92	1550482,95
81	376266,88	1550474,11
82	376220,50	1550472,80
83	375350,83	1550509,76
84	378537,92	1546004,58

Условный номер характерной (поворотной) точки	X (МСК 66)	Y (МСК 66)
85	378388,76	1550331,69
86	378350,09	1550582,33
87	378278,10	1550828,97
88	378234,81	1550930,62
89	378163,94	1551090,58
90	378157,01	1551143,07
91	378178,89	1551214,98
92	378229,18	1551270,57
93	378498,18	1551389,74
94	378594,18	1551416,58
95	378695,24	1551431,98

Приложение № 4
к приказу Министерства
строительства и развития
инфраструктуры Свердловской
области
от 07.12.2014г. № 1303-17

Положение о характеристиках планируемого развития территории

1. Территория проектирования ограничена:
на севере – международный аэропорт «Кольцово», магистральная железная дорога Екатеринбург-Каменск-Уральский;
на востоке – автомобильная дорога общего пользования регионального значения город Арамиль-станция Арамиль;
на юго-западе – город Арамиль;
на западе – поселок Большой Исток.
2. Характеристика проектируемой территории:
общая площадь проектируемой территории – 835,7 га.
На проектируемой территории предусмотрены следующие зоны планируемого размещения объектов капитального строительства:
производственная зона – 263,7 га, в том числе:
I очередь строительства – 114,5 га;
расчетный срок строительства – 149,2 га;
торговая зона – 51,8 га, в том числе:
I очередь строительства – 2,0 га;
расчетный срок строительства – 49,8 га;
зона логистических комплексов – 112,6 га, в том числе:
I очередь строительства – 83,0 га;
расчетный срок строительства – 29,6 га;
зона объектов ритуального обслуживания – 7,0 га, в том числе:
I очередь строительства – 1,4 га;
расчетный срок строительства – 5,6 га;
зона инженерной инфраструктуры – 9,7 га, в том числе:
I очередь строительства – 6,0 га;
расчетный срок строительства – 3,7 га;
зона транспортной инфраструктуры – 2,0 га, в том числе:
I очередь строительства – 0,0 га;
расчетный срок строительства – 2,0 га.
3. Характеристика объектов коммунальной инфраструктуры согласно таблице 1

Таблица 1

Наименование системы коммунальной инфраструктуры	Предварительная мощность*, ед. изм.	Возможная точка подключения (технологического присоединения)
1	2	3
Водоснабжение	1207,2/2283,3 куб.м/сут	Насосная станция III-го подъема №13 на улице Атмосферная; собственные скважины.

1	2	3
Водоотведение	166,7/334,4 куб.м/сут	Приемный канализационный колодец существующей канализационной насосной станции КНС №3, расположенной на территории очистных сооружений Арамильского городского округа (с установкой собственной канализационной насосной станции и при условии реконструкции очистных сооружений)
Электроснабжение	21,8/40,5 МВт	Проектируемая электроподстанция 110кВ в северной части территории проектирования
Теплоснабжение	55,2/121,3 Гкал/час	Тепловая сеть, проложенная от котельной ПАО «Т Плюс», расположенной по адресу: улица Спутников, дом 6, к зданиям по улице Бахчиванджи, дом 21, дом 23.
Газоснабжение	6735,8/10569,1 куб.м/час	Существующая газораспределительная станция ГРС-2, расположенная в северном направлении от проектируемой территории
*на I очередь строительства/на расчетный срок строительства.		

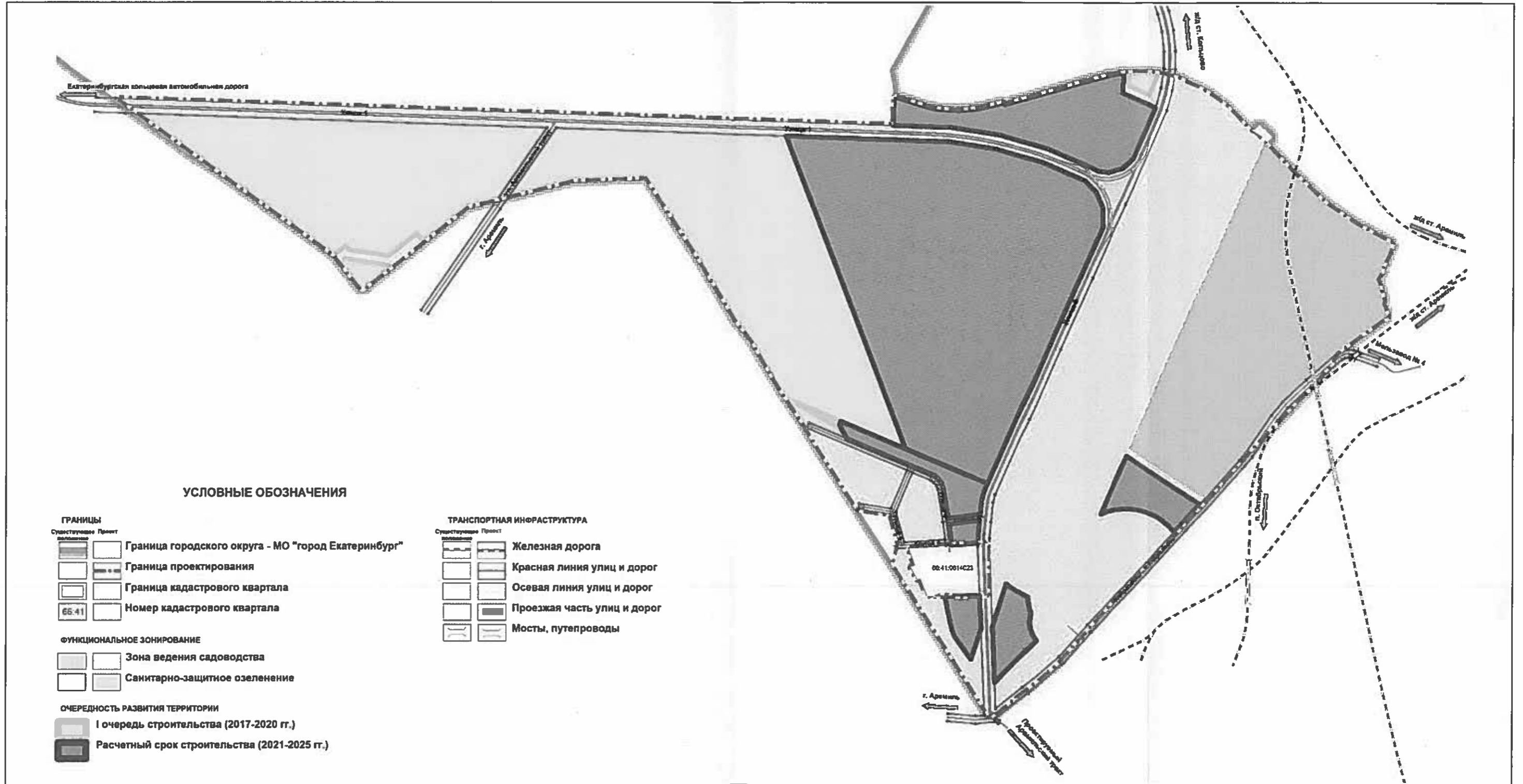
4. Характеристика объектов транспортной инфраструктуры согласно таблице 2

Таблица 2

Показатель системы транспортной инфраструктуры	Единица измерения	Значение*
1	2	3
Протяженность улично-дорожной сети	км	3,95/9,59
Протяженность магистральной сети	км	3,95/6,91
Плотность улично-дорожной сети	км/км ²	0,45/1,15
Плотность магистральной сети	км/км ²	0,45/0,82
*на I очередь строительства/на расчетный срок строительства.		

Положение об очередности планируемого развития территории

Схема очередности планируемого развития территории



Сроки освоения территории проектирования:

– I этап – 2017-2020 г.;

– расчетный срок – 2020-2025 г., предусмотренный после выноса с территории магистрального газопровода Бухара-Урал 1 н.

Строительство зданий и сооружений, предусмотренных на первую очередь и попадающих в минимальное расстояние от магистрального газопровода Бухара-Урал 1 н до зданий и сооружений и других объектов, настоящим проектом предлагается после его выноса с территории проектируемых площадок.

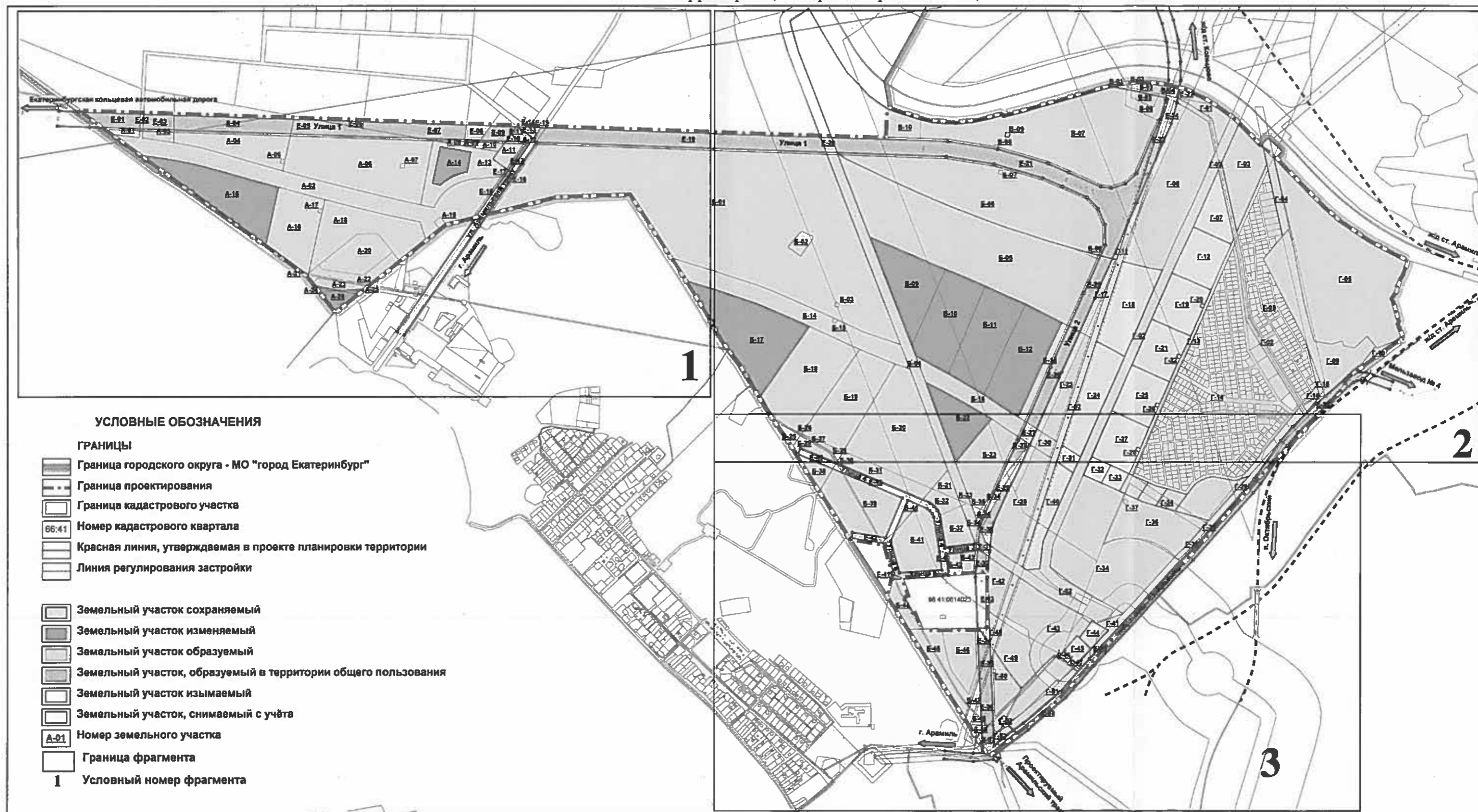
Земельные участки, формируемые на период строительства, с условными номерами Б-01, Б02, Б-14, Б-18, Б-19, Б-20 под склады и Б-03 под объект инженерной инфраструктуры имеют обременение согласно данным кадастрового учета.

Рекомендуемые площади застройки в границах проектируемых площадок согласно таблице 1

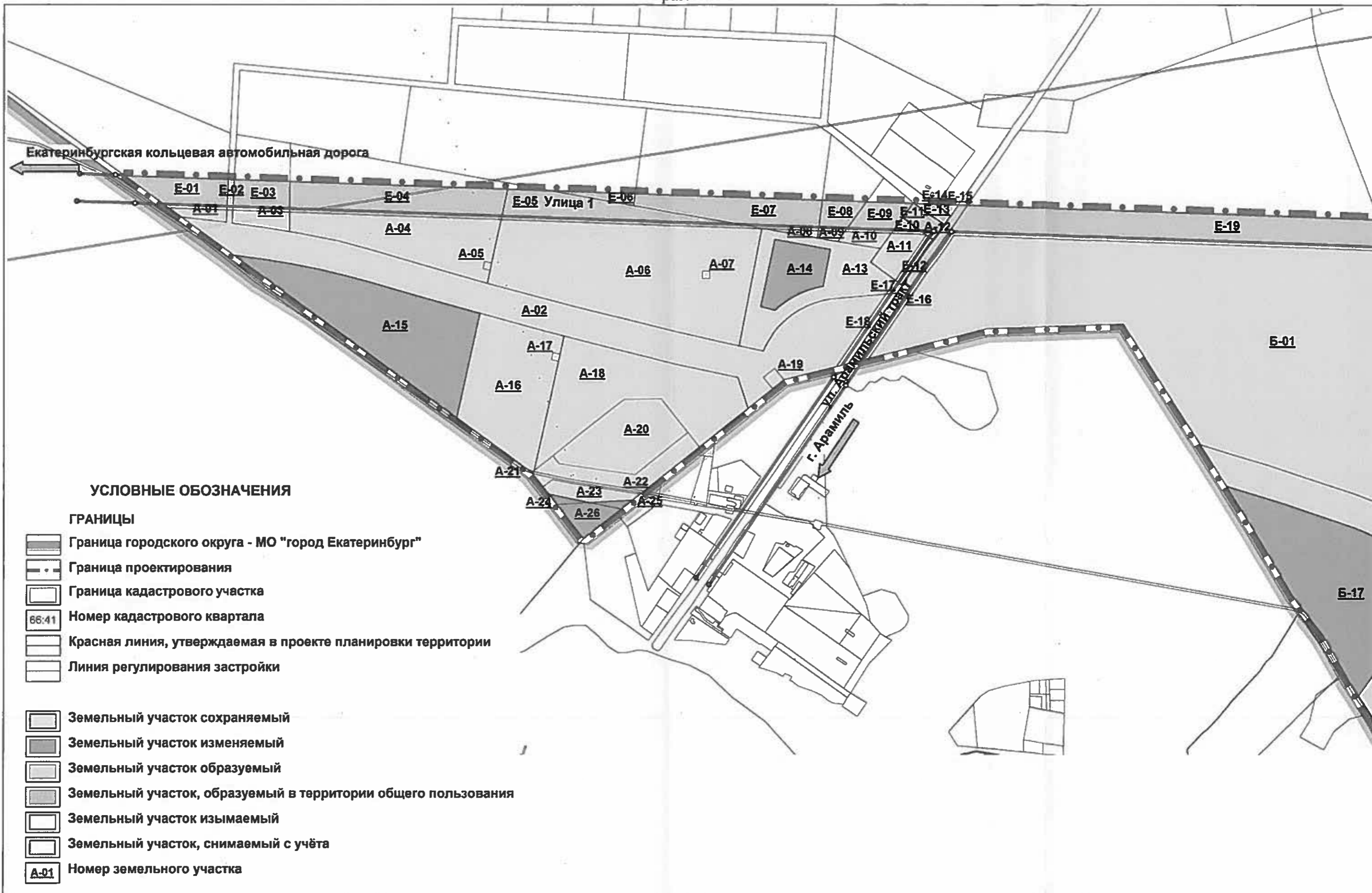
Таблица 1

№п/п	Наименование зоны	Площадь участка, га		Площадь застройки, га	
		I очередь	Расчетный срок	I очередь	Расчетный срок
1	2	3	4	5	6
1	Промышленная зона	114,5	149,2	63,0	82,1
2	Логистический комплекс	83,0	29,6	41,5	14,8
3	Торговая зона	2,0	49,8	0,8	19,9
4	Зона объектов транспортной инфраструктуры	–	2,0	–	0,4
5	Зона размещения объектов ритуального обслуживания	1,4	5,6	0,6	2,2
	ВСЕГО	200,9	236,2	105,9	119,4

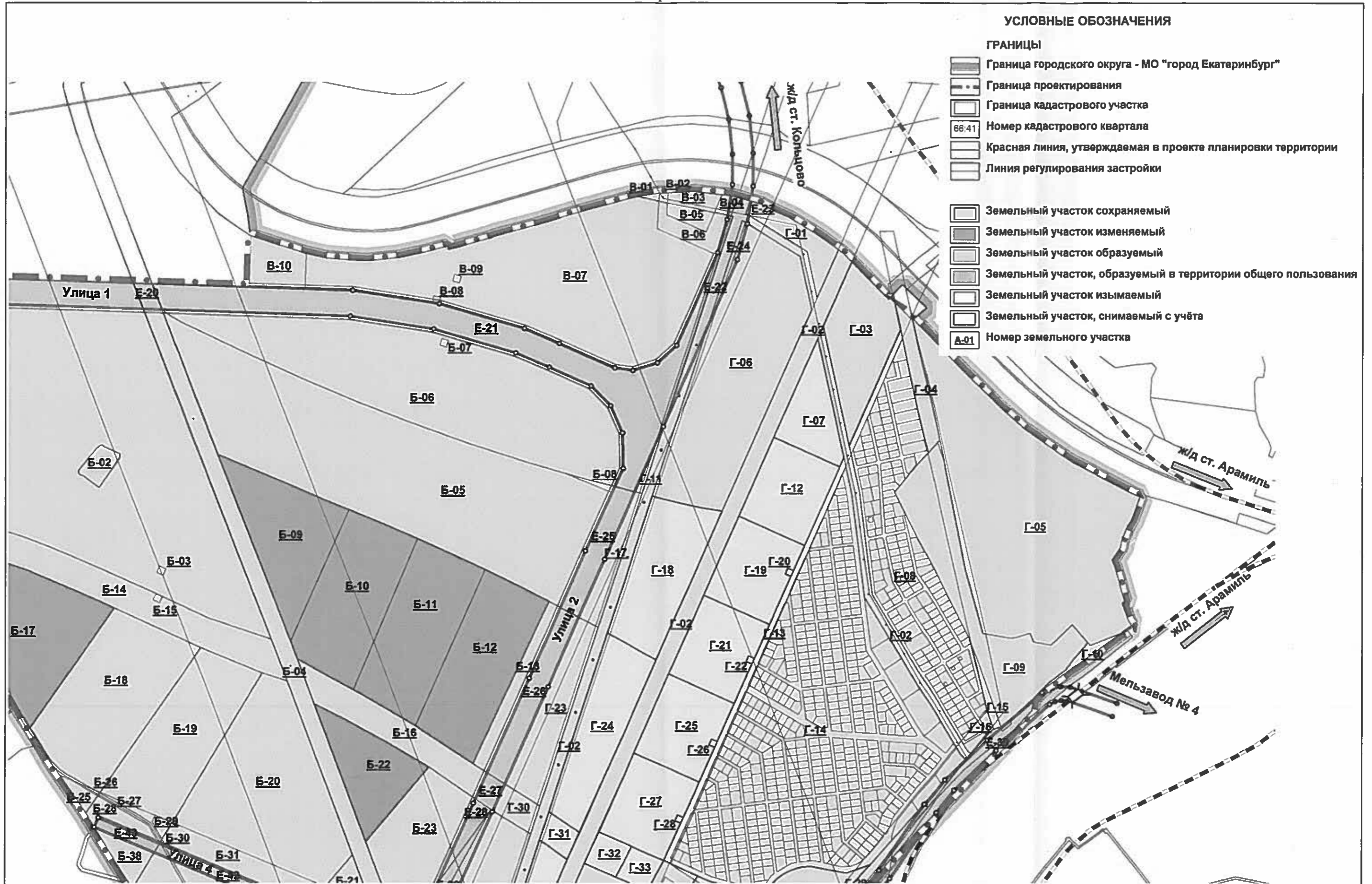
Схема межевания территории (на период строительства)



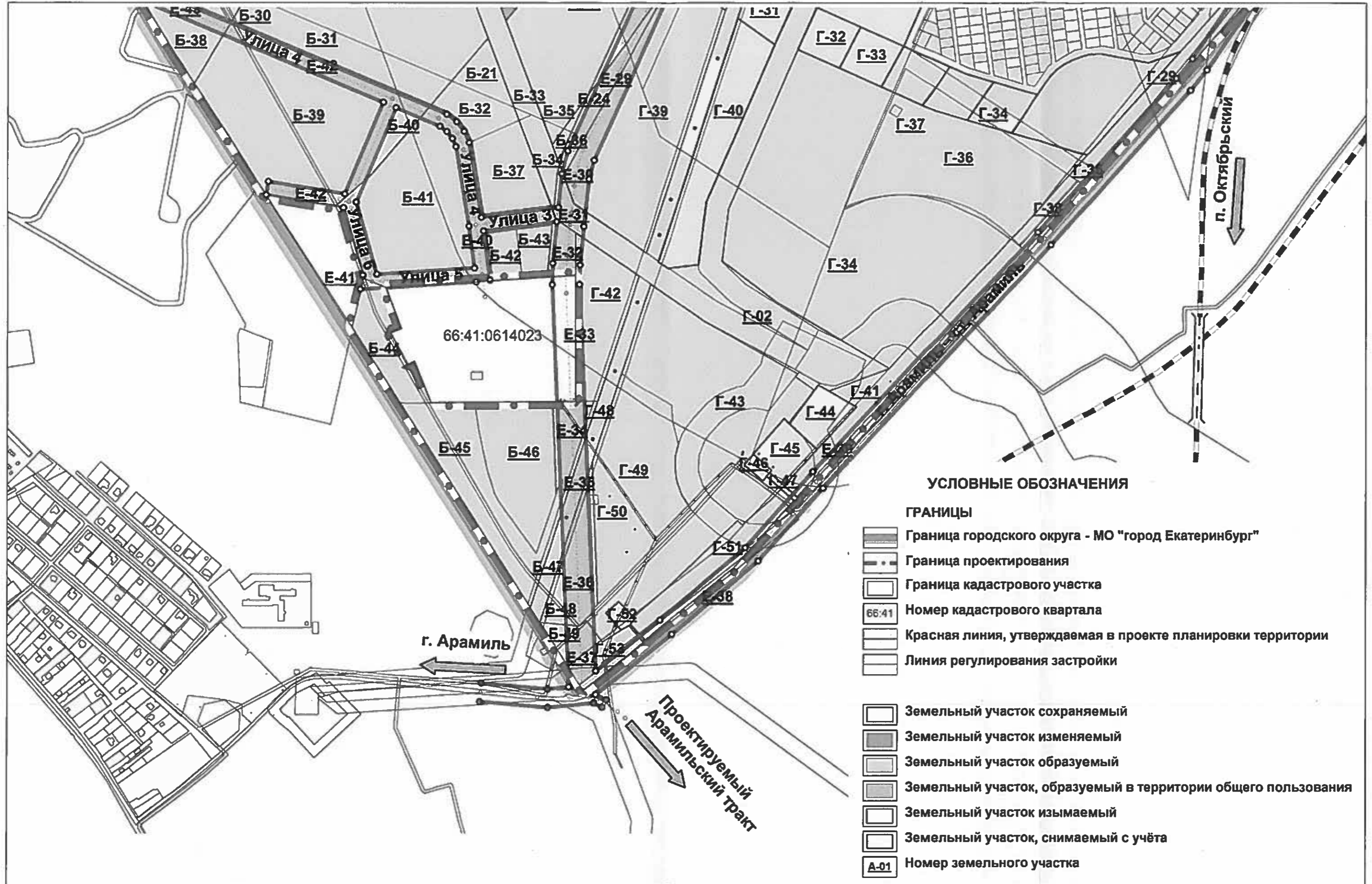
Фрагмент 1



Фрагмент 2



Фрагмент 3



Приложение № 7
к приказу Министерства
строительства и развития
инфраструктуры Свердловской
области
от 07.12.2017 № 1303-П

Перечень и сведения о площади образуемых земельных участков (на период строительства)

Условный номер земельного участка	Категория земель	Местоположение земельного участка	Вид разрешенного использования земельного участка и код (числовое обозначение) в соответствии с классификатором видов разрешенного использования земельных участков ¹	Площадь земельного участка в соответствии с проектом межевания территории ² , кв. м	Максимальный процент застройки в границах земельного участка (максимальный коэффициент застройки ³)
1	2	3	4	5	6
А-01	Земли населенных пунктов	Свердловская область, город Екатеринбург	Склады (6.9)	5552	80 (0,80)
А-02	Земли населенных пунктов	Свердловская область, город Екатеринбург	Склады (6.9)	184890	80 (0,80)
А-03	Земли населенных пунктов	Свердловская область, город Екатеринбург	Склады (6.9)	8284	80 (0,80)
А-04	Земли населенных пунктов	Свердловская область, город Екатеринбург	Склады (6.9)	67199	80 (0,80)
А-05	Земли населенных пунктов	Свердловская область, город Екатеринбург	Коммунальное обслуживание (3.1)	400	100 (1,00)
А-06	Земли населенных пунктов	Свердловская область, город Екатеринбург	Склады (6.9)	185074	80 (0,80)
А-07	Земли населенных пунктов	Свердловская область, город Екатеринбург	Коммунальное обслуживание (3.1)	400	100 (1,00)

1	2	3	4	5	6
A-08	Земли населенных пунктов	Свердловская область, город Екатеринбург	Склады (6.9)	3216	80 (0,80)
A-09	Земли населенных пунктов	Свердловская область, город Екатеринбург	Склады (6.9)	2261	80 (0,80)
A-10	Земли населенных пунктов	Свердловская область, город Екатеринбург	Склады (6.9)	5723	80 (0,80)
A-11	Земли населенных пунктов	Свердловская область, город Екатеринбург	Склады (6.9)	12626	80 (0,80)
A-12	Земли населенных пунктов	Свердловская область, город Екатеринбург	Склады (6.9)	299	80 (0,80)
A-13	Земли населенных пунктов	Свердловская область, город Екатеринбург	Склады (6.9)	49692	80 (0,80)
A-14	Земли населенных пунктов	Свердловская область, город Екатеринбург	Склады (6.9)	23348	80 (0,80)
A-15	Земли населенных пунктов	Свердловская область, город Екатеринбург	Склады (6.9)	107017	80 (0,80)
A-16	Земли населенных пунктов	Свердловская область, город Екатеринбург	Склады (6.9)	79472	80 (0,80)
A-17	Земли населенных пунктов	Свердловская область, город Екатеринбург	Коммунальное обслуживание (3.1)	400	100 (1,00)
A-18	Земли населенных пунктов	Свердловская область, город Екатеринбург	Склады (6.9)	94152	80 (0,80)
A-19	Земли населенных пунктов	Свердловская область, город Екатеринбург	Коммунальное обслуживание (3.1)	1605	100 (1,00)
A-20	Земли населенных пунктов	Свердловская область, город Екатеринбург	Коммунальное обслуживание (3.1)	45450	100 (1,00)
A-21	Земли населенных пунктов	Свердловская область, город Екатеринбург	Сельскохозяйственное использования (1.0)	33	–
A-22	Земли населенных пунктов	Свердловская область, город Екатеринбург	Сельскохозяйственное использования (1.0)	23993	–
A-23	Земли населенных пунктов	Свердловская область, город Екатеринбург	Объекты торговли (4.2)	8931	80 (0,80)
A-24	Земли населенных пунктов	Свердловская область, город Екатеринбург	Объекты торговли (4.2)	1363	80 (0,80)

1	2	3	4	5	6
А-25	Земли населенных пунктов	Свердловская область, город Екатеринбург	Объекты торговли (4.2)	1326	80 (0,80)
А-26	Земли населенных пунктов	Свердловская область, город Екатеринбург	Объекты торговли (4.2)	8672	80 (0,80)
Б-01	Земли населенных пунктов	Свердловская область, город Екатеринбург	Склады (6.9)	888694	80 (0,80)
Б-02	Земли населенных пунктов	Свердловская область, город Екатеринбург	Склады (6.9)	7963	80 (0,80)
Б-03	Земли населенных пунктов	Свердловская область, город Екатеринбург	Коммунальное обслуживание (3.1)	400	100 (1,00)
Б-04	Земли населенных пунктов	Свердловская область, город Екатеринбург	Склады (6.9)	92626	80 (0,80)
Б-05	Земли населенных пунктов	Свердловская область, город Екатеринбург	Склады (6.9)	390372	80 (0,80)
Б-06	Земли населенных пунктов	Свердловская область, город Екатеринбург	Объекты торговли (4.2)	289281	80 (0,80)
Б-07	Земли населенных пунктов	Свердловская область, город Екатеринбург	Коммунальное обслуживание (3.1)	400	100 (1,00)
Б-08	Земли населенных пунктов	Свердловская область, город Екатеринбург	Объекты торговли (4.2)	1299	80 (0,80)
Б-09	Земли населенных пунктов	Свердловская область, город Екатеринбург	Склады (6.9)	85669	80 (0,80)
Б-10	Земли населенных пунктов	Свердловская область, город Екатеринбург	Склады (6.9)	101452	80 (0,80)
Б-11	Земли населенных пунктов	Свердловская область, город Екатеринбург	Склады (6.9)	102460	80 (0,80)
Б-12	Земли населенных пунктов	Свердловская область, город Екатеринбург	Склады (6.9)	102483	80 (0,80)
Б-13	Земли населенных пунктов	Свердловская область, город Екатеринбург	Склады (6.9)	22506	80 (0,80)
Б-14	Земли населенных пунктов	Свердловская область, город Екатеринбург	Склады (6.9)	106115	80 (0,80)
Б-15	Земли населенных пунктов	Свердловская область, город Екатеринбург	Коммунальное обслуживание (3.1)	400	100 (1,00)

1	2	3	4	5	6
Б-16	Земли населенных пунктов	Свердловская область, город Екатеринбург	Склады (6.9)	49410	80 (0,80)
Б-17	Земли населенных пунктов	Свердловская область, город Екатеринбург	Склады (6.9)	138540	80 (0,80)
Б-18	Земли населенных пунктов	Свердловская область, город Екатеринбург	Склады (6.9)	132997	80 (0,80)
Б-19	Земли населенных пунктов	Свердловская область, город Екатеринбург	Склады (6.9)	104438	80 (0,80)
Б-20	Земли населенных пунктов	Свердловская область, город Екатеринбург	Склады (6.9)	169186	80 (0,80)
Б-21	Земли населенных пунктов	Свердловская область, город Екатеринбург	Склады (6.9)	8585	80 (0,80)
Б-22	Земли населенных пунктов	Свердловская область, город Екатеринбург	Склады (6.9)	53985	80 (0,80)
Б-23	Земли населенных пунктов	Свердловская область, город Екатеринбург	Склады (6.9)	75888	80 (0,80)
Б-24	Земли населенных пунктов	Свердловская область, город Екатеринбург	Склады (6.9)	1902	80 (0,80)
Б-25	Земли населенных пунктов	Свердловская область, город Екатеринбург	Бытовое обслуживание (3.3)	4029	80 (0,80)
Б-26	Земли населенных пунктов	Свердловская область, город Екатеринбург	Сельскохозяйственное использование (1.0)	556	–
Б-27	Земли населенных пунктов	Свердловская область, город Екатеринбург	Сельскохозяйственное использование (1.0)	4886	–
Б-28	Земли населенных пунктов	Свердловская область, город Екатеринбург	Бытовое обслуживание (3.3)	9784	80 (0,80)
Б-29	Земли населенных пунктов	Свердловская область, город Екатеринбург	Бытовое обслуживание (3.3)	1970	80 (0,80)
Б-30	Земли населенных пунктов	Свердловская область, город Екатеринбург	Сельскохозяйственное использование (1.0)	142	–
Б-31	Земли населенных пунктов	Свердловская область, город Екатеринбург	Бытовое обслуживание (3.3)	33039	80 (0,80)
Б-32	Земли населенных пунктов	Свердловская область, город Екатеринбург	Бытовое обслуживание (3.3)	12836	80 (0,80)

1	2	3	4	5	6
Б-33	Земли населенных пунктов	Свердловская область, город Екатеринбург	Сельскохозяйственное использование (1.0)	437	–
Б-34	Земли населенных пунктов	Свердловская область, город Екатеринбург	Коммунальное обслуживание (3.1)	8674	100 (1,00)
Б-35	Земли населенных пунктов	Свердловская область, город Екатеринбург	Коммунальное обслуживание (3.1)	1044	100 (1,00)
Б-36	Земли населенных пунктов	Свердловская область, город Екатеринбург	Коммунальное обслуживание (3.1)	2247	100 (1,00)
Б-37	Земли населенных пунктов	Свердловская область, город Екатеринбург	Коммунальное обслуживание (3.1)	24555	100 (1,00)
Б-38	Земли населенных пунктов	Свердловская область, город Екатеринбург	Сельскохозяйственное использование (1.0)	11607	–
Б-39	Земли населенных пунктов	Свердловская область, город Екатеринбург	Сельскохозяйственное использование (1.0)	83199	–
Б-40	Земли населенных пунктов	Свердловская область, город Екатеринбург	Сельскохозяйственное использование (1.0)	4938	–
Б-41	Земли населенных пунктов	Свердловская область, город Екатеринбург	Сельскохозяйственное использование (1.0)	61350	–
Б-42	Земли населенных пунктов	Свердловская область, город Екатеринбург	Бытовое обслуживание (3.3)	7790	80 (0,80)
Б-43	Земли населенных пунктов	Свердловская область, город Екатеринбург	Объекты торговли (4.2)	8860	80 (0,80)
Б-44	Земли населенных пунктов	Свердловская область, город Екатеринбург	Сельскохозяйственное использование (1.0)	19308	–
Б-45	Земли населенных пунктов	Свердловская область, город Екатеринбург	Сельскохозяйственное использование (1.0)	43528	–
Б-46	Земли населенных пунктов	Свердловская область, город Екатеринбург	Объекты торговли (4.2)	41161	80 (0,80)
Б-47	Земли населенных пунктов	Свердловская область, город Екатеринбург	Коммунальное обслуживание (3.1)	5698	100 (1,00)
Б-48	Земли населенных пунктов	Свердловская область, город Екатеринбург	Сельскохозяйственное использование (1.0)	4537	–
Б-49	Земли населенных пунктов	Свердловская область, город Екатеринбург	Сельскохозяйственное использование (1.0)	2568	–

1	2	3	4	5	6
В-01	Земли населенных пунктов	Свердловская область, город Екатеринбург	Склады (6.9)	707	80 (0,80)
В-02	Земли населенных пунктов	Свердловская область, город Екатеринбург	Сельскохозяйственное использование (1.0)	654	–
В-03	Земли населенных пунктов	Свердловская область, город Екатеринбург	Коммунальное обслуживание (3.1)	6584	100 (1,00)
В-04	Земли населенных пунктов	Свердловская область, город Екатеринбург	Сельскохозяйственное использование (1.0)	1825	–
В-05	Земли населенных пунктов	Свердловская область, город Екатеринбург	Коммунальное обслуживание (3.1)	6202	100 (1,00)
В-06	Земли населенных пунктов	Свердловская область, город Екатеринбург	Сельскохозяйственное использование (1.0)	13037	–
В-07	Земли населенных пунктов	Свердловская область, город Екатеринбург	Склады (6.9)	295660	80 (0,80)
В-08	Земли населенных пунктов	Свердловская область, город Екатеринбург	Коммунальное обслуживание (3.1)	400	100 (1,00)
В-09	Земли населенных пунктов	Свердловская область, город Екатеринбург	Коммунальное обслуживание (3.1)	400	100 (1,00)
В-10	Земли населенных пунктов	Свердловская область, город Екатеринбург	Объекты придорожного сервиса (4.9.1)	20245	80 (0,80)
Г-01	Земли населенных пунктов	Свердловская область, город Екатеринбург	Сельскохозяйственное использование (1.0)	19586	–
Г-02	Земли населенных пунктов	Свердловская область, город Екатеринбург	Коммунальное обслуживание (3.1)	291520	100 (1,00)
Г-03	Земли населенных пунктов	Свердловская область, город Екатеринбург	Сельскохозяйственное использование (1.0)	63585	–
Г-04	Земли населенных пунктов	Свердловская область, город Екатеринбург	Коммунальное обслуживание (3.1)	16041	100 (1,00)
Г-05	Земли населенных пунктов	Свердловская область, город Екатеринбург	Ведение садоводства (13.2)	302788	20 (0,20)
Г-06	Земли населенных пунктов	Свердловская область, город Екатеринбург	Сельскохозяйственное использование (1.0)	186167	–
Г-07	Земли населенных пунктов	Свердловская область, город Екатеринбург	Сельскохозяйственное использование (1.0)	36151	–

1	2	3	4	5	6
Г-08	Земли населенных пунктов	Свердловская область, город Екатеринбург	Ведение садоводства (13.2)	180005	20 (0,20)
Г-09	Земли населенных пунктов	Свердловская область, город Екатеринбург	Ведение дачного хозяйства (13.3)	102621	20 (0,20)
Г-10	Земли населенных пунктов	Свердловская область, город Екатеринбург	Сельскохозяйственное использование (1.0)	4025	–
Г-11	Земли населенных пунктов	Свердловская область, город Екатеринбург	Ведение садоводства (13.2)	2461	20 (0,20)
Г-12	Земли населенных пунктов	Свердловская область, город Екатеринбург	Сельскохозяйственное использование (1.0)	52400	–
Г-13	Земли населенных пунктов	Свердловская область, город Екатеринбург	Сельскохозяйственное использование (1.0)	24035	–
Г-14	Земли населенных пунктов	Свердловская область, город Екатеринбург	Ведение садоводства (13.2)	529401	20 (0,20)
Г-15	Земли населенных пунктов	Свердловская область, город Екатеринбург	Ведение садоводства (13.2)	3787	20 (0,20)
Г-16	Земли населенных пунктов	Свердловская область, город Екатеринбург	Ведение садоводства (13.2)	1058	20 (0,20)
Г-17	Земли населенных пунктов	Свердловская область, город Екатеринбург	Сельскохозяйственное использование (1.0)	17195	–
Г-18	Земли населенных пунктов	Свердловская область, город Екатеринбург	Сельскохозяйственное использование (1.0)	80655	–
Г-19	Земли населенных пунктов	Свердловская область, город Екатеринбург	Сельскохозяйственное использование (1.0)	51940	–
Г-20	Земли населенных пунктов	Свердловская область, город Екатеринбург	Сельскохозяйственное использование (1.0)	324	–
Г-21	Земли населенных пунктов	Свердловская область, город Екатеринбург	Сельскохозяйственное использование (1.0)	51814	–
Г-22	Земли населенных пунктов	Свердловская область, город Екатеринбург	Сельскохозяйственное использование (1.0)	324	–
Г-23	Земли населенных пунктов	Свердловская область, город Екатеринбург	Сельскохозяйственное использование (1.0)	48406	–
Г-24	Земли населенных пунктов	Свердловская область, город Екатеринбург	Сельскохозяйственное использование (1.0)	72118	–

1	2	3	4	5	6
Г-25	Земли населенных пунктов	Свердловская область, город Екатеринбург	Сельскохозяйственное использование (1.0)	51688	–
Г-26	Земли населенных пунктов	Свердловская область, город Екатеринбург	Сельскохозяйственное использование (1.0)	324	–
Г-27	Земли населенных пунктов	Свердловская область, город Екатеринбург	Сельскохозяйственное использование (1.0)	51563	–
Г-28	Земли населенных пунктов	Свердловская область, город Екатеринбург	Сельскохозяйственное использование (1.0)	324	–
Г-29	Земли населенных пунктов	Свердловская область, город Екатеринбург	Ведение садоводства (13.2)	13793	20 (0,20)
Г-30	Земли населенных пунктов	Свердловская область, город Екатеринбург	Сельскохозяйственное использование (1.0)	10384	–
Г-31	Земли населенных пунктов	Свердловская область, город Екатеринбург	Коммунальное обслуживание (3.1)	8669	100 (1,00)
Г-32	Земли населенных пунктов	Свердловская область, город Екатеринбург	Коммунальное обслуживание (3.1)	10124	100 (1,00)
Г-33	Земли населенных пунктов	Свердловская область, город Екатеринбург	Коммунальное обслуживание (3.1)	10145	100 (1,00)
Г-34	Земли населенных пунктов	Свердловская область, город Екатеринбург	Сельскохозяйственное использование (1.0)	236425	–
Г-35	Земли населенных пунктов	Свердловская область, город Екатеринбург	Сельскохозяйственное использование (1.0)	1286	–
Г-36	Земли населенных пунктов	Свердловская область, город Екатеринбург	Объекты торговли (4.2)	82949	80 (0,80)
Г-37	Земли населенных пунктов	Свердловская область, город Екатеринбург	Коммунальное обслуживание (3.1)	400	100 (1,00)
Г-38	Земли населенных пунктов	Свердловская область, город Екатеринбург	Объекты торговли (4.2)	6046	80 (0,80)
Г-39	Земли населенных пунктов	Свердловская область, город Екатеринбург	Сельскохозяйственное использование (1.0)	82597	–
Г-40	Земли населенных пунктов	Свердловская область, город Екатеринбург	Сельскохозяйственное использование (1.0)	40785	–
Г-41	Земли населенных пунктов	Свердловская область, город Екатеринбург	Коммунальное обслуживание (3.1)	25666	100 (1,00)

1	2	3	4	5	6
Г-42	Земли населенных пунктов	Свердловская область, город Екатеринбург	Сельскохозяйственное использование (1.0)	26549	–
Г-43	Земли населенных пунктов	Свердловская область, город Екатеринбург	Сельскохозяйственное использование (1.0)	133360	–
Г-44	Земли населенных пунктов	Свердловская область, город Екатеринбург	Производственная деятельность (6.0)	10004	80 (0,80)
Г-45	Земли населенных пунктов	Свердловская область, город Екатеринбург	Производственная деятельность (6.0)	10000	80 (0,80)
Г-46	Земли промышленности, энергетики, транспорта, связи, радиовещания, телевидения, информатики, земли для обеспечения космической деятельности, земли обороны, безопасности и земли иного специального назначения	Свердловская область, город Екатеринбург, вблизи границы муниципального образования "город Арамилль" и муниципального образования "город Екатеринбург"	Коммунальное обслуживание (3.1)	1611	100 (1,00)
Г-47	Земли промышленности, энергетики, транспорта, связи, радиовещания, телевидения, информатики, земли для обеспечения космической деятельности, земли обороны, безопасности и земли иного специального назначения	Свердловская область, город Екатеринбург, вблизи границы муниципального образования "город Арамилль" и муниципального образования "город Екатеринбург"	Коммунальное обслуживание (3.1)	852	100 (1,00)
Г-48	Земли населенных пунктов	Свердловская область, город Екатеринбург	Сельскохозяйственное использование (1.0)	1072	–
Г-49	Земли населенных пунктов	Свердловская область, город Екатеринбург	Объекты торговли (4.2)	67113	80 (0,80)
Г-50	Земли населенных пунктов	Свердловская область, город Екатеринбург	Коммунальное обслуживание (3.1)	400	100 (1,00)
Г-51	Земли населенных пунктов	Свердловская область, город Екатеринбург	Коммунальное обслуживание (3.1)	18625	100 (1,00)

1	2	3	4	5	6
Г-52	Земли промышленности, энергетики, транспорта, связи, радиовещания, телевидения, информатики, земли для обеспечения космической деятельности, земли обороны, безопасности и земли иного специального назначения	Свердловская область, муниципальное образование "город Екатеринбург", город Екатеринбург, 32-й километр автодороги Екатеринбург-Арамиль-Мельзавод №4, 1	Коммунальное обслуживание (3.1)	2157	100 (1,00)
Г-53	Земли населенных пунктов	Свердловская область, город Екатеринбург	Коммунальное обслуживание (3.1)	4186	100 (1,00)
Е-01	Земли населенных пунктов	Свердловская область, город Екатеринбург	Земельные участки (территории) общего пользования (12.0)	17169	–
Е-02	Земли населенных пунктов	Свердловская область, город Екатеринбург	Земельные участки (территории) общего пользования (12.0)	1238	–
Е-03	Земли населенных пунктов	Свердловская область, город Екатеринбург	Земельные участки (территории) общего пользования (12.0)	11451	–
Е-04	Земли населенных пунктов	Свердловская область, город Екатеринбург	Земельные участки (территории) общего пользования (12.0)	44027	–
Е-05	Земли населенных пунктов	Свердловская область, город Екатеринбург	Земельные участки (территории) общего пользования (12.0)	28195	–
Е-06	Земли населенных пунктов	Свердловская область, город Екатеринбург	Земельные участки (территории) общего пользования (12.0)	4127	–
Е-07	Земли населенных пунктов	Свердловская область, город Екатеринбург	Земельные участки (территории) общего пользования (12.0)	32406	–

1	2	3	4	5	6
Е-08	Земли населенных пунктов	Свердловская область, город Екатеринбург	Земельные участки (территории) общего пользования (12.0)	7470	–
Е-09	Земли населенных пунктов	Свердловская область, город Екатеринбург	Земельные участки (территории) общего пользования (12.0)	9602	–
Е-10	Земли населенных пунктов	Свердловская область, город Екатеринбург	Земельные участки (территории) общего пользования (12.0)	1246	–
Е-11	Земли населенных пунктов	Свердловская область, город Екатеринбург	Земельные участки (территории) общего пользования (12.0)	4694	–
Е-12	Земли населенных пунктов	Свердловская область, город Екатеринбург	Земельные участки (территории) общего пользования (12.0)	1615	–
Е-13	Земли населенных пунктов	Свердловская область, город Екатеринбург	Земельные участки (территории) общего пользования (12.0)	2966	–
Е-14	Земли населенных пунктов	Свердловская область, город Екатеринбург	Земельные участки (территории) общего пользования (12.0)	13	–
Е-15	Земли населенных пунктов	Свердловская область, город Екатеринбург	Земельные участки (территории) общего пользования (12.0)	1059	–
Е-16	Земли населенных пунктов	Свердловская область, город Екатеринбург	Земельные участки (территории) общего пользования (12.0)	10961	–
Е-17	Земли населенных пунктов	Свердловская область, город Екатеринбург	Земельные участки (территории) общего пользования (12.0)	416	–
Е-18	Земли населенных пунктов	Свердловская область, город Екатеринбург	Земельные участки (территории) общего пользования (12.0)	2940	–

1	2	3	4	5	6
Е-19	Земли населенных пунктов	Свердловская область, город Екатеринбург	Земельные участки (территории) общего пользования (12.0)	108080	–
Е-20	Земли населенных пунктов	Свердловская область, город Екатеринбург	Земельные участки (территории) общего пользования (12.0)	4043	–
Е-21	Земли населенных пунктов	Свердловская область, город Екатеринбург	Земельные участки (территории) общего пользования (12.0)	159725	–
Е-22	Земли населенных пунктов	Свердловская область, город Екатеринбург	Земельные участки (территории) общего пользования (12.0)	17569	–
Е-23	Земли населенных пунктов	Свердловская область, город Екатеринбург	Земельные участки (территории) общего пользования (12.0)	253	–
Е-24	Земли населенных пунктов	Свердловская область, город Екатеринбург	Земельные участки (территории) общего пользования (12.0)	4435	–
Е-25	Земли населенных пунктов	Свердловская область, город Екатеринбург	Земельные участки (территории) общего пользования (12.0)	23313	–
Е-26	Земли населенных пунктов	Свердловская область, город Екатеринбург	Земельные участки (территории) общего пользования (12.0)	31572	–
Е-27	Земли населенных пунктов	Свердловская область, город Екатеринбург	Земельные участки (территории) общего пользования (12.0)	5072	–
Е-28	Земли населенных пунктов	Свердловская область, город Екатеринбург	Земельные участки (территории) общего пользования (12.0)	7307	–
Е-29	Земли населенных пунктов	Свердловская область, город Екатеринбург	Земельные участки (территории) общего пользования (12.0)	9183	–

1	2	3	4	5	6
Е-30	Земли населенных пунктов	Свердловская область, город Екатеринбург	Земельные участки (территории) общего пользования (12.0)	15146	–
Е-31	Земли населенных пунктов	Свердловская область, город Екатеринбург	Земельные участки (территории) общего пользования (12.0)	4376	–
Е-32	Земли населенных пунктов	Свердловская область, город Екатеринбург	Земельные участки (территории) общего пользования (12.0)	5085	–
Е-33	Земли населенных пунктов	Свердловская область, город Екатеринбург	Земельные участки (территории) общего пользования (12.0)	4825	–
Е-34	Земли населенных пунктов	Свердловская область, город Екатеринбург	Земельные участки (территории) общего пользования (12.0)	9404	–
Е-35	Земли населенных пунктов	Свердловская область, город Екатеринбург	Земельные участки (территории) общего пользования (12.0)	5111	–
Е-36	Земли населенных пунктов	Свердловская область, город Екатеринбург	Земельные участки (территории) общего пользования (12.0)	14457	–
Е-37	Земли населенных пунктов	Свердловская область, город Екатеринбург	Земельные участки (территории) общего пользования (12.0)	9374	–
Е-38	Земли населенных пунктов	Свердловская область, город Екатеринбург	Земельные участки (территории) общего пользования (12.0)	5859	–
Е-39	Земли населенных пунктов	Свердловская область, город Екатеринбург	Земельные участки (территории) общего пользования (12.0)	28907	–
Е-40	Земли населенных пунктов	Свердловская область, город Екатеринбург	Земельные участки (территории) общего пользования (12.0)	29749	–

1	2	3	4	5	6
Е-41	Земли населенных пунктов	Свердловская область, город Екатеринбург	Земельные участки (территории) общего пользования (12.0)	607	–
Е-42	Земли населенных пунктов	Свердловская область, город Екатеринбург	Земельные участки (территории) общего пользования (12.0)	24781	–
Е-43	Земли населенных пунктов	Свердловская область, город Екатеринбург	Земельные участки (территории) общего пользования (12.0)	5730	–
66:41:0614022:7	Земли населенных пунктов	Свердловская область, город Екатеринбург	Склады (6.9)	4	80 (0,80)
66:41:0614022:8	Земли населенных пунктов	Свердловская область, город Екатеринбург	Склады (6.9)	4	80 (0,80)
66:41:0614022:13	Земли населенных пунктов	Свердловская область, город Екатеринбург	Коммунальное обслуживание (3.1)	4	100 (1,00)
66:41:0614022:14	Земли населенных пунктов	Свердловская область, город Екатеринбург	Коммунальное обслуживание (3.1)	4	100 (1,00)
66:41:0614022:70	Земли населенных пунктов	Свердловская область, город Екатеринбург	Сельскохозяйственное использование (1.0)	1	–
66:41:0614022:71	Земли населенных пунктов	Свердловская область, город Екатеринбург	Коммунальное обслуживание (3.1)	1	100 (1,00)
66:41:0614022:72	Земли населенных пунктов	Свердловская область, город Екатеринбург	Земельные участки (территории) общего пользования (12.0)	1	–
66:41:0614022:73	Земли населенных пунктов	Свердловская область, город Екатеринбург	Сельскохозяйственное использование (1.0)	1	–
66:41:0614022:74	Земли населенных пунктов	Свердловская область, город Екатеринбург	Сельскохозяйственное использование (1.0)	1	–
66:41:0614022:75	Земли населенных пунктов	Свердловская область, город Екатеринбург	Сельскохозяйственное использование (1.0)	1	–
66:41:0614022:76	Земли населенных пунктов	Свердловская область, город Екатеринбург	Сельскохозяйственное использование (1.0)	1	–
66:41:0614022:77	Земли населенных пунктов	Свердловская область, город Екатеринбург	Сельскохозяйственное использование (1.0)	1	–

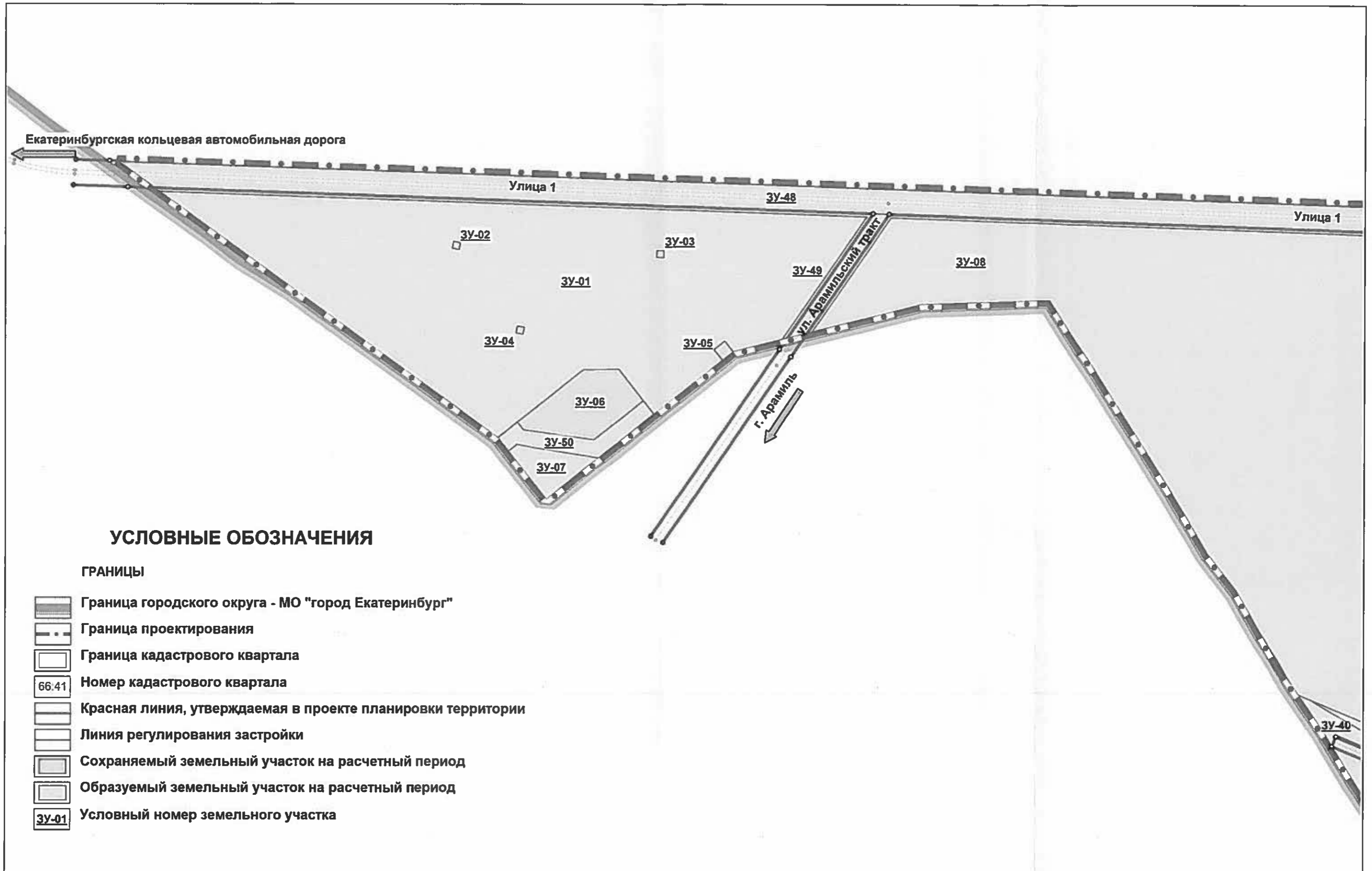
1	2	3	4	5	6
66:41:0614022:123	Земли населенных пунктов	Свердловская область, город Екатеринбург	Сельскохозяйственное использование (1.0)	1	–
66:41:0614022:130	Земли населенных пунктов	Свердловская область, город Екатеринбург	Сельскохозяйственное использование (1.0)	13	–
66:41:0614022:186	Земли населенных пунктов	Свердловская область, город Екатеринбург	Коммунальное обслуживание (3.1)	15	100 (1,00)
66:41:0614022:187	Земли населенных пунктов	Свердловская область, город Екатеринбург	Земельные участки (территории) общего пользования (12.0)	4	–
66:41:0614022:188	Земли населенных пунктов	Свердловская область, город Екатеринбург	Земельные участки (территории) общего пользования (12.0)	4	–
66:41:0614022:189	Земли населенных пунктов	Свердловская область, город Екатеринбург	Коммунальное обслуживание (3.1)	4	100 (1,00)
66:41:0614022:190	Земли населенных пунктов	Свердловская область, город Екатеринбург	Сельскохозяйственное использование (1.0)	4	–
66:41:0614022:191	Земли населенных пунктов	Свердловская область, город Екатеринбург	Объекты торговли (4.2)	16	80 (0,80)
66:41:0614022:192	Земли населенных пунктов	Свердловская область, город Екатеринбург	Сельскохозяйственное использование (1.0)	4	–
66:41:0614022:193	Земли населенных пунктов	Свердловская область, город Екатеринбург	Сельскохозяйственное использование (1.0)	4	–
66:41:0614022:194	Земли населенных пунктов	Свердловская область, город Екатеринбург	Сельскохозяйственное использование (1.0)	4	–
66:41:0614022:195	Земли населенных пунктов	Свердловская область, город Екатеринбург	Сельскохозяйственное использование (1.0)	4	–
66:41:0614022:196	Земли населенных пунктов	Свердловская область, город Екатеринбург	Объекты торговли (4.2)	4	80 (0,80)
66:41:0614022:197	Земли населенных пунктов	Свердловская область, город Екатеринбург	Сельскохозяйственное использование (1.0)	4	–
66:41:0614022:198	Земли населенных пунктов	Свердловская область, город Екатеринбург	Объекты торговли (4.2)	4	80 (0,80)
66:41:0614022:199	Земли населенных пунктов	Свердловская область, город Екатеринбург	Сельскохозяйственное использование (1.0)	4	–

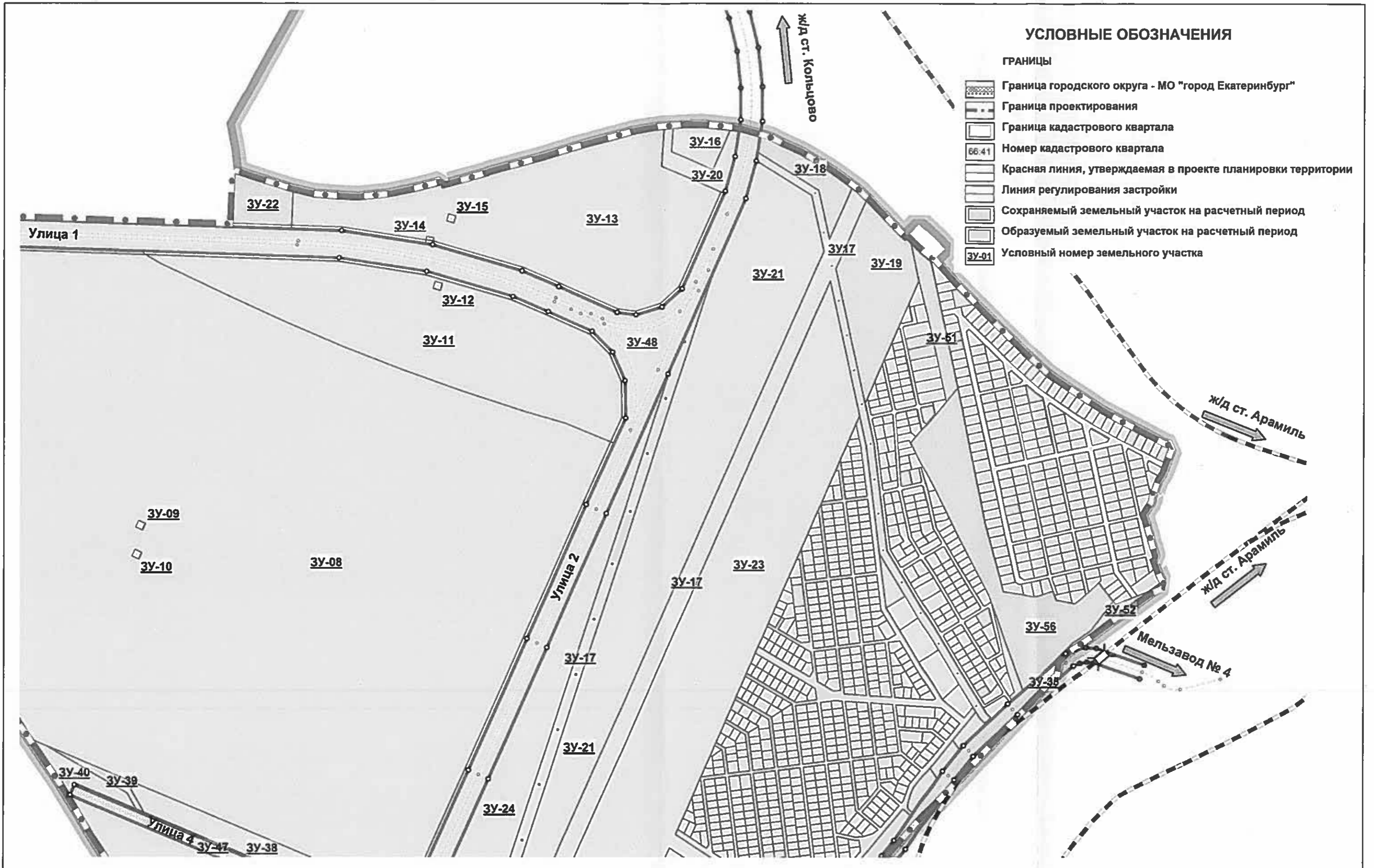
1	2	3	4	5	6
66:41:0614022:200	Земли населенных пунктов	Свердловская область, город Екатеринбург	Сельскохозяйственное использование (1.0)	4	–
66:41:0614022:201	Земли населенных пунктов	Свердловская область, город Екатеринбург	Объекты торговли (4.2)	4	80 (0,80)
66:41:0614022:202	Земли населенных пунктов	Свердловская область, город Екатеринбург	Объекты торговли (4.2)	4	80 (0,80)
66:41:0614022:203	Земли населенных пунктов	Свердловская область, город Екатеринбург	Объекты торговли (4.2)	4	80 (0,80)
66:41:0614022:204	Земли населенных пунктов	Свердловская область, город Екатеринбург	Объекты торговли (4.2)	4	80 (0,80)
66:41:0614022:205	Земли населенных пунктов	Свердловская область, город Екатеринбург	Объекты торговли (4.2)	4	80 (0,80)
66:41:0614022:206	Земли населенных пунктов	Свердловская область, город Екатеринбург	Объекты торговли (4.2)	4	80 (0,80)
66:41:0614022:207	Земли населенных пунктов	Свердловская область, город Екатеринбург	Объекты торговли (4.2)	4	80 (0,80)
66:41:0614022:208	Земли населенных пунктов	Свердловская область, город Екатеринбург	Сельскохозяйственное использование (1.0)	4	–
66:41:0614022:209	Земли населенных пунктов	Свердловская область, город Екатеринбург	Сельскохозяйственное использование (1.0)	4	–
66:41:0614022:210	Земли населенных пунктов	Свердловская область, город Екатеринбург	Сельскохозяйственное использование (1.0)	4	–
66:41:0614022:211	Земли населенных пунктов	Свердловская область, город Екатеринбург	Коммунальное обслуживание (3.1)	4	100 (1,00)
66:41:0614022:212	Земли населенных пунктов	Свердловская область, город Екатеринбург	Коммунальное обслуживание (3.1)	14	100 (1,00)

¹ Вид разрешенного использования земельного участка устанавливается, согласно Классификатору видов разрешенного использования земельных участков, утвержденному Приказом Министерства экономического развития Российской Федерации от 01.09.2014 № 540 «Об утверждении классификатора видов разрешенного использования земельных участков» с изменениями в соответствии с Приказом Министерства экономического развития №709 от 30.09.2015;

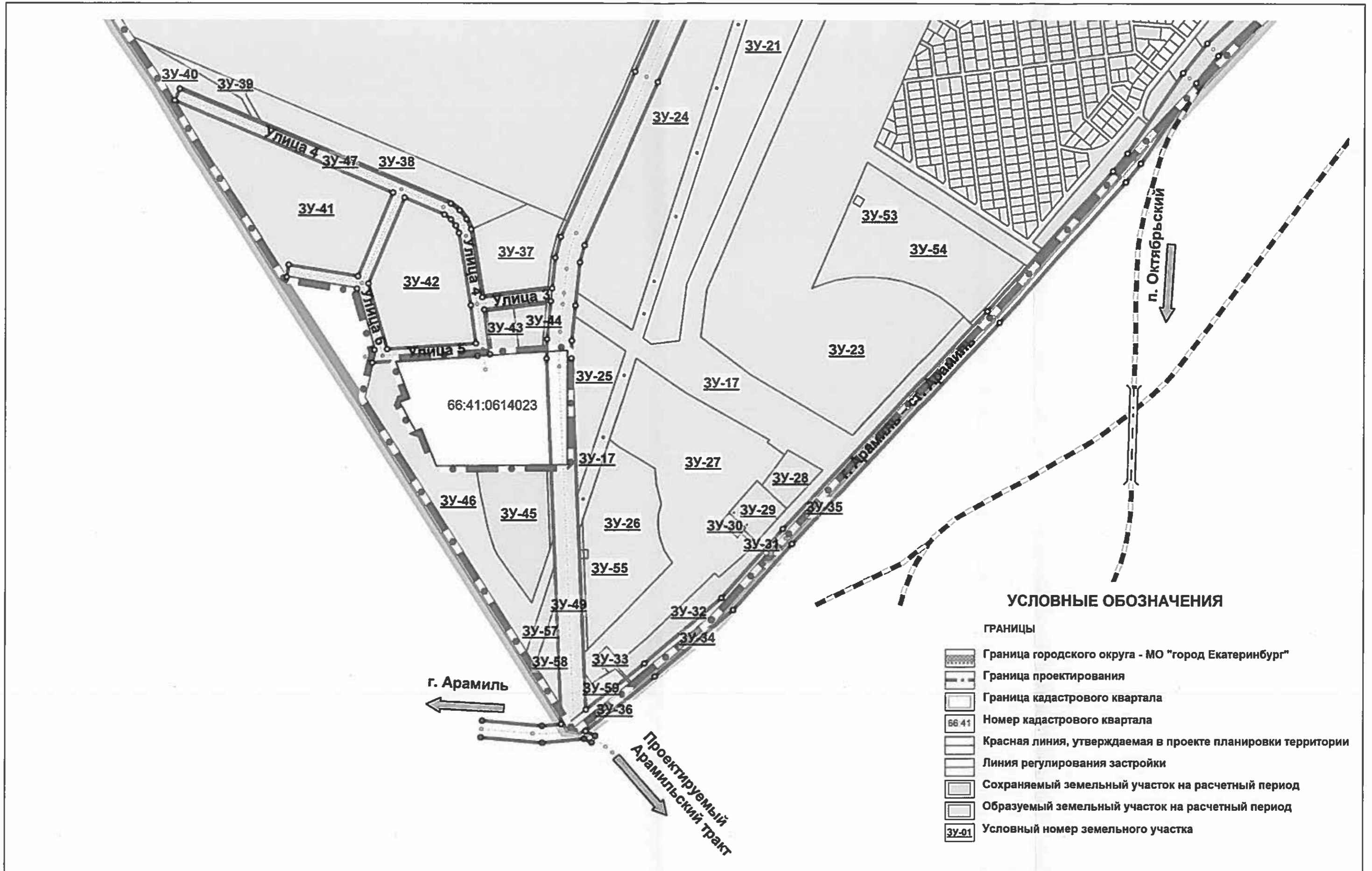
² Площадь земельного участка будет уточнена в результате проведения кадастровых работ;

³ Максимальный коэффициент застройки – отношение площади, занятой под зданиями и сооружениями, к площади земельного участка (в соответствии с СП 42.13330.2011 «Градостроительство. Планировка и застройка городских и сельских поселений»).





Фрагмент 3



Приложение № 9
к приказу Министерства
строительства и развития
инфраструктуры Свердловской
области
от 08.12.2014 № 1303-17

Перечень и сведения о площади образуемых земельных участков (на расчетный срок)

Условный номер земельного участка	Категория земель	Местоположение земельного участка	Вид разрешенного использования земельного участка и код (числовое обозначение) в соответствии с классификатором видов разрешенного использования земельных участков ¹	Площадь земельного участка в соответствии с проектом межевания территории ² , кв. м	Максимальный процент застройки в границах земельного участка (максимальный коэффициент застройки ³)
1	2	3	4	5	6
ЗУ-01	Земли населенных пунктов	Свердловская область, город Екатеринбург	Склады (6.9)	828806	80 (0,80)
ЗУ-02	Земли населенных пунктов	Свердловская область, город Екатеринбург	Коммунальное обслуживание (3.1)	400	100 (1,00)
ЗУ-03	Земли населенных пунктов	Свердловская область, город Екатеринбург	Коммунальное обслуживание (3.1)	400	100 (1,00)
ЗУ-04	Земли населенных пунктов	Свердловская область, город Екатеринбург	Коммунальное обслуживание (3.1)	400	100 (1,00)
ЗУ-05	Земли населенных пунктов	Свердловская область, город Екатеринбург	Коммунальное обслуживание (3.1)	1605	100 (1,00)

1	2	3	4	5	6
ЗУ-06	Земли населенных пунктов	Свердловская область, город Екатеринбург	Коммунальное обслуживание (3.1)	45450	100 (1,00)
ЗУ-07	Земли населенных пунктов	Свердловская область, город Екатеринбург	Объекты торговли (4.2)	20292	80 (0,80)
ЗУ-08	Земли населенных пунктов	Свердловская область, город Екатеринбург	Склады (6.9)	2635275	80 (0,80)
ЗУ-09	Земли населенных пунктов	Свердловская область, город Екатеринбург	Коммунальное обслуживание (3.1)	400	100 (1,00)
ЗУ-10	Земли населенных пунктов	Свердловская область, город Екатеринбург	Коммунальное обслуживание (3.1)	400	100 (1,00)
ЗУ-11	Земли населенных пунктов	Свердловская область, город Екатеринбург	Объекты торговли (4.2)	290580	80 (0,80)
ЗУ-12	Земли населенных пунктов	Свердловская область, город Екатеринбург	Коммунальное обслуживание (3.1)	400	100 (1,00)
ЗУ-13	Земли населенных пунктов	Свердловская область, город Екатеринбург	Склады (6.9)	295373	80 (0,80)
ЗУ-14	Земли населенных пунктов	Свердловская область, город Екатеринбург	Коммунальное обслуживание (3.1)	400	100 (1,00)
ЗУ-15	Земли населенных пунктов	Свердловская область, город Екатеринбург	Коммунальное обслуживание (3.1)	400	100 (1,00)
ЗУ-16	Земли населенных пунктов	Свердловская область, город Екатеринбург	Коммунальное обслуживание (3.1)	12819	100 (1,00)
ЗУ-17	Земли населенных пунктов	Свердловская область, город Екатеринбург	Коммунальное обслуживание (3.1)	317319	100 (1,00)
ЗУ-18	Земли населенных пунктов	Свердловская область, город Екатеринбург	Сельскохозяйственное использование (1.0)	19586	-
ЗУ-19	Земли населенных пунктов	Свердловская область, город Екатеринбург	Сельскохозяйственное использование (1.0)	69153	-
ЗУ-20	Земли населенных пунктов	Свердловская область, город Екатеринбург	Сельскохозяйственное использование (1.0)	15516	-
ЗУ-21	Земли населенных пунктов	Свердловская область, город Екатеринбург	Сельскохозяйственное использование (1.0)	388392	-
ЗУ-22	Земли населенных пунктов	Свердловская область, город Екатеринбург	Объекты придорожного сервиса (4.9.1)	20245	80 (0,80)

1	2	3	4	5	6
ЗУ-23	Земли населенных пунктов	Свердловская область, город Екатеринбург	Сельскохозяйственное использование (1.0)	578799	–
ЗУ-24	Земли населенных пунктов	Свердловская область, город Екатеринбург	Сельскохозяйственное использование (1.0)	161062	–
ЗУ-25	Земли населенных пунктов	Свердловская область, город Екатеринбург	Сельскохозяйственное использование (1.0)	27621	–
ЗУ-26	Земли населенных пунктов	Свердловская область, город Екатеринбург	Объекты торговли (4.2)	67246	80 (0,80)
ЗУ-27	Земли населенных пунктов	Свердловская область, город Екатеринбург	Сельскохозяйственное использование (1.0)	133273	–
ЗУ-28	Земли населенных пунктов	Свердловская область, город Екатеринбург	Производственная деятельность (6.0)	10004	80 (0,80)
ЗУ-29	Земли населенных пунктов	Свердловская область, город Екатеринбург	Производственная деятельность (6.0)	10000	80 (0,80)
ЗУ-30	Земли промышленности, энергетики, транспорта, связи, радиовещания, телевидения, информатики, земли для обеспечения космической деятельности, земли обороны, безопасности и земли иного специального назначения	Свердловская область, город Екатеринбург, вблизи границы муниципального образования "город Арамилъ" и муниципального образования "город Екатеринбург"	Коммунальное обслуживание (3.1)	1611	100 (1,00)
ЗУ-31	Земли промышленности, энергетики, транспорта, связи, радиовещания, телевидения, информатики, земли для обеспечения космической деятельности, земли обороны, безопасности и земли иного специального назначения	Свердловская область, город Екатеринбург, вблизи границы муниципального образования "город Арамилъ" и муниципального образования "город Екатеринбург"	Коммунальное обслуживание (3.1)	852	100 (1,00)
ЗУ-32	Земли населенных пунктов	Свердловская область, город Екатеринбург	Коммунальное обслуживание (3.1)	18625	100 (1,00)

1	2	3	4	5	6
ЗУ-33	Земли промышленности, энергетики, транспорта, связи, радиовещания, телевидения, информатики, земли для обеспечения космической деятельности, земли обороны, безопасности и земли иного специального назначения	Свердловская область, муниципальное образование "город Екатеринбург", город Екатеринбург, 32-й километр автодороги Екатеринбург-Арамилы-Мельзавод №4, 1	Коммунальное обслуживание (3.1)	2157	100 (1,00)
ЗУ-34	Земли населенных пунктов	Свердловская область, город Екатеринбург	Земельные участки (территории) общего пользования (12.0)	5859	—
ЗУ-35	Земли населенных пунктов	Свердловская область, город Екатеринбург	Земельные участки (территории) общего пользования (12.0)	29328	—
ЗУ-36	Земли населенных пунктов	Свердловская область, город Екатеринбург	Земельные участки (территории) общего пользования (12.0)	2657	—
ЗУ-37	Земли населенных пунктов	Свердловская область, город Екатеринбург	Коммунальное обслуживание (3.1)	36520	100 (1,00)
ЗУ-38	Земли населенных пунктов	Свердловская область, город Екатеринбург	Бытовое обслуживание (3.3)	48282	80 (0,80)
ЗУ-39	Земли населенных пунктов	Свердловская область, город Екатеринбург	Сельскохозяйственное использование (1.0)	5584	—
ЗУ-40	Земли населенных пунктов	Свердловская область, город Екатеринбург	Бытовое обслуживание (3.3)	13813	80 (0,80)
ЗУ-41	Земли населенных пунктов	Свердловская область, город Екатеринбург	Сельскохозяйственное использование (1.0)	94812	—
ЗУ-42	Земли населенных пунктов	Свердловская область, город Екатеринбург	Сельскохозяйственное использование (1.0)	66288	—
ЗУ-43	Земли населенных пунктов	Свердловская область, город Екатеринбург	Бытовое обслуживание (3.3)	7790	80 (0,80)
ЗУ-44	Земли населенных пунктов	Свердловская область, город Екатеринбург	Объекты торговли (4.2)	8859	80 (0,80)

1	2	3	4	5	6
ЗУ-45	Земли населенных пунктов	Свердловская область, город Екатеринбург	Объекты торговли (4.2)	41161	80 (0,80)
ЗУ-46	Земли населенных пунктов	Свердловская область, город Екатеринбург	Сельскохозяйственное использование (1.0)	62557	—
ЗУ-47	Земли населенных пунктов	Свердловская область, город Екатеринбург	Земельные участки (территории) общего пользования (12.0)	61010	—
ЗУ-48	Земли населенных пунктов	Свердловская область, город Екатеринбург	Земельные участки (территории) общего пользования (12.0)	601642	—
ЗУ-49	Земли населенных пунктов	Свердловская область, город Екатеринбург	Земельные участки (территории) общего пользования (12.0)	17291	—
ЗУ-50	Земли населенных пунктов	Свердловская область, город Екатеринбург	Сельскохозяйственное использование (1.0)	23884	—
ЗУ-51	Земли населенных пунктов	Свердловская область, город Екатеринбург	Коммунальное обслуживание (3.1)	16030	100 (1,00)
ЗУ-52	Земли населенных пунктов	Свердловская область, город Екатеринбург	Сельскохозяйственное использование (1.0)	4025	—
ЗУ-53	Земли населенных пунктов	Свердловская область, город Екатеринбург	Коммунальное обслуживание (3.1)	400	100 (1,00)
ЗУ-54	Земли населенных пунктов	Свердловская область, город Екатеринбург	Объекты торговли (4.2)	88990	80 (0,80)
ЗУ-55	Земли населенных пунктов	Свердловская область, город Екатеринбург	Коммунальное обслуживание (3.1)	400	100 (1,00)
ЗУ-56	Земли населенных пунктов	Свердловская область, город Екатеринбург	Ведение дачного хозяйства (13.3)	102621	20 (0,20)
ЗУ-57	Земли населенных пунктов	Свердловская область, город Екатеринбург	Коммунальное обслуживание (3.1)	5698	100 (1,00)
ЗУ-58	Земли населенных пунктов	Свердловская область, город Екатеринбург	Сельскохозяйственное использование (1.0)	7097	—
ЗУ-59	Земли населенных пунктов	Свердловская область, город Екатеринбург	Коммунальное обслуживание (3.1)	4204	100 (1,00)

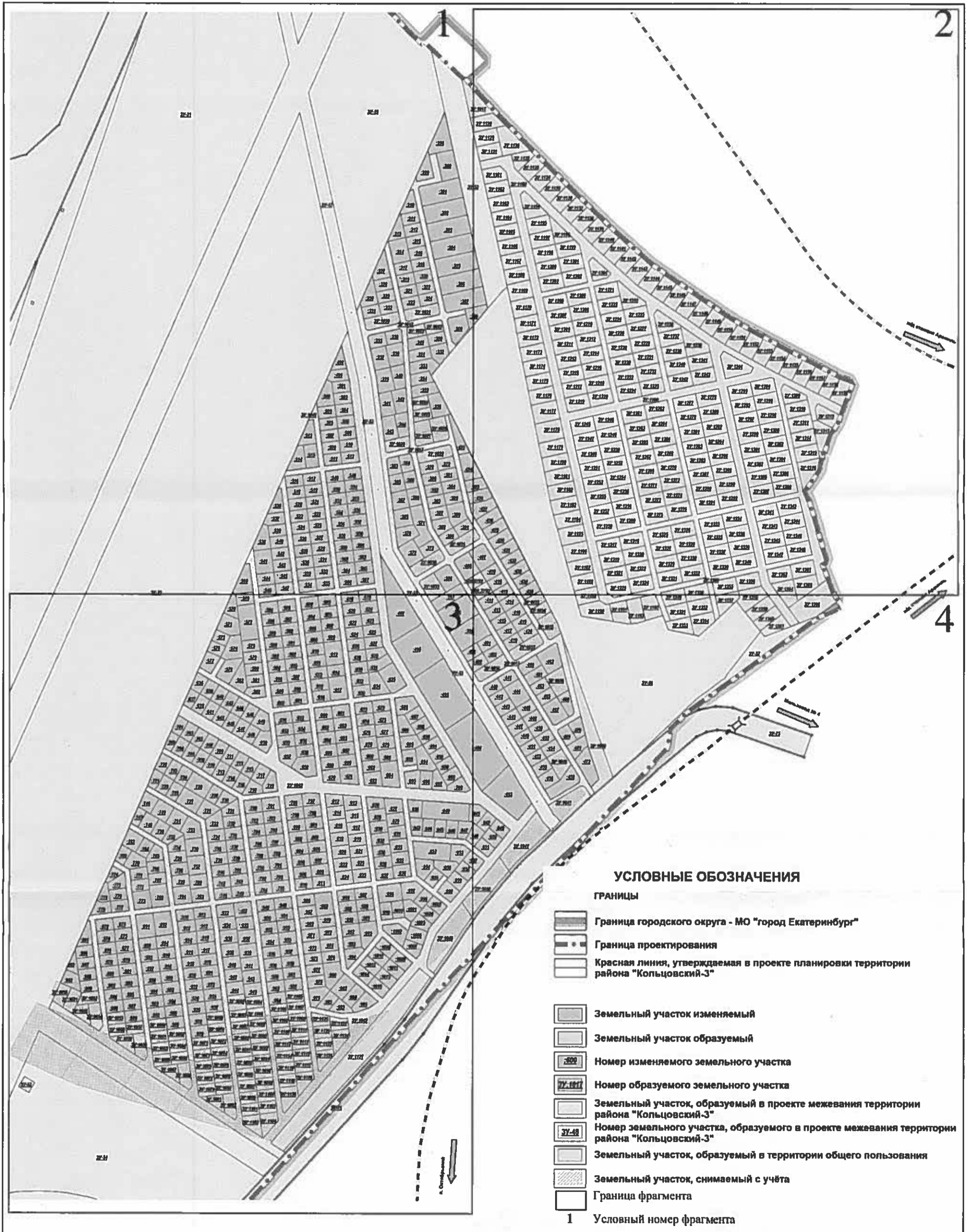
1	2	3	4	5	6
66:41:0614022:123	Земли населенных пунктов	Свердловская область, город Екатеринбург	Сельскохозяйственное использование (1.0)	1	–
66:41:0614022:186	Земли населенных пунктов	Свердловская область, город Екатеринбург	Коммунальное обслуживание (3.1)	15	100 (1,00)
66:41:0614022:189	Земли населенных пунктов	Свердловская область, город Екатеринбург	Коммунальное обслуживание (3.1)	4	100 (1,00)

¹ Вид разрешенного использования земельного участка устанавливается, согласно Классификатору видов разрешенного использования земельных участков, утвержденному Приказом Министерства экономического развития Российской Федерации от 01.09.2014 № 540 «Об утверждении классификатора видов разрешенного использования земельных участков» с изменениями в соответствии с Приказом Министерства экономического развития №709 от 30.09.2015;

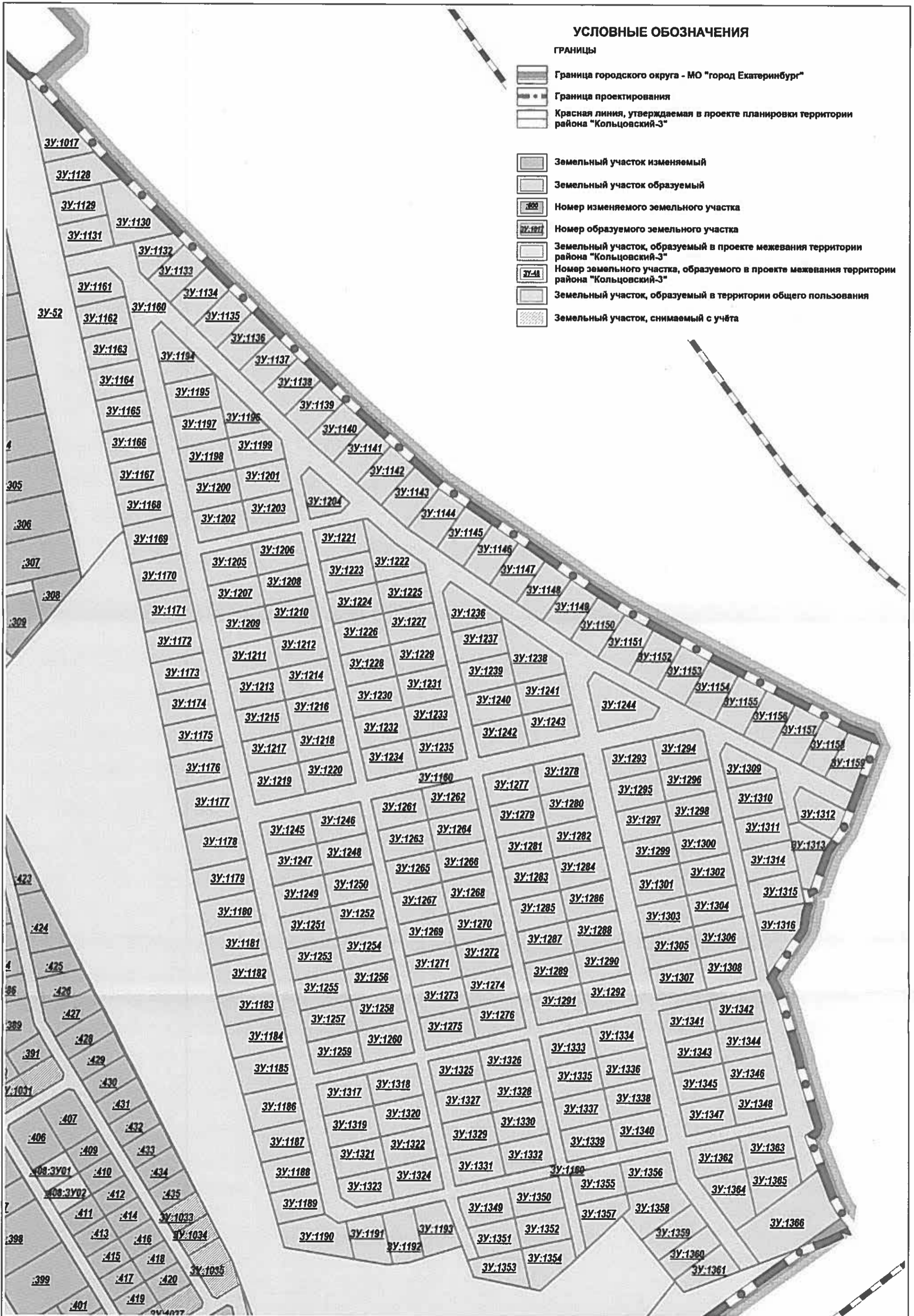
² Площадь земельного участка будет уточнена в результате проведения кадастровых работ;

³ Максимальный коэффициент застройки – отношение площади, занятой под зданиями и сооружениями, к площади земельного участка (в соответствии с СП 42.13330.2011 «Градостроительство. Планировка и застройка городских и сельских поселений»).

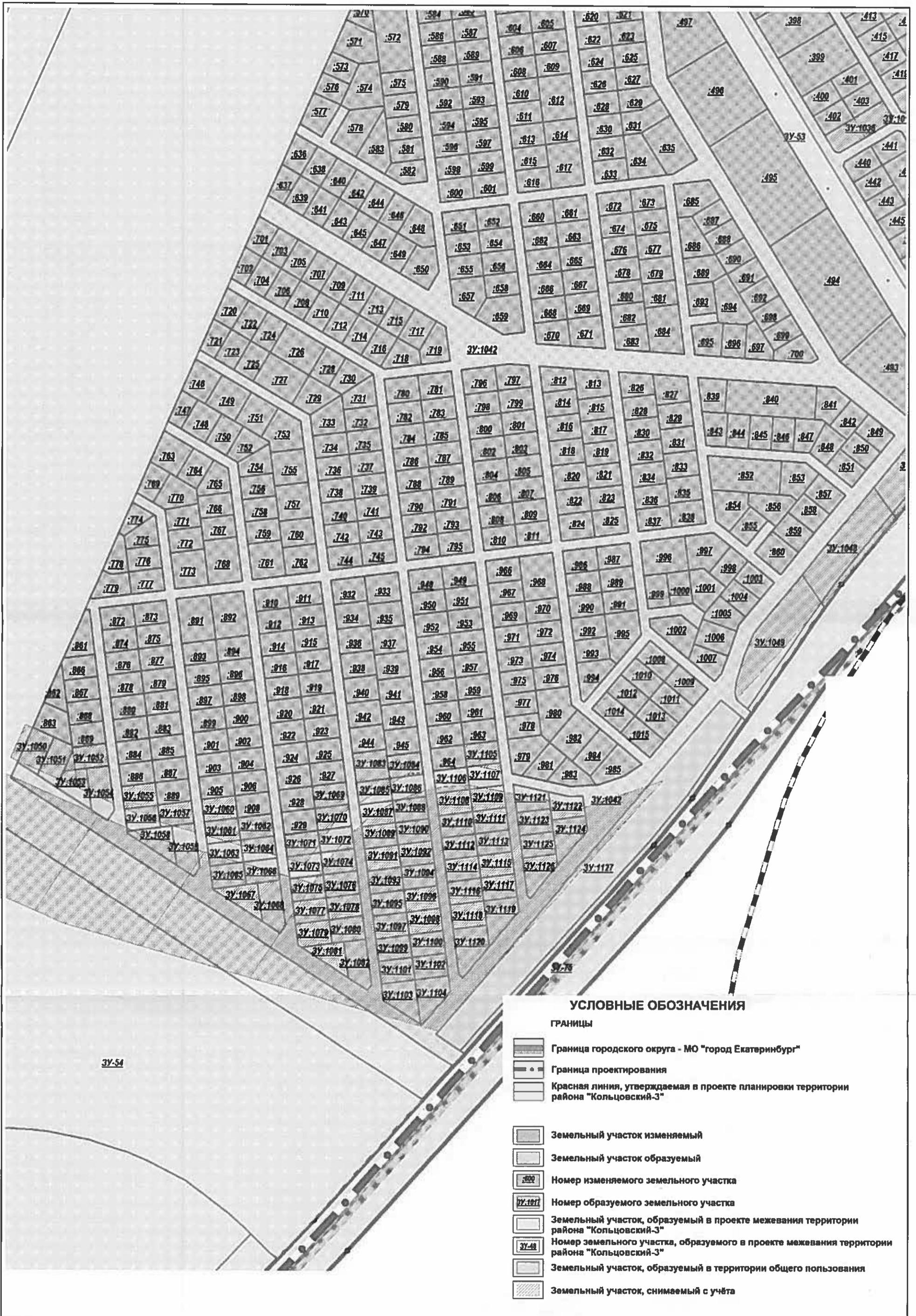
Схема межевания территории ДПК Зеленые просторы



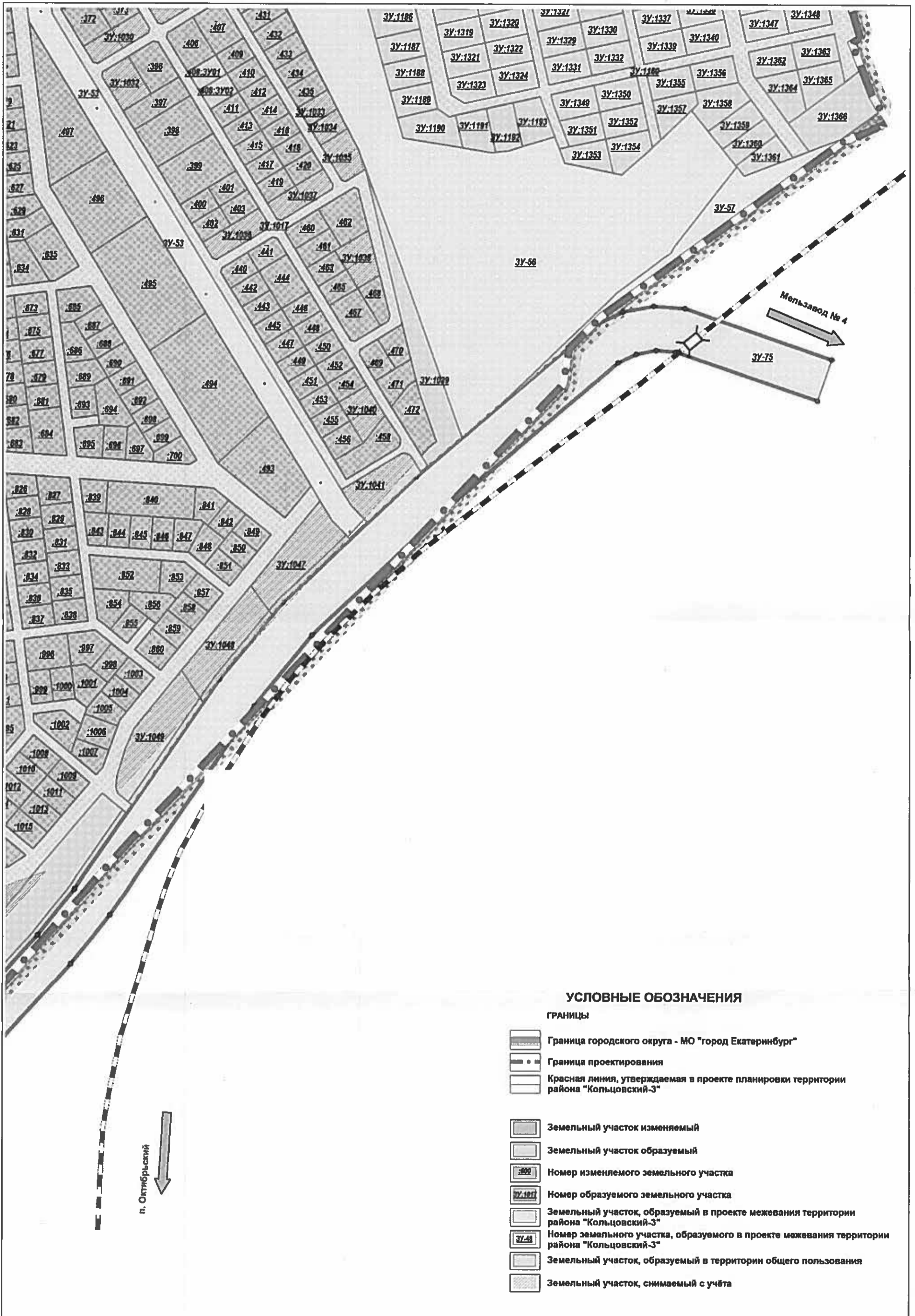
Фрагмент 2



Фрагмент 3














Фрагмент 4



УСЛОВНЫЕ ОБОЗНАЧЕНИЯ

ГРАНИЦЫ

-  Граница городского округа - МО "Город Екатеринбург"
-  Граница проектирования
-  Красная линия, утверждаемая в проекте планировки территории района "Кольцовский-3"

-  Земельный участок изменяемый
-  Земельный участок образуемый
-  Номер изменяемого земельного участка
-  Номер образуемого земельного участка
-  Земельный участок, образуемый в проекте межевания территории района "Кольцовский-3"
-  Номер земельного участка, образуемого в проекте межевания территории района "Кольцовский-3"
-  Земельный участок, образуемый в территории общего пользования
-  Земельный участок, снимаемый с учёта

Приложение № 11
к приказу Министерства
строительства и развития
инфраструктуры Свердловской
области
от 04.12.2014, № 1303-17

Перечень и сведения о площади образуемых земельных участков ДПК Зеленые просторы

Условный номер земельного участка	Категория земель	Местоположение земельного участка	Вид разрешенного использования земельного участка и код (числовое обозначение) в соответствии с классификатором видов разрешенного использования земельных участков ¹	Площадь земельного участка в соответствии с проектом межевания территории ² , кв. м	Максимальный процент застройки в границах земельного участка (максимальный коэффициент застройки ³)
1	2	3	4	5	6
:298	Земли населенных пунктов	Свердловская область, г. Екатеринбург	Ведение дачного хозяйства (13.3)	1526	20 (0,20)
:299	Земли населенных пунктов	Свердловская область, г. Екатеринбург	Ведение садоводства (13.2)	863	20 (0,20)
:300	Земли населенных пунктов	Свердловская область, г. Екатеринбург	Ведение дачного хозяйства (13.3)	1447	20 (0,20)
:301	Земли населенных пунктов	Свердловская область, г. Екатеринбург	Ведение дачного хозяйства (13.3)	2427	20 (0,20)
:302	Земли населенных пунктов	Свердловская область, г. Екатеринбург	Ведение дачного хозяйства (13.3)	2216	20 (0,20)
:303	Земли населенных пунктов	Свердловская область, г. Екатеринбург	Ведение дачного хозяйства (13.3)	2216	20 (0,20)
:304	Земли населенных пунктов	Свердловская область, г. Екатеринбург	Ведение дачного хозяйства (13.3)	2216	20 (0,20)

1	2	3	4	5	6
:305	Земли населенных пунктов	Свердловская область, г. Екатеринбург	Ведение дачного хозяйства (13.3)	2215	20 (0,20)
:306	Земли населенных пунктов	Свердловская область, г. Екатеринбург	Ведение дачного хозяйства (13.3)	2214	20 (0,20)
:307	Земли населенных пунктов	Свердловская область, г. Екатеринбург	Ведение дачного хозяйства (13.3)	2210	20 (0,20)
:308	Земли населенных пунктов	Свердловская область, г. Екатеринбург	Ведение садоводства (13.2)	839	20 (0,20)
:309	Земли населенных пунктов	Свердловская область, г. Екатеринбург	Ведение дачного хозяйства (13.3)	1229	20 (0,20)
:310	Земли населенных пунктов	Свердловская область, г. Екатеринбург	Ведение садоводства (13.2)	695	20 (0,20)
:311	Земли населенных пунктов	Свердловская область, г. Екатеринбург	Ведение садоводства (13.2)	600	20 (0,20)
:312	Земли населенных пунктов	Свердловская область, г. Екатеринбург	Ведение садоводства (13.2)	600	20 (0,20)
:313	Земли населенных пунктов	Свердловская область, г. Екатеринбург	Ведение садоводства (13.2)	688	20 (0,20)
:314	Земли населенных пунктов	Свердловская область, г. Екатеринбург	Ведение дачного хозяйства (13.3)	1200	20 (0,20)
:315	Земли населенных пунктов	Свердловская область, г. Екатеринбург	Ведение садоводства (13.2)	600	20 (0,20)
:316	Земли населенных пунктов	Свердловская область, г. Екатеринбург	Ведение садоводства (13.2)	600	20 (0,20)
:317	Земли населенных пунктов	Свердловская область, г. Екатеринбург	Ведение садоводства (13.2)	600	20 (0,20)
:318	Земли населенных пунктов	Свердловская область, г. Екатеринбург	Ведение садоводства (13.2)	600	20 (0,20)
:319	Земли населенных пунктов	Свердловская область, г. Екатеринбург	Ведение садоводства (13.2)	600	20 (0,20)
:320	Земли населенных пунктов	Свердловская область, г. Екатеринбург	Ведение садоводства (13.2)	600	20 (0,20)
:321	Земли населенных пунктов	Свердловская область, г. Екатеринбург	Ведение садоводства (13.2)	600	20 (0,20)

1	2	3	4	5	6
:343	Земли населенных пунктов	Свердловская область, г. Екатеринбург	Ведение садоводства (13.2)	955	20 (0,20)
:344	Земли населенных пунктов	Свердловская область, г. Екатеринбург	Ведение садоводства (13.2)	824	20 (0,20)
:349	Земли населенных пунктов	Свердловская область, г. Екатеринбург	Ведение садоводства (13.2)	698	20 (0,20)
:350	Земли населенных пунктов	Свердловская область, г. Екатеринбург	Ведение садоводства (13.2)	600	20 (0,20)
:351	Земли населенных пунктов	Свердловская область, г. Екатеринбург	Ведение садоводства (13.2)	755	20 (0,20)
:352	Земли населенных пунктов	Свердловская область, г. Екатеринбург	Ведение садоводства (13.2)	817	20 (0,20)
:353	Земли населенных пунктов	Свердловская область, г. Екатеринбург	Ведение садоводства (13.2)	991	20 (0,20)
:354	Земли населенных пунктов	Свердловская область, г. Екатеринбург	Ведение садоводства (13.2)	729	20 (0,20)
:355	Земли населенных пунктов	Свердловская область, г. Екатеринбург	Ведение садоводства (13.2)	888	20 (0,20)
:358	Земли населенных пунктов	Свердловская область, г. Екатеринбург	Ведение садоводства (13.2)	1088	20 (0,20)
:363	Земли населенных пунктов	Свердловская область, г. Екатеринбург	Ведение садоводства (13.2)	662	20 (0,20)
:364	Земли населенных пунктов	Свердловская область, г. Екатеринбург	Ведение садоводства (13.2)	647	20 (0,20)
:365	Земли населенных пунктов	Свердловская область, г. Екатеринбург	Ведение садоводства (13.2)	748	20 (0,20)
:366	Земли населенных пунктов	Свердловская область, г. Екатеринбург	Ведение садоводства (13.2)	652	20 (0,20)
:367	Земли населенных пунктов	Свердловская область, г. Екатеринбург	Ведение садоводства (13.2)	829	20 (0,20)
:368	Земли населенных пунктов	Свердловская область, г. Екатеринбург	Ведение садоводства (13.2)	652	20 (0,20)
:369	Земли населенных пунктов	Свердловская область, г. Екатеринбург	Ведение садоводства (13.2)	911	20 (0,20)

1	2	3	4	5	6
:370	Земли населенных пунктов	Свердловская область, г. Екатеринбург	Ведение садоводства (13.2)	981	20 (0,20)
:371	Земли населенных пунктов	Свердловская область, г. Екатеринбург	Ведение дачного хозяйства (13.3)	1526	20 (0,20)
:372	Земли населенных пунктов	Свердловская область, г. Екатеринбург	Ведение дачного хозяйства (13.3)	1158	20 (0,20)
:373	Земли населенных пунктов	Свердловская область, г. Екатеринбург	Ведение садоводства (13.2)	600	20 (0,20)
:378	Земли населенных пунктов	Свердловская область, г. Екатеринбург	Ведение садоводства (13.2)	600	20 (0,20)
:379	Земли населенных пунктов	Свердловская область, г. Екатеринбург	Ведение садоводства (13.2)	600	20 (0,20)
:380	Земли населенных пунктов	Свердловская область, г. Екатеринбург	Ведение садоводства (13.2)	600	20 (0,20)
:381	Земли населенных пунктов	Свердловская область, г. Екатеринбург	Ведение садоводства (13.2)	600	20 (0,20)
:382	Земли населенных пунктов	Свердловская область, г. Екатеринбург	Ведение садоводства (13.2)	600	20 (0,20)
:384	Земли населенных пунктов	Свердловская область, г. Екатеринбург	Ведение садоводства (13.2)	600	20 (0,20)
:385	Земли населенных пунктов	Свердловская область, г. Екатеринбург	Ведение садоводства (13.2)	600	20 (0,20)
:386	Земли населенных пунктов	Свердловская область, г. Екатеринбург	Ведение садоводства (13.2)	600	20 (0,20)
:387	Земли населенных пунктов	Свердловская область, г. Екатеринбург	Ведение садоводства (13.2)	600	20 (0,20)
:388	Земли населенных пунктов	Свердловская область, г. Екатеринбург	Ведение садоводства (13.2)	741	20 (0,20)
:389	Земли населенных пунктов	Свердловская область, г. Екатеринбург	Ведение садоводства (13.2)	1040	20 (0,20)
:390	Земли населенных пунктов	Свердловская область, г. Екатеринбург	Ведение садоводства (13.2)	600	20 (0,20)
:391	Земли населенных пунктов	Свердловская область, г. Екатеринбург	Ведение садоводства (13.2)	600	20 (0,20)

1	2	3	4	5	6
:416	Земли населенных пунктов	Свердловская область, г. Екатеринбург	Ведение садоводства (13.2)	600	20 (0,20)
:417	Земли населенных пунктов	Свердловская область, г. Екатеринбург	Ведение садоводства (13.2)	600	20 (0,20)
:418	Земли населенных пунктов	Свердловская область, г. Екатеринбург	Ведение садоводства (13.2)	600	20 (0,20)
:419	Земли населенных пунктов	Свердловская область, г. Екатеринбург	Ведение садоводства (13.2)	600	20 (0,20)
:420	Земли населенных пунктов	Свердловская область, г. Екатеринбург	Ведение садоводства (13.2)	600	20 (0,20)
:423	Земли населенных пунктов	Свердловская область, г. Екатеринбург	Ведение садоводства (13.2)	855	20 (0,20)
:424	Земли населенных пунктов	Свердловская область, г. Екатеринбург	Ведение дачного хозяйства (13.3)	1196	20 (0,20)
:425	Земли населенных пунктов	Свердловская область, г. Екатеринбург	Ведение садоводства (13.2)	684	20 (0,20)
:426	Земли населенных пунктов	Свердловская область, г. Екатеринбург	Ведение садоводства (13.2)	770	20 (0,20)
:427	Земли населенных пунктов	Свердловская область, г. Екатеринбург	Ведение садоводства (13.2)	959	20 (0,20)
:428	Земли населенных пунктов	Свердловская область, г. Екатеринбург	Ведение садоводства (13.2)	846	20 (0,20)
:429	Земли населенных пунктов	Свердловская область, г. Екатеринбург	Ведение садоводства (13.2)	815	20 (0,20)
:430	Земли населенных пунктов	Свердловская область, г. Екатеринбург	Ведение садоводства (13.2)	784	20 (0,20)
:431	Земли населенных пунктов	Свердловская область, г. Екатеринбург	Ведение садоводства (13.2)	759	20 (0,20)
:432	Земли населенных пунктов	Свердловская область, г. Екатеринбург	Ведение садоводства (13.2)	729	20 (0,20)
:433	Земли населенных пунктов	Свердловская область, г. Екатеринбург	Ведение садоводства (13.2)	701	20 (0,20)
:434	Земли населенных пунктов	Свердловская область, г. Екатеринбург	Ведение садоводства (13.2)	673	20 (0,20)

1	2	3	4	5	6
:456	Земли населенных пунктов	Свердловская область, г. Екатеринбург	Ведение садоводства (13.2)	702	20 (0,20)
:458	Земли населенных пунктов	Свердловская область, г. Екатеринбург	Ведение дачного хозяйства (13.3)	1392	20 (0,20)
:460	Земли населенных пунктов	Свердловская область, г. Екатеринбург	Ведение садоводства (13.2)	735	20 (0,20)
:461	Земли населенных пунктов	Свердловская область, г. Екатеринбург	Ведение садоводства (13.2)	740	20 (0,20)
:462	Земли населенных пунктов	Свердловская область, г. Екатеринбург	Ведение дачного хозяйства (13.3)	1400	20 (0,20)
:463	Земли населенных пунктов	Свердловская область, г. Екатеринбург	Ведение садоводства (13.2)	600	20 (0,20)
:465	Земли населенных пунктов	Свердловская область, г. Екатеринбург	Ведение садоводства (13.2)	600	20 (0,20)
:467	Земли населенных пунктов	Свердловская область, г. Екатеринбург	Ведение дачного хозяйства (13.3)	1195	20 (0,20)
:468	Земли населенных пунктов	Свердловская область, г. Екатеринбург	Ведение садоводства (13.2)	685	20 (0,20)
:469	Земли населенных пунктов	Свердловская область, г. Екатеринбург	Ведение садоводства (13.2)	675	20 (0,20)
:470	Земли населенных пунктов	Свердловская область, г. Екатеринбург	Ведение садоводства (13.2)	666	20 (0,20)
:471	Земли населенных пунктов	Свердловская область, г. Екатеринбург	Ведение садоводства (13.2)	773	20 (0,20)
:472	Земли населенных пунктов	Свердловская область, г. Екатеринбург	Ведение дачного хозяйства (13.3)	1341	20 (0,20)
:493	Земли населенных пунктов	Свердловская область, г. Екатеринбург	Магазины (4.4)	3788	20 (0,20)
:494	Земли населенных пунктов	Свердловская область, г. Екатеринбург	Магазины (4.4)	7120	20 (0,20)
:495	Земли населенных пунктов	Свердловская область, г. Екатеринбург	Магазины (4.4)	6397	20 (0,20)
:496	Земли населенных пунктов	Свердловская область, г. Екатеринбург	Магазины (4.4)	4366	20 (0,20)

1	2	3	4	5	6
:565	Земли населенных пунктов	Свердловская область, г. Екатеринбург	Ведение садоводства (13.2)	600	20 (0,20)
:566	Земли населенных пунктов	Свердловская область, г. Екатеринбург	Ведение садоводства (13.2)	600	20 (0,20)
:567	Земли населенных пунктов	Свердловская область, г. Екатеринбург	Ведение садоводства (13.2)	600	20 (0,20)
:568	Земли населенных пунктов	Свердловская область, г. Екатеринбург	Ведение дачного хозяйства (13.3)	1242	20 (0,20)
:569	Земли населенных пунктов	Свердловская область, г. Екатеринбург	Ведение садоводства (13.2)	600	20 (0,20)
:570	Земли населенных пунктов	Свердловская область, г. Екатеринбург	Ведение садоводства (13.2)	756	20 (0,20)
:571	Земли населенных пунктов	Свердловская область, г. Екатеринбург	Ведение дачного хозяйства (13.3)	1183	20 (0,20)
:572	Земли населенных пунктов	Свердловская область, г. Екатеринбург	Ведение дачного хозяйства (13.3)	1800	20 (0,20)
:573	Земли населенных пунктов	Свердловская область, г. Екатеринбург	Ведение садоводства (13.2)	600	20 (0,20)
:574	Земли населенных пунктов	Свердловская область, г. Екатеринбург	Ведение дачного хозяйства (13.3)	1144	20 (0,20)
:575	Земли населенных пунктов	Свердловская область, г. Екатеринбург	Ведение садоводства (13.2)	600	20 (0,20)
:576	Земли населенных пунктов	Свердловская область, г. Екатеринбург	Ведение садоводства (13.2)	600	20 (0,20)
:577	Земли населенных пунктов	Свердловская область, г. Екатеринбург	Ведение садоводства (13.2)	882	20 (0,20)
:578	Земли населенных пунктов	Свердловская область, г. Екатеринбург	Ведение дачного хозяйства (13.3)	1111	20 (0,20)
:579	Земли населенных пунктов	Свердловская область, г. Екатеринбург	Ведение садоводства (13.2)	600	20 (0,20)
:580	Земли населенных пунктов	Свердловская область, г. Екатеринбург	Ведение садоводства (13.2)	600	20 (0,20)
:581	Земли населенных пунктов	Свердловская область, г. Екатеринбург	Ведение садоводства (13.2)	600	20 (0,20)

1	2	3	4	5	6
:633	Земли населенных пунктов	Свердловская область, г. Екатеринбург	Ведение садоводства (13.2)	600	20 (0,20)
:634	Земли населенных пунктов	Свердловская область, г. Екатеринбург	Ведение садоводства (13.2)	1006	20 (0,20)
:635	Земли населенных пунктов	Свердловская область, г. Екатеринбург	Ведение дачного хозяйства (13.3)	1373	20 (0,20)
:636	Земли населенных пунктов	Свердловская область, г. Екатеринбург	Ведение садоводства (13.2)	753	20 (0,20)
:637	Земли населенных пунктов	Свердловская область, г. Екатеринбург	Ведение садоводства (13.2)	651	20 (0,20)
:638	Земли населенных пунктов	Свердловская область, г. Екатеринбург	Ведение садоводства (13.2)	600	20 (0,20)
:639	Земли населенных пунктов	Свердловская область, г. Екатеринбург	Ведение садоводства (13.2)	600	20 (0,20)
:640	Земли населенных пунктов	Свердловская область, г. Екатеринбург	Ведение садоводства (13.2)	600	20 (0,20)
:641	Земли населенных пунктов	Свердловская область, г. Екатеринбург	Ведение садоводства (13.2)	600	20 (0,20)
:642	Земли населенных пунктов	Свердловская область, г. Екатеринбург	Ведение садоводства (13.2)	600	20 (0,20)
:643	Земли населенных пунктов	Свердловская область, г. Екатеринбург	Ведение садоводства (13.2)	600	20 (0,20)
:644	Земли населенных пунктов	Свердловская область, г. Екатеринбург	Ведение садоводства (13.2)	600	20 (0,20)
:645	Земли населенных пунктов	Свердловская область, г. Екатеринбург	Ведение садоводства (13.2)	600	20 (0,20)
:646	Земли населенных пунктов	Свердловская область, г. Екатеринбург	Ведение садоводства (13.2)	600	20 (0,20)
:647	Земли населенных пунктов	Свердловская область, г. Екатеринбург	Ведение садоводства (13.2)	600	20 (0,20)
:648	Земли населенных пунктов	Свердловская область, г. Екатеринбург	Ведение садоводства (13.2)	812	20 (0,20)
:649	Земли населенных пунктов	Свердловская область, г. Екатеринбург	Ведение садоводства (13.2)	600	20 (0,20)

1	2	3	4	5	6
:684	Земли населенных пунктов	Свердловская область, г. Екатеринбург	Ведение дачного хозяйства (13.3)	1259	20 (0,20)
:685	Земли населенных пунктов	Свердловская область, г. Екатеринбург	Ведение садоводства (13.2)	962	20 (0,20)
:686	Земли населенных пунктов	Свердловская область, г. Екатеринбург	Ведение садоводства (13.2)	760	20 (0,20)
:687	Земли населенных пунктов	Свердловская область, г. Екатеринбург	Ведение садоводства (13.2)	600	20 (0,20)
:688	Земли населенных пунктов	Свердловская область, г. Екатеринбург	Ведение садоводства (13.2)	600	20 (0,20)
:689	Земли населенных пунктов	Свердловская область, г. Екатеринбург	Ведение садоводства (13.2)	758	20 (0,20)
:690	Земли населенных пунктов	Свердловская область, г. Екатеринбург	Ведение садоводства (13.2)	600	20 (0,20)
:691	Земли населенных пунктов	Свердловская область, г. Екатеринбург	Ведение садоводства (13.2)	600	20 (0,20)
:692	Земли населенных пунктов	Свердловская область, г. Екатеринбург	Ведение садоводства (13.2)	600	20 (0,20)
:693	Земли населенных пунктов	Свердловская область, г. Екатеринбург	Ведение садоводства (13.2)	667	20 (0,20)
:694	Земли населенных пунктов	Свердловская область, г. Екатеринбург	Ведение садоводства (13.2)	1013	20 (0,20)
:695	Земли населенных пунктов	Свердловская область, г. Екатеринбург	Ведение садоводства (13.2)	721	20 (0,20)
:696	Земли населенных пунктов	Свердловская область, г. Екатеринбург	Ведение садоводства (13.2)	633	20 (0,20)
:697	Земли населенных пунктов	Свердловская область, г. Екатеринбург	Ведение садоводства (13.2)	629	20 (0,20)
:698	Земли населенных пунктов	Свердловская область, г. Екатеринбург	Ведение садоводства (13.2)	600	20 (0,20)
:699	Земли населенных пунктов	Свердловская область, г. Екатеринбург	Ведение садоводства (13.2)	600	20 (0,20)
:700	Земли населенных пунктов	Свердловская область, г. Екатеринбург	Ведение садоводства (13.2)	636	20 (0,20)

1	2	3	4	5	6
:718	Земли населенных пунктов	Свердловская область, г. Екатеринбург	Ведение садоводства (13.2)	606	20 (0,20)
:719	Земли населенных пунктов	Свердловская область, г. Екатеринбург	Ведение садоводства (13.2)	703	20 (0,20)
:720	Земли населенных пунктов	Свердловская область, г. Екатеринбург	Ведение садоводства (13.2)	753	20 (0,20)
:721	Земли населенных пунктов	Свердловская область, г. Екатеринбург	Ведение садоводства (13.2)	651	20 (0,20)
:722	Земли населенных пунктов	Свердловская область, г. Екатеринбург	Ведение садоводства (13.2)	600	20 (0,20)
:723	Земли населенных пунктов	Свердловская область, г. Екатеринбург	Ведение садоводства (13.2)	600	20 (0,20)
:724	Земли населенных пунктов	Свердловская область, г. Екатеринбург	Ведение садоводства (13.2)	600	20 (0,20)
:725	Земли населенных пунктов	Свердловская область, г. Екатеринбург	Ведение садоводства (13.2)	600	20 (0,20)
:726	Земли населенных пунктов	Свердловская область, г. Екатеринбург	Ведение дачного хозяйства (13.3)	1200	20 (0,20)
:727	Земли населенных пунктов	Свердловская область, г. Екатеринбург	Ведение дачного хозяйства (13.3)	1200	20 (0,20)
:728	Земли населенных пунктов	Свердловская область, г. Екатеринбург	Ведение садоводства (13.2)	600	20 (0,20)
:729	Земли населенных пунктов	Свердловская область, г. Екатеринбург	Ведение садоводства (13.2)	784	20 (0,20)
:730	Земли населенных пунктов	Свердловская область, г. Екатеринбург	Ведение садоводства (13.2)	626	20 (0,20)
:731	Земли населенных пунктов	Свердловская область, г. Екатеринбург	Ведение садоводства (13.2)	625	20 (0,20)
:732	Земли населенных пунктов	Свердловская область, г. Екатеринбург	Ведение садоводства (13.2)	600	20 (0,20)
:733	Земли населенных пунктов	Свердловская область, г. Екатеринбург	Ведение садоводства (13.2)	783	20 (0,20)
:734	Земли населенных пунктов	Свердловская область, г. Екатеринбург	Ведение садоводства (13.2)	600	20 (0,20)

1	2	3	4	5	6
:752	Земли населенных пунктов	Свердловская область, г. Екатеринбург	Ведение садоводства (13.2)	600	20 (0,20)
:753	Земли населенных пунктов	Свердловская область, г. Екатеринбург	Ведение садоводства (13.2)	979	20 (0,20)
:754	Земли населенных пунктов	Свердловская область, г. Екатеринбург	Ведение садоводства (13.2)	600	20 (0,20)
:755	Земли населенных пунктов	Свердловская область, г. Екатеринбург	Ведение садоводства (13.2)	898	20 (0,20)
:756	Земли населенных пунктов	Свердловская область, г. Екатеринбург	Ведение садоводства (13.2)	600	20 (0,20)
:757	Земли населенных пунктов	Свердловская область, г. Екатеринбург	Ведение садоводства (13.2)	946	20 (0,20)
:758	Земли населенных пунктов	Свердловская область, г. Екатеринбург	Ведение садоводства (13.2)	600	20 (0,20)
:759	Земли населенных пунктов	Свердловская область, г. Екатеринбург	Ведение садоводства (13.2)	600	20 (0,20)
:760	Земли населенных пунктов	Свердловская область, г. Екатеринбург	Ведение садоводства (13.2)	718	20 (0,20)
:761	Земли населенных пунктов	Свердловская область, г. Екатеринбург	Ведение садоводства (13.2)	941	20 (0,20)
:762	Земли населенных пунктов	Свердловская область, г. Екатеринбург	Ведение садоводства (13.2)	732	20 (0,20)
:763	Земли населенных пунктов	Свердловская область, г. Екатеринбург	Ведение садоводства (13.2)	1034	20 (0,20)
:764	Земли населенных пунктов	Свердловская область, г. Екатеринбург	Ведение садоводства (13.2)	618	20 (0,20)
:765	Земли населенных пунктов	Свердловская область, г. Екатеринбург	Ведение садоводства (13.2)	641	20 (0,20)
:766	Земли населенных пунктов	Свердловская область, г. Екатеринбург	Ведение садоводства (13.2)	600	20 (0,20)
:767	Земли населенных пунктов	Свердловская область, г. Екатеринбург	Ведение садоводства (13.2)	600	20 (0,20)
:768	Земли населенных пунктов	Свердловская область, г. Екатеринбург	Ведение дачного хозяйства (13.3)	1174	20 (0,20)

1	2	3	4	5	6
:837	Земли населенных пунктов	Свердловская область, г. Екатеринбург	Ведение садоводства (13.2)	600	20 (0,20)
:838	Земли населенных пунктов	Свердловская область, г. Екатеринбург	Ведение садоводства (13.2)	660	20 (0,20)
:839	Земли населенных пунктов	Свердловская область, г. Екатеринбург	Ведение садоводства (13.2)	695	20 (0,20)
:840	Земли населенных пунктов	Свердловская область, г. Екатеринбург	Ведение дачного хозяйства (13.3)	2400	20 (0,20)
:841	Земли населенных пунктов	Свердловская область, г. Екатеринбург	Ведение садоводства (13.2)	735	20 (0,20)
:842	Земли населенных пунктов	Свердловская область, г. Екатеринбург	Ведение садоводства (13.2)	600	20 (0,20)
:843	Земли населенных пунктов	Свердловская область, г. Екатеринбург	Ведение садоводства (13.2)	606	20 (0,20)
:844	Земли населенных пунктов	Свердловская область, г. Екатеринбург	Ведение садоводства (13.2)	600	20 (0,20)
:845	Земли населенных пунктов	Свердловская область, г. Екатеринбург	Ведение садоводства (13.2)	600	20 (0,20)
:846	Земли населенных пунктов	Свердловская область, г. Екатеринбург	Ведение садоводства (13.2)	600	20 (0,20)
:847	Земли населенных пунктов	Свердловская область, г. Екатеринбург	Ведение садоводства (13.2)	631	20 (0,20)
:848	Земли населенных пунктов	Свердловская область, г. Екатеринбург	Ведение садоводства (13.2)	645	20 (0,20)
:849	Земли населенных пунктов	Свердловская область, г. Екатеринбург	Ведение садоводства (13.2)	600	20 (0,20)
:850	Земли населенных пунктов	Свердловская область, г. Екатеринбург	Ведение садоводства (13.2)	600	20 (0,20)
:851	Земли населенных пунктов	Свердловская область, г. Екатеринбург	Ведение садоводства (13.2)	600	20 (0,20)
:852	Земли населенных пунктов	Свердловская область, г. Екатеринбург	Ведение дачного хозяйства (13.3)	1888	20 (0,20)
:853	Земли населенных пунктов	Свердловская область, г. Екатеринбург	Ведение садоводства (13.2)	829	20 (0,20)

1	2	3	4	5	6
:969	Земли населенных пунктов	Свердловская область, г. Екатеринбург	Ведение садоводства (13.2)	600	20 (0,20)
:970	Земли населенных пунктов	Свердловская область, г. Екатеринбург	Ведение садоводства (13.2)	600	20 (0,20)
:971	Земли населенных пунктов	Свердловская область, г. Екатеринбург	Ведение садоводства (13.2)	600	20 (0,20)
:972	Земли населенных пунктов	Свердловская область, г. Екатеринбург	Ведение садоводства (13.2)	600	20 (0,20)
:973	Земли населенных пунктов	Свердловская область, г. Екатеринбург	Ведение садоводства (13.2)	600	20 (0,20)
:974	Земли населенных пунктов	Свердловская область, г. Екатеринбург	Ведение садоводства (13.2)	600	20 (0,20)
:975	Земли населенных пунктов	Свердловская область, г. Екатеринбург	Ведение садоводства (13.2)	600	20 (0,20)
:976	Земли населенных пунктов	Свердловская область, г. Екатеринбург	Ведение садоводства (13.2)	600	20 (0,20)
:977	Земли населенных пунктов	Свердловская область, г. Екатеринбург	Ведение садоводства (13.2)	600	20 (0,20)
:978	Земли населенных пунктов	Свердловская область, г. Екатеринбург	Ведение садоводства (13.2)	600	20 (0,20)
:979	Земли населенных пунктов	Свердловская область, г. Екатеринбург	Ведение садоводства (13.2)	828	20 (0,20)
:980	Земли населенных пунктов	Свердловская область, г. Екатеринбург	Ведение дачного хозяйства (13.3)	1166	20 (0,20)
:981	Земли населенных пунктов	Свердловская область, г. Екатеринбург	Ведение садоводства (13.2)	667	20 (0,20)
:982	Земли населенных пунктов	Свердловская область, г. Екатеринбург	Ведение садоводства (13.2)	991	20 (0,20)
:983	Земли населенных пунктов	Свердловская область, г. Екатеринбург	Ведение садоводства (13.2)	601	20 (0,20)
:984	Земли населенных пунктов	Свердловская область, г. Екатеринбург	Ведение садоводства (13.2)	786	20 (0,20)
:985	Земли населенных пунктов	Свердловская область, г. Екатеринбург	Ведение садоводства (13.2)	811	20 (0,20)

1	2	3	4	5	6
:986	Земли населенных пунктов	Свердловская область, г. Екатеринбург	Ведение садоводства (13.2)	600	20 (0,20)
:987	Земли населенных пунктов	Свердловская область, г. Екатеринбург	Ведение садоводства (13.2)	600	20 (0,20)
:988	Земли населенных пунктов	Свердловская область, г. Екатеринбург	Ведение садоводства (13.2)	600	20 (0,20)
:989	Земли населенных пунктов	Свердловская область, г. Екатеринбург	Ведение садоводства (13.2)	600	20 (0,20)
:990	Земли населенных пунктов	Свердловская область, г. Екатеринбург	Ведение садоводства (13.2)	600	20 (0,20)
:991	Земли населенных пунктов	Свердловская область, г. Екатеринбург	Ведение садоводства (13.2)	600	20 (0,20)
:992	Земли населенных пунктов	Свердловская область, г. Екатеринбург	Ведение садоводства (13.2)	600	20 (0,20)
:993	Земли населенных пунктов	Свердловская область, г. Екатеринбург	Ведение садоводства (13.2)	600	20 (0,20)
:994	Земли населенных пунктов	Свердловская область, г. Екатеринбург	Ведение садоводства (13.2)	733	20 (0,20)
:995	Земли населенных пунктов	Свердловская область, г. Екатеринбург	Ведение садоводства (13.2)	1060	20 (0,20)
:996	Земли населенных пунктов	Свердловская область, г. Екатеринбург	Ведение дачного хозяйства (13.3)	1200	20 (0,20)
:997	Земли населенных пунктов	Свердловская область, г. Екатеринбург	Ведение садоводства (13.2)	969	20 (0,20)
:998	Земли населенных пунктов	Свердловская область, г. Екатеринбург	Ведение садоводства (13.2)	600	20 (0,20)
:999	Земли населенных пунктов	Свердловская область, г. Екатеринбург	Ведение садоводства (13.2)	600	20 (0,20)
:1000	Земли населенных пунктов	Свердловская область, г. Екатеринбург	Ведение садоводства (13.2)	600	20 (0,20)
:1001	Земли населенных пунктов	Свердловская область, г. Екатеринбург	Ведение садоводства (13.2)	800	20 (0,20)
:1002	Земли населенных пунктов	Свердловская область, г. Екатеринбург	Ведение садоводства (13.2)	951	20 (0,20)

1	2	3	4	5	6
:1003	Земли населенных пунктов	Свердловская область, г. Екатеринбург	Ведение садоводства (13.2)	600	20 (0,20)
:1004	Земли населенных пунктов	Свердловская область, г. Екатеринбург	Ведение садоводства (13.2)	600	20 (0,20)
:1005	Земли населенных пунктов	Свердловская область, г. Екатеринбург	Ведение садоводства (13.2)	627	20 (0,20)
:1006	Земли населенных пунктов	Свердловская область, г. Екатеринбург	Ведение садоводства (13.2)	745	20 (0,20)
:1007	Земли населенных пунктов	Свердловская область, г. Екатеринбург	Ведение садоводства (13.2)	638	20 (0,20)
:1008	Земли населенных пунктов	Свердловская область, г. Екатеринбург	Ведение садоводства (13.2)	665	20 (0,20)
:1009	Земли населенных пунктов	Свердловская область, г. Екатеринбург	Ведение садоводства (13.2)	665	20 (0,20)
:1010	Земли населенных пунктов	Свердловская область, г. Екатеринбург	Ведение садоводства (13.2)	665	20 (0,20)
:1011	Земли населенных пунктов	Свердловская область, г. Екатеринбург	Ведение садоводства (13.2)	665	20 (0,20)
:1012	Земли населенных пунктов	Свердловская область, г. Екатеринбург	Ведение садоводства (13.2)	665	20 (0,20)
:1013	Земли населенных пунктов	Свердловская область, г. Екатеринбург	Ведение садоводства (13.2)	665	20 (0,20)
:1014	Земли населенных пунктов	Свердловская область, г. Екатеринбург	Ведение садоводства (13.2)	665	20 (0,20)
:1015	Земли населенных пунктов	Свердловская область, г. Екатеринбург	Ведение садоводства (13.2)	665	20 (0,20)
ЗУ:1017	Земли населенных пунктов	Свердловская область, г. Екатеринбург	Земельные участки (территории) общего пользования (12.0)	31792	-
ЗУ:1018	Земли населенных пунктов	Свердловская область, г. Екатеринбург	Ведение дачного хозяйства (13.3)	1448	20 (0,20)
ЗУ:1020	Земли населенных пунктов	Свердловская область, г. Екатеринбург	Ведение дачного хозяйства (13.3)	1194	20 (0,20)
ЗУ:1021	Земли населенных пунктов	Свердловская область, г. Екатеринбург	Ведение дачного хозяйства (13.3)	1191	20 (0,20)

1	2	3	4	5	6
ЗУ:1022	Земли населенных пунктов	Свердловская область, г. Екатеринбург	Ведение садоводства (13.2)	616	20 (0,20)
ЗУ:1023	Земли населенных пунктов	Свердловская область, г. Екатеринбург	Ведение садоводства (13.2)	616	20 (0,20)
ЗУ:1024	Земли населенных пунктов	Свердловская область, г. Екатеринбург	Ведение садоводства (13.2)	608	20 (0,20)
ЗУ:1025	Земли населенных пунктов	Свердловская область, г. Екатеринбург	Ведение садоводства (13.2)	608	20 (0,20)
ЗУ:1026	Земли населенных пунктов	Свердловская область, г. Екатеринбург	Ведение садоводства (13.2)	845	20 (0,20)
ЗУ:1027	Земли населенных пунктов	Свердловская область, г. Екатеринбург	Ведение дачного хозяйства (13.3)	1166	20 (0,20)
ЗУ:1028	Земли населенных пунктов	Свердловская область, г. Екатеринбург	Ведение садоводства (13.2)	1083	20 (0,20)
ЗУ:1029	Земли населенных пунктов	Свердловская область, г. Екатеринбург	Ведение дачного хозяйства (13.3)	1191	20 (0,20)
ЗУ:1030	Земли населенных пунктов	Свердловская область, г. Екатеринбург	Ведение дачного хозяйства (13.3)	1191	20 (0,20)
ЗУ:1031	Земли населенных пунктов	Свердловская область, г. Екатеринбург	Ведение дачного хозяйства (13.3)	1191	20 (0,20)
ЗУ:1032	Земли населенных пунктов	Свердловская область, г. Екатеринбург	Ведение дачного хозяйства (13.3)	1196	20 (0,20)
:408:ЗУ01	Земли населенных пунктов	Свердловская область, г. Екатеринбург	Ведение садоводства (13.2)	600	20 (0,20)
:408:ЗУ02	Земли населенных пунктов	Свердловская область, г. Екатеринбург	Ведение садоводства (13.2)	600	20 (0,20)
ЗУ:1033	Земли населенных пунктов	Свердловская область, г. Екатеринбург	Ведение садоводства (13.2)	601	20 (0,20)
ЗУ:1034	Земли населенных пунктов	Свердловская область, г. Екатеринбург	Ведение садоводства (13.2)	603	20 (0,20)
ЗУ:1035	Земли населенных пунктов	Свердловская область, г. Екатеринбург	Ведение садоводства (13.2)	1072	20 (0,20)
ЗУ:1036	Земли населенных пунктов	Свердловская область, г. Екатеринбург	Ведение дачного хозяйства (13.3)	1186	20 (0,20)

1	2	3	4	5	6
ЗУ:1037	Земли населенных пунктов	Свердловская область, г. Екатеринбург	Ведение дачного хозяйства (13.3)	1191	20 (0,20)
ЗУ:1038	Земли населенных пунктов	Свердловская область, г. Екатеринбург	Ведение дачного хозяйства (13.3)	1187	20 (0,20)
ЗУ:1039	Земли населенных пунктов	Свердловская область, г. Екатеринбург	Запас (12.3)	4047	–
ЗУ:1040	Земли населенных пунктов	Свердловская область, г. Екатеринбург	Ведение дачного хозяйства (13.3)	1131	20 (0,20)
ЗУ:1041	Земли населенных пунктов	Свердловская область, г. Екатеринбург	Магазины (4.4)	2146	80 (0,80)
ЗУ:1042	Земли населенных пунктов	Свердловская область, г. Екатеринбург	Земельные участки (территории) общего пользования (12.0)	109593	–
ЗУ:1047	Земли населенных пунктов	Свердловская область, г. Екатеринбург	Магазины (4.4)	3672	80 (0,80)
ЗУ:1048	Земли населенных пунктов	Свердловская область, г. Екатеринбург	Магазины (4.4)	3256	80 (0,80)
ЗУ:1049	Земли населенных пунктов	Свердловская область, г. Екатеринбург	Магазины (4.4)	4022	80 (0,80)
ЗУ:1050	Земли населенных пунктов	Свердловская область, г. Екатеринбург	Ведение садоводства (13.2)	963	20 (0,20)
ЗУ:1051	Земли населенных пунктов	Свердловская область, г. Екатеринбург	Ведение садоводства (13.2)	759	20 (0,20)
ЗУ:1052	Земли населенных пунктов	Свердловская область, г. Екатеринбург	Ведение садоводства (13.2)	687	20 (0,20)
ЗУ:1053	Земли населенных пунктов	Свердловская область, г. Екатеринбург	Ведение садоводства (13.2)	667	20 (0,20)
ЗУ:1054	Земли населенных пунктов	Свердловская область, г. Екатеринбург	Ведение садоводства (13.2)	865	20 (0,20)
ЗУ:1055	Земли населенных пунктов	Свердловская область, г. Екатеринбург	Ведение садоводства (13.2)	600	20 (0,20)
ЗУ:1056	Земли населенных пунктов	Свердловская область, г. Екатеринбург	Ведение садоводства (13.2)	600	20 (0,20)
ЗУ:1057	Земли населенных пунктов	Свердловская область, г. Екатеринбург	Ведение садоводства (13.2)	600	20 (0,20)

1	2	3	4	5	6
ЗУ:1126	Земли населенных пунктов	Свердловская область, г. Екатеринбург	Ведение садоводства (13.2)	709	20 (0,20)
ЗУ:1127	Земли населенных пунктов	Свердловская область, г. Екатеринбург	Сельскохозяйственное использование (1.0)	13413	–
ЗУ:1128	Земли населенных пунктов	Свердловская область, г. Екатеринбург	Ведение дачного хозяйства (13.3)	1201	20 (0,20)
ЗУ:1129	Земли населенных пунктов	Свердловская область, г. Екатеринбург	Ведение садоводства (13.2)	1000	20 (0,20)
ЗУ:1130	Земли населенных пунктов	Свердловская область, г. Екатеринбург	Ведение садоводства (13.2)	1594	20 (0,20)
ЗУ:1131	Земли населенных пунктов	Свердловская область, г. Екатеринбург	Ведение садоводства (13.2)	1000	20 (0,20)
ЗУ:1132	Земли населенных пунктов	Свердловская область, г. Екатеринбург	Ведение садоводства (13.2)	789	20 (0,20)
ЗУ:1133	Земли населенных пунктов	Свердловская область, г. Екатеринбург	Ведение садоводства (13.2)	1000	20 (0,20)
ЗУ:1134	Земли населенных пунктов	Свердловская область, г. Екатеринбург	Ведение садоводства (13.2)	1014	20 (0,20)
ЗУ:1135	Земли населенных пунктов	Свердловская область, г. Екатеринбург	Ведение садоводства (13.2)	1000	20 (0,20)
ЗУ:1136	Земли населенных пунктов	Свердловская область, г. Екатеринбург	Ведение садоводства (13.2)	1000	20 (0,20)
ЗУ:1137	Земли населенных пунктов	Свердловская область, г. Екатеринбург	Ведение садоводства (13.2)	1000	20 (0,20)
ЗУ:1138	Земли населенных пунктов	Свердловская область, г. Екатеринбург	Ведение садоводства (13.2)	1000	20 (0,20)
ЗУ:1139	Земли населенных пунктов	Свердловская область, г. Екатеринбург	Ведение садоводства (13.2)	1000	20 (0,20)
ЗУ:1140	Земли населенных пунктов	Свердловская область, г. Екатеринбург	Ведение садоводства (13.2)	1040	20 (0,20)
ЗУ:1141	Земли населенных пунктов	Свердловская область, г. Екатеринбург	Ведение садоводства (13.2)	1000	20 (0,20)
ЗУ:1142	Земли населенных пунктов	Свердловская область, г. Екатеринбург	Ведение садоводства (13.2)	1000	20 (0,20)

1	2	3	4	5	6
ЗУ:1160	Земли населенных пунктов	Свердловская область, г. Екатеринбург	Земельные участки (территории) общего пользования (12.0)	56386	–
ЗУ:1161	Земли населенных пунктов	Свердловская область, г. Екатеринбург	Ведение садоводства (13.2)	950	20 (0,20)
ЗУ:1162	Земли населенных пунктов	Свердловская область, г. Екатеринбург	Ведение садоводства (13.2)	1000	20 (0,20)
ЗУ:1163	Земли населенных пунктов	Свердловская область, г. Екатеринбург	Ведение садоводства (13.2)	1000	20 (0,20)
ЗУ:1164	Земли населенных пунктов	Свердловская область, г. Екатеринбург	Ведение садоводства (13.2)	1000	20 (0,20)
ЗУ:1165	Земли населенных пунктов	Свердловская область, г. Екатеринбург	Ведение садоводства (13.2)	1000	20 (0,20)
ЗУ:1166	Земли населенных пунктов	Свердловская область, г. Екатеринбург	Ведение садоводства (13.2)	1000	20 (0,20)
ЗУ:1167	Земли населенных пунктов	Свердловская область, г. Екатеринбург	Ведение садоводства (13.2)	1000	20 (0,20)
ЗУ:1168	Земли населенных пунктов	Свердловская область, г. Екатеринбург	Ведение садоводства (13.2)	1000	20 (0,20)
ЗУ:1169	Земли населенных пунктов	Свердловская область, г. Екатеринбург	Ведение дачного хозяйства (13.3)	1180	20 (0,20)
ЗУ:1170	Земли населенных пунктов	Свердловская область, г. Екатеринбург	Ведение дачного хозяйства (13.3)	1180	20 (0,20)
ЗУ:1171	Земли населенных пунктов	Свердловская область, г. Екатеринбург	Ведение садоводства (13.2)	1011	20 (0,20)
ЗУ: 1172	Земли населенных пунктов	Свердловская область, г. Екатеринбург	Ведение садоводства (13.2)	1031	20 (0,20)
ЗУ: 1173	Земли населенных пунктов	Свердловская область, г. Екатеринбург	Ведение садоводства (13.2)	1040	20 (0,20)
ЗУ:1174	Земли населенных пунктов	Свердловская область, г. Екатеринбург	Ведение садоводства (13.2)	1053	20 (0,20)
ЗУ:1175	Земли населенных пунктов	Свердловская область, г. Екатеринбург	Ведение садоводства (13.2)	1064	20 (0,20)
ЗУ:1176	Земли населенных пунктов	Свердловская область, г. Екатеринбург	Ведение садоводства (13.2)	1076	20 (0,20)

1	2	3	4	5	6
ЗУ:1177	Земли населенных пунктов	Свердловская область, г. Екатеринбург	Ведение дачного хозяйства (13.3)	1414	20 (0,20)
ЗУ:1178	Земли населенных пунктов	Свердловская область, г. Екатеринбург	Ведение дачного хозяйства (13.3)	1434	20 (0,20)
ЗУ:1179	Земли населенных пунктов	Свердловская область, г. Екатеринбург	Ведение дачного хозяйства (13.3)	1116	20 (0,20)
ЗУ:1180	Земли населенных пунктов	Свердловская область, г. Екатеринбург	Ведение дачного хозяйства (13.3)	1120	20 (0,20)
ЗУ:1181	Земли населенных пунктов	Свердловская область, г. Екатеринбург	Ведение дачного хозяйства (13.3)	1134	20 (0,20)
ЗУ:1182	Земли населенных пунктов	Свердловская область, г. Екатеринбург	Ведение дачного хозяйства (13.3)	1148	20 (0,20)
ЗУ:1183	Земли населенных пунктов	Свердловская область, г. Екатеринбург	Ведение дачного хозяйства (13.3)	1151	20 (0,20)
ЗУ:1184	Земли населенных пунктов	Свердловская область, г. Екатеринбург	Ведение дачного хозяйства (13.3)	1122	20 (0,20)
ЗУ:1185	Земли населенных пунктов	Свердловская область, г. Екатеринбург	Ведение дачного хозяйства (13.3)	1284	20 (0,20)
ЗУ:1186	Земли населенных пунктов	Свердловская область, г. Екатеринбург	Ведение дачного хозяйства (13.3)	1239	20 (0,20)
ЗУ:1187	Земли населенных пунктов	Свердловская область, г. Екатеринбург	Ведение садоводства (13.2)	1015	20 (0,20)
ЗУ:1188	Земли населенных пунктов	Свердловская область, г. Екатеринбург	Ведение садоводства (13.2)	985	20 (0,20)
ЗУ:1189	Земли населенных пунктов	Свердловская область, г. Екатеринбург	Ведение садоводства (13.2)	953	20 (0,20)
ЗУ:1190	Земли населенных пунктов	Свердловская область, г. Екатеринбург	Ведение дачного хозяйства (13.3)	1415	20 (0,20)
ЗУ:1191	Земли населенных пунктов	Свердловская область, г. Екатеринбург	Ведение садоводства (13.2)	1029	20 (0,20)
ЗУ:1192	Земли населенных пунктов	Свердловская область, г. Екатеринбург	Ведение садоводства (13.2)	1034	20 (0,20)
ЗУ:1193	Земли населенных пунктов	Свердловская область, г. Екатеринбург	Ведение дачного хозяйства (13.3)	1105	20 (0,20)

1	2	3	4	5	6
ЗУ:1194	Земли населенных пунктов	Свердловская область, г. Екатеринбург	Ведение дачного хозяйства (13.3)	1151	20 (0,20)
ЗУ:1195	Земли населенных пунктов	Свердловская область, г. Екатеринбург	Ведение садоводства (13.2)	1057	20 (0,20)
ЗУ:1196	Земли населенных пунктов	Свердловская область, г. Екатеринбург	Ведение садоводства (13.2)	862	20 (0,20)
ЗУ:1197	Земли населенных пунктов	Свердловская область, г. Екатеринбург	Ведение садоводства (13.2)	1000	20 (0,20)
ЗУ:1198	Земли населенных пунктов	Свердловская область, г. Екатеринбург	Ведение садоводства (13.2)	1000	20 (0,20)
ЗУ:1199	Земли населенных пунктов	Свердловская область, г. Екатеринбург	Ведение садоводства (13.2)	968	20 (0,20)
ЗУ:1200	Земли населенных пунктов	Свердловская область, г. Екатеринбург	Ведение садоводства (13.2)	1000	20 (0,20)
ЗУ:1201	Земли населенных пунктов	Свердловская область, г. Екатеринбург	Ведение садоводства (13.2)	1000	20 (0,20)
ЗУ:1202	Земли населенных пунктов	Свердловская область, г. Екатеринбург	Ведение садоводства (13.2)	1000	20 (0,20)
ЗУ:1203	Земли населенных пунктов	Свердловская область, г. Екатеринбург	Ведение садоводства (13.2)	1000	20 (0,20)
ЗУ:1204	Земли населенных пунктов	Свердловская область, г. Екатеринбург	Ведение садоводства (13.2)	834	20 (0,20)
ЗУ:1205	Земли населенных пунктов	Свердловская область, г. Екатеринбург	Ведение садоводства (13.2)	1000	20 (0,20)
ЗУ:1206	Земли населенных пунктов	Свердловская область, г. Екатеринбург	Ведение садоводства (13.2)	1000	20 (0,20)
ЗУ:1207	Земли населенных пунктов	Свердловская область, г. Екатеринбург	Ведение садоводства (13.2)	1000	20 (0,20)
ЗУ:1208	Земли населенных пунктов	Свердловская область, г. Екатеринбург	Ведение садоводства (13.2)	1000	20 (0,20)
ЗУ:1209	Земли населенных пунктов	Свердловская область, г. Екатеринбург	Ведение садоводства (13.2)	1000	20 (0,20)
ЗУ:1210	Земли населенных пунктов	Свердловская область, г. Екатеринбург	Ведение садоводства (13.2)	1000	20 (0,20)

1	2	3	4	5	6
ЗУ:1347	Земли населенных пунктов	Свердловская область, г. Екатеринбург	Ведение садоводства (13.2)	1000	20 (0,20)
ЗУ:1348	Земли населенных пунктов	Свердловская область, г. Екатеринбург	Ведение садоводства (13.2)	1000	20 (0,20)
ЗУ:1349	Земли населенных пунктов	Свердловская область, г. Екатеринбург	Ведение садоводства (13.2)	980	20 (0,20)
ЗУ:1350	Земли населенных пунктов	Свердловская область, г. Екатеринбург	Ведение садоводства (13.2)	1000	20 (0,20)
ЗУ:1351	Земли населенных пунктов	Свердловская область, г. Екатеринбург	Ведение садоводства (13.2)	894	20 (0,20)
ЗУ:1352	Земли населенных пунктов	Свердловская область, г. Екатеринбург	Ведение садоводства (13.2)	1000	20 (0,20)
ЗУ:1353	Земли населенных пунктов	Свердловская область, г. Екатеринбург	Ведение садоводства (13.2)	954	20 (0,20)
ЗУ:1354	Земли населенных пунктов	Свердловская область, г. Екатеринбург	Ведение садоводства (13.2)	1096	20 (0,20)
ЗУ:1355	Земли населенных пунктов	Свердловская область, г. Екатеринбург	Ведение садоводства (13.2)	1000	20 (0,20)
ЗУ:1356	Земли населенных пунктов	Свердловская область, г. Екатеринбург	Ведение садоводства (13.2)	1000	20 (0,20)
ЗУ:1357	Земли населенных пунктов	Свердловская область, г. Екатеринбург	Ведение садоводства (13.2)	956	20 (0,20)
ЗУ:1358	Земли населенных пунктов	Свердловская область, г. Екатеринбург	Ведение дачного хозяйства (13.3)	1369	20 (0,20)
ЗУ:1359	Земли населенных пунктов	Свердловская область, г. Екатеринбург	Ведение садоводства (13.2)	999	20 (0,20)
ЗУ:1360	Земли населенных пунктов	Свердловская область, г. Екатеринбург	Ведение садоводства (13.2)	889	20 (0,20)
ЗУ:1361	Земли населенных пунктов	Свердловская область, г. Екатеринбург	Сельскохозяйственное использование (1.0)	878	-
ЗУ:1362	Земли населенных пунктов	Свердловская область, г. Екатеринбург	Ведение садоводства (13.2)	997	20 (0,20)
ЗУ:1363	Земли населенных пунктов	Свердловская область, г. Екатеринбург	Ведение садоводства (13.2)	1000	20 (0,20)

1	2	3	4	5	6
ЗУ:1364	Земли населенных пунктов	Свердловская область, г. Екатеринбург	Ведение дачного хозяйства (13.3)	1234	20 (0,20)
ЗУ:1365	Земли населенных пунктов	Свердловская область, г. Екатеринбург	Ведение дачного хозяйства (13.3)	1175	20 (0,20)
ЗУ:1366	Земли населенных пунктов	Свердловская область, г. Екатеринбург	Сельскохозяйственное использование (1.0)	2885	–

¹ Вид разрешенного использования земельного участка устанавливается, согласно Классификатору видов разрешенного использования земельных участков, утвержденному Приказом Министерства экономического развития Российской Федерации от 01.09.2014 № 540 «Об утверждении классификатора видов разрешенного использования земельных участков» с изменениями в соответствии с Приказом Министерства экономического развития №709 от 30.09.2015;

² Площадь земельного участка будет уточнена в результате проведения кадастровых работ;

³ Максимальный коэффициент застройки – отношение площади, занятой под зданиями и сооружениями, к площади земельного участка (в соответствии с СП 42.13330.2011 «Градостроительство. Планировка и застройка городских и сельских поселений»).

Приложение № 12
к приказу Министерства
строительства и развития
инфраструктуры Свердловской
области
от 07.12.2017г № 1303-17

Перечень и сведения о площади образуемых земельных участков,
которые будут отнесены к территориям общего пользования или имуществу общего пользования, в том числе
в отношении которых предполагаются резервирование и (или) изъятие для государственных и муниципальных нужд

Условный номер земельного участка	Категория земель	Статус земельного участка	Вид разрешенного использования земельного участка в соответствии с Правилами землепользования и застройки ¹	Вид разрешенного использования земельного участка и код (числовое обозначение) в соответствии с классификатором видов разрешенного использования земельных участков ²	Площадь земельного участка ³ , кв.м.	Резервирование для нужд городского округа - муниципального образования «город Екатеринбург»
1	2	3	4	5	6	7
Е-10	Земли населённых пунктов	Образуемый участок на период строительства	Зона сельскохозяйственного использования	Земельные участки (территории) общего пользования (12.0)	1246	магистральная дорога, согласно генерального плана развития городского округа - муниципального образования «город Екатеринбург» до 2025 года
Е-11	Земли населённых пунктов	Образуемый участок на период строительства	Зона сельскохозяйственного использования	Земельные участки (территории) общего пользования (12.0)	4694	магистральная дорога, согласно генерального плана развития городского округа - муниципального образования «город Екатеринбург» до 2025 года

1	2	3	4	5	6	7
Е-12	Земли населённых пунктов	Образуемый участок на период строительства	Зона сельскохозяйственного использования	Земельные участки (территории) общего пользования (12.0)	1615	дорога регионального значения, согласно генерального плана развития городского округа - муниципального образования «город Екатеринбург» до 2025 года
Е-21	Земли населённых пунктов	Образуемый участок на период строительства	Зона сельскохозяйственного использования	Земельные участки (территории) общего пользования (12.0)	159725	магистральная дорога, согласно генерального плана развития городского округа - муниципального образования «город Екатеринбург» до 2025 года

¹ Вид разрешенного использования земельного участка, устанавливаемый по Правилам землепользования и застройки городского округа – муниципального образования «город Екатеринбург», утвержденным Решением Екатеринбургской городской Думы от 13.11.2007 № 68/48, с изменениями внесенными Решением Екатеринбургской городской Думы от 08.12.2015 № 58/43, соответствует виду разрешенного использования земельного участка согласно Классификатору видов разрешенного использования земельных участков, утвержденному Приказом Министерства экономического развития Российской Федерации от 01.09.2014 № 540 «Об утверждении классификатора видов разрешенного использования земельных участков» с изменениями в соответствии с Приказом Министерства экономического развития №709 от 30.09.2015;

² Классификатор видов разрешенного использования земельных участков, утвержденный Приказом Министерства экономического развития Российской Федерации от 01.09.2014 № 540 «Об утверждении классификатора видов разрешенного использования земельных участков» с изменениями в соответствии с Приказом Министерства экономического развития №709 от 30.09.2015;

³ Площадь земельного участка будет уточнена в результате проведения кадастровых работ.