



ПРАВИТЕЛЬСТВО СВЕРДЛОВСКОЙ ОБЛАСТИ
МИНИСТЕРСТВО ПО УПРАВЛЕНИЮ ГОСУДАРСТВЕННЫМ ИМУЩЕСТВОМ
СВЕРДЛОВСКОЙ ОБЛАСТИ

ПРИКАЗ

14.10.2024

№ 4901

г. Екатеринбург

Об утверждении схемы размещения рекламных конструкций в границах
придорожных полос автомобильной дороги
«г. Асбест – р.п. Малышева»

В соответствии с Федеральным законом от 13 марта 2006 года № 38-ФЗ «О рекламе», Областным законом от 10 марта 1999 года № 4-ОЗ «О правовых актах в Свердловской области», Законом Свердловской области от 20 июля 2015 года № 86-ОЗ «О перераспределении отдельных полномочий в сфере рекламы между органами местного самоуправления муниципального образования «город Екатеринбург» и органами государственной власти Свердловской области», постановлениями Правительства Свердловской области от 26.07.2012 № 824-ПП «Об утверждении Положения, структуры и предельного лимита штатной численности Министерства по управлению государственным имуществом Свердловской области» и от 18.09.2013 № 1137-ПП «Об утверждении Порядка предварительного согласования схем размещения рекламных конструкций и вносимых в них изменений на территории Свердловской области», на основании Указа Губернатора Свердловской области от 02.11.2022 № 549-УГ «О назначении на должность А.В. Кузнецова», приказа Министерства по управлению государственным имуществом Свердловской области от 14.12.2017 № 2642 «Об утверждении Порядка по разработке и утверждению схемы размещения рекламных конструкций», протокола заседания Комиссии Министерства по управлению государственным имуществом Свердловской области по рассмотрению вопросов в сфере рекламы от 09.10.2024 № 41,

ПРИКАЗЫВАЮ:

1. Утвердить схему размещения рекламных конструкций на земельных участках независимо от форм собственности в отношении рекламных конструкций, расположенных в границах придорожных полос автомобильной дороги «г. Асбест – р.п. Малышева», содержащую:

- 1) карты размещения рекламных конструкций (приложение № 1);
- 2) перечень мест размещения рекламных конструкций, типы и виды рекламных конструкций, установка которых допускается на данных местах (приложение № 2).


2. Признать утратившим силу приказ Министерства по управлению государственным имуществом Свердловской области от 05.09.2017 № 1923 «Об утверждении схемы размещения рекламных конструкций в границах придорожных полос автомобильной дороги «г. Асбест – р.п. Малышева» («Официальный интернет-портал правовой информации Свердловской области» (www.pravo.gov66.ru), 2017, 11 сентября, № 14555) с изменениями, внесенными приказом Министерства по управлению государственным имуществом Свердловской области от 17.07.2018 № 1626.

3. Настоящий приказ опубликовать на «Официальном интернет-портале правовой информации Свердловской области» (www.pravo.gov66.ru).

4. Настоящий приказ вступает в силу с момента его официального опубликования.

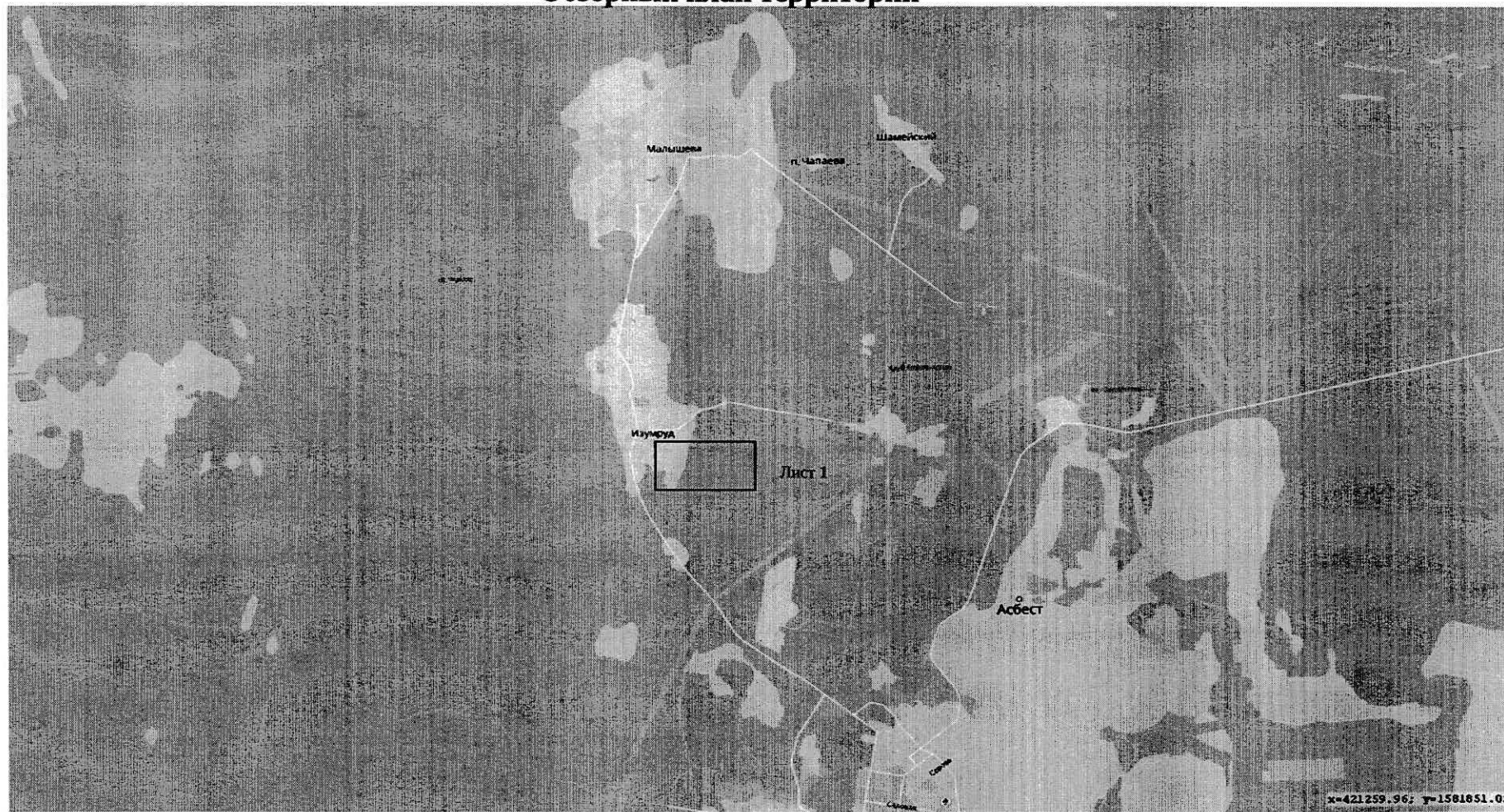
Заместитель Губернатора
Свердловской области – Министр


А.В. Кузнецов



Приложение №1
к приказу Министерства
по управлению государственным
имуществом Свердловской области
от 14.10.2024 № 7901

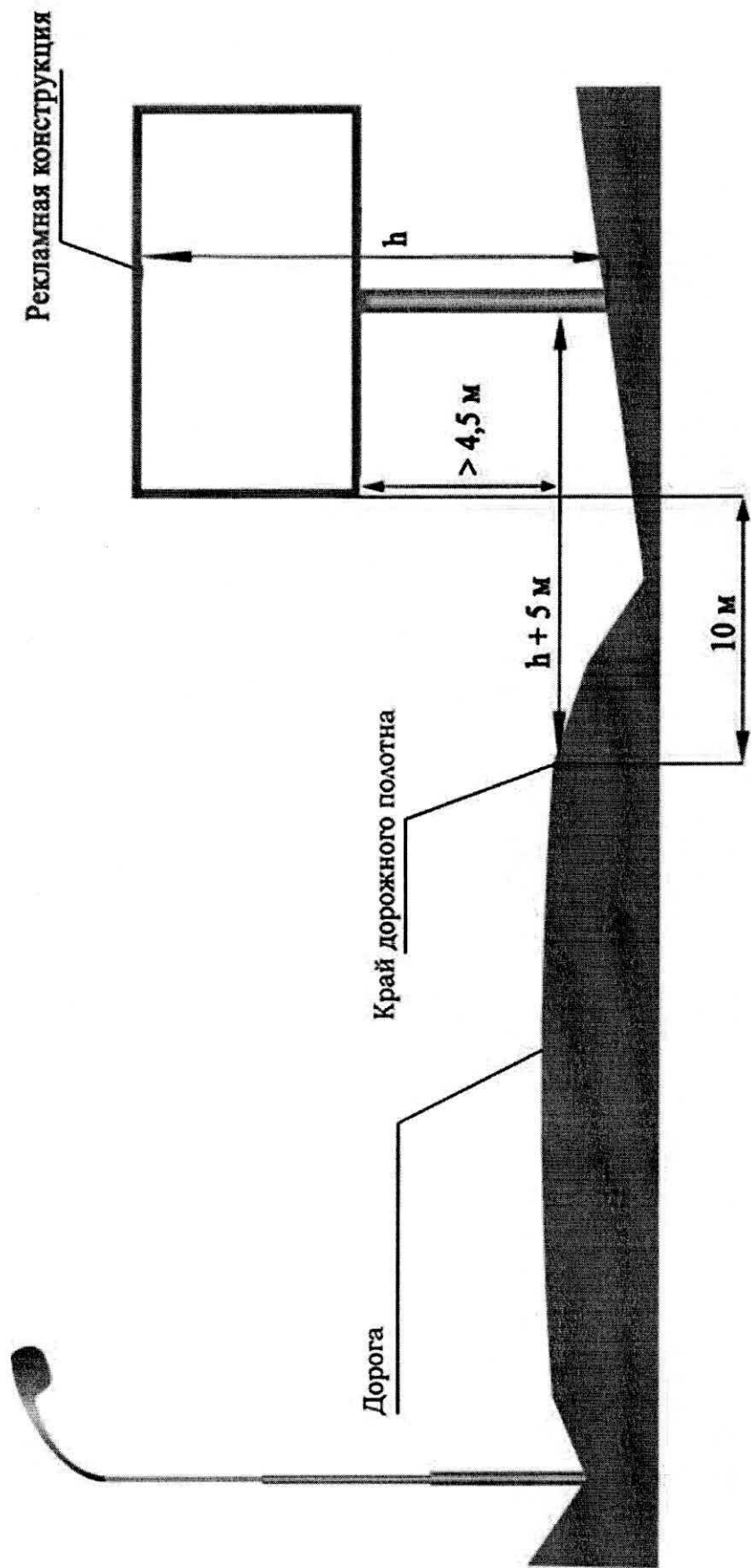
Обзорный план территории





Масштаб 1:3000

x=416399.72; y=1582164.57



Приложение № 2
к приказу Министерства
по управлению государственным
имуществом Свердловской области
от 14.10.2024 № 4901

Перечень мест размещения рекламных конструкций на территории автомобильной дороги «г. Асбест – р.п. Малышева»

В соответствии с требованиями Федерального закона от 13 марта 2006 года № 38-ФЗ «О рекламе» схема размещения рекламных конструкций на территории автомобильной дороги «г. Асбест – р.п. Малышева» определяет допустимые места для установки рекламных носителей. Радиус места установки конструкции на автомобильной дороге составляет 10 метров. Установка рекламной конструкции в границах диаметра, определенного схемой места, должна соответствовать требованиям ГОСТа 33027-2014 «Дороги автомобильные общего пользования. Требования к размещению средств наружной рекламы», технического регламента Таможенного союза «Безопасность автомобильных дорог» (ТР ТС 014/2011) и действующего законодательства по безопасности дорожного движения.

Номер	Адрес	Лист карты	Тип*	Вид	Размеры, м (высота* ширина)	Количество сторон	Ориентир места установки	
							северная широта	восточная долгота
280710	3 км + 658 м (справа)	Лист 1	1	Билборд (щит)	3x6	2	57.05927	61.40472
280711	3 км + 626 м (слева)	Лист 1	1	Билборд (щит)	3x6	2	57.05883	61.40448

*1 - Рекламные конструкции, монтируемые и располагаемые на внешних стенах, крышах и иных конструктивных элементах зданий, строений, сооружений или вне их