



ПРАВИТЕЛЬСТВО СВЕРДЛОВСКОЙ ОБЛАСТИ
УПРАВЛЕНИЕ ГОСУДАРСТВЕННОЙ ОХРАНЫ ОБЪЕКТОВ КУЛЬТУРНОГО НАСЛЕДИЯ
СВЕРДЛОВСКОЙ ОБЛАСТИ

ПРИКАЗ

08.09.2023

№ 555

г. Екатеринбург

**Об установлении объединенной зоны охраны объектов культурного наследия
федерального и регионального значения, расположенных по адресу
(местоположение): Свердловская область, г. Невьянск, и утверждении
требований к градостроительным регламентам в границах данной зоны**

В соответствии с Федеральным законом от 25 июня 2002 года № 73-ФЗ «Об объектах культурного наследия (памятниках истории и культуры) народов Российской Федерации», постановлением Правительства Российской Федерации от 12.09.2015 № 972 «Об утверждении Положения о зонах охраны объектов культурного наследия (памятников истории и культуры) народов Российской Федерации и о признании утратившими силу отдельных положений нормативных правовых актов Правительства Российской Федерации», приказом Федеральной службы государственной регистрации и картографии от 26.07.2022 № П/0292 «Об установлении формы графического описания местоположения границ населенных пунктов, территориальных зон, особо охраняемых природных территорий, зон с особыми условиями использования территории, формы текстового описания местоположения границ населенных пунктов, территориальных зон, требований к точности определения координат характерных точек границ населенных пунктов, территориальных зон, особо охраняемых природных территорий, зон с особыми условиями использования территории, формату электронного документа, содержащего сведения о границах населенных пунктов, территориальных зон, особо охраняемых природных территорий, зон с особыми условиями использования территории», Положением об Управлении государственной охраны объектов культурного наследия Свердловской области, утвержденным постановлением Правительства Свердловской области от 28.12.2015 № 1216-ПП «Об учреждении должностей государственной гражданской службы Свердловской области в Управлении государственной охраны объектов культурного наследия Свердловской области и утверждении Положения, предельного лимита штатной численности Управления государственной охраны объектов культурного наследия Свердловской области», статьей 20 Закона Свердловской области от 21 июня 2004 года № 12-ОЗ «О государственной охране объектов культурного наследия (памятников истории и культуры) в Свердловской области», на основании акта государственной историко-культурной экспертизы проекта объединенной зоны охраны объектов культурного наследия, расположенных в городе Невьянске Свердловской области: объект культурного наследия федерального значения «Наклонная башня Демидовых»

(Свердловская область, г. Невьянск), объекты культурного наследия регионального значения: «Производственный корпус Невьянского механического завода» (Свердловская область, г. Невьянск, механический завод), «Подсобное помещение литейного цеха Невьянского механического завода» (Свердловская область, г. Невьянск, механический завод), «Невьянский механический завод» (ансамбль в составе: «Кричный цех», «Плотина», «Электростанция», «Дымовая труба», «Преображенский собор») (Свердловская область, г. Невьянск, территория Невьянского механического завода), «Торговая лавка Пискунова» (Свердловская область, г. Невьянск, ул. Володарского, д. 1), «Дом торговца Громазова» (Свердловская область, г. Невьянск, ул. Карла Маркса, д. 4), «Здание гимназии – бывший купеческий особняк» (Свердловская область, г. Невьянск, ул. Карла Маркса, д. 6), «Жилой дом в «Кирпичном стиле» (Свердловская область, г. Невьянск, ул. Карла Маркса, д. 11), «Особняк Носова» (Свердловская область, г. Невьянск, ул. Кирова, д. 9), «Купеческий дом» (Свердловская область, г. Невьянск, ул. Кирова, д. 13–15), «Усадьба купца А.Л. Войтехова» (Свердловская область, г. Невьянск, ул. Кирова, д. 16–18) (ансамбль в составе: «Жилой дом» (Свердловская область, г. Невьянск, ул. Кирова, д. 18), «Лавка» (Свердловская область, г. Невьянск, ул. Кирова, д. 18), «Доходный дом» (Свердловская область, г. Невьянск, ул. Кирова, д. 16), «Особняк» (Свердловская область, г. Невьянск, ул. Кирова, д. 21), «Дом в стиле классицизма» (Свердловская область, г. Невьянск, ул. Кирова, д. 27), «Доходный дом» (Свердловская область, г. Невьянск, ул. Кирова, 34), «Жилой дом» (Свердловская область, г. Невьянск, ул. Кирова, д. 39), «Купеческий особняк И.З. Карпова» (Свердловская область, г. Невьянск, ул. Комсомольская, д. 3), «Усадьба купца Французова» (Свердловская область, г. Невьянск, ул. Комсомольская, д. 4), «Жилой дом» (Свердловская область, г. Невьянск, ул. Комсомольская, д. 6), «Торговая лавка» (Свердловская область, г. Невьянск, ул. Комсомольская, д. 6а), «Жилой дом» (Свердловская область, г. Невьянск, ул. Комсомольская, д. 14), «Городская усадьба золотопромышленника Подвинцева» (Свердловская область, г. Невьянск, ул. Комсомольская, д. 18), «Жилой дом» (Свердловская область, г. Невьянск, ул. Комсомольская, д. 21), «Жилой дом по «образцовым» фасадам» (Свердловская область, г. Невьянск, ул. Комсомольская, д. 23, д. 25), «Здание бывшей староверческой церкви» (Свердловская область, г. Невьянск, ул. Комсомольская, д. 37), «Жилой дом» (Свердловская область, г. Невьянск, ул. Кропоткина, д. 2), «Городская усадьба купца Селянина» (ансамбль в составе: «Жилой дом», «Флигель», «Хозпостройки») (Свердловская область, г. Невьянск, ул. Крылова, д. 1), «Царская» церковь» (Свердловская область, г. Невьянск, ул. Крылова, д. 20), «Купеческий особняк Власова» (Свердловская область, г. Невьянск, ул. Луначарского, д. 4), «Здание, в котором в годы Великой Отечественной войны размещался госпиталь» (Свердловская область, г. Невьянск, ул. Луначарского, д. 26), «Здание, в котором находился Невьянский городской окружной комитет коммунистического союза молодежи» (Свердловская область, г. Невьянск, ул. Матвеева, д. 6), «Ансамбль «Комплекс усадеб М.Д. Мередина и П.А. Нечкина» (ансамбль в составе: «Особняк с лавкой купца М.Д. Мередина», «Парикмахерская», «Жилой дом и лавка П.А. Нечкина») (Свердловская область, г. Невьянск, пр. Октябрьский, д. 3), «Особняк купца Пискунова» (Свердловская область, г. Невьянск, пр. Октябрьский, д. 15),

«Жилой дом» (Свердловская область, г. Невьянск, пр. Октябрьский, д. 19), «Купеческий дом» (Свердловская область, г. Невьянск, ул. Профсоюзов, д. 1), «Купеческий особняк» (Свердловская область, г. Невьянск, ул. Профсоюзов, д. 4), «Особняк купца Дождева» (Свердловская область, г. Невьянск, ул. Советская, д. 16), «Постоялый двор» (Свердловская область, г. Невьянск, ул. 1905 г., д. 4), «Жилой дом» (Свердловская область, г. Невьянск, ул. Урицкого, д. 1), «Жилой дом» (Свердловская область, г. Невьянск, ул. Энгельса, д. 18), «Комплекс» (Свердловская область, г. Невьянск, ул. Энгельса, д. 40–42) (ансамбль в составе: «Жилой дом» (Свердловская область, г. Невьянск, ул. Энгельса, д. 40) и «Жилой дом» (Свердловская область, г. Невьянск, ул. Энгельса, д. 42)), выданного экспертами по проведению историко-культурной экспертизы Хаутиевым Ш.М., Месечан Э.И., Каргиновым М.Д., от 20.12.2022 и письма Министерства культуры Российской Федерации от 16.06.2023 № 13580-12-02, в целях обеспечения сохранности объектов культурного наследия федерального и регионального значения

ПРИКАЗЫВАЮ:

1. Установить перечень объектов культурного наследия федерального и регионального значения, расположенных по адресу (местоположение): Свердловская область, г. Невьянск, в отношении которых устанавливается объединенная зона охраны и утверждаются требования к градостроительным регламентам в границах данной зоны (приложение № 1).

2. Установить объединенную зону охраны объектов культурного наследия федерального и регионального значения, расположенных по адресу (местоположение): Свердловская область, г. Невьянск (приложение № 2).

3. Утвердить требования к градостроительным регламентам в границах объединенной зоны охраны объектов культурного наследия федерального и регионального значения, расположенных по адресу (местоположение): Свердловская область, г. Невьянск (приложение № 3).

4. Начальнику отдела государственной охраны объектов культурного наследия Управления государственной охраны объектов культурного наследия Свердловской области Семерикову М.А. обеспечить:

1) размещение информации об установленной объединенной зоне охраны объектов культурного наследия федерального и регионального значения в федеральной государственной информационной системе территориального планирования и едином государственном реестре объектов культурного наследия (памятников истории и культуры) народов Российской Федерации;

2) направление сведений о наличии объединенной зоны охраны объектов культурного наследия федерального и регионального значения в орган, осуществляющий деятельность по ведению государственного кадастра недвижимости;

3) направление копии настоящего приказа в течение 7 дней с даты вступления его в силу в Администрацию Невьянского городского округа;

4) направление копии настоящего приказа в течение 15 дней с даты вступления его в силу в Министерство культуры Российской Федерации.

4. Возмещение убытков, причиненных в связи с установлением объединенной зоны охраны объектов культурного наследия федерального и регионального значения, осуществляется в соответствии с действующим законодательством.

5. Контроль за исполнением настоящего приказа возложить на Заместителя начальника Управления государственной охраны объектов культурного наследия Свердловской области А.А. Кульпину.

6. Настоящий приказ опубликовать на «Официальном интернет-портале правовой информации Свердловской области» (www.pravo.gov66.ru) и на официальном сайте Управления государственной охраны объектов культурного наследия Свердловской области в информационно-телекоммуникационной сети «Интернет» (www.okn.midural.ru).

Начальник Управления



Е.Г. Рябинин

Приложение № 1
к приказу Управления государственной
охраны объектов культурного наследия
Свердловской области
от 08.09.2023 № 555

ПЕРЕЧЕНЬ

**объектов культурного наследия федерального и регионального значения,
расположенных по адресу (местоположение): Свердловская область,
г. Невьянск, в отношении которых устанавливается объединенная зона
охраны и утверждаются требования к градостроительным регламентам
в границах данной зоны**

Объединенная зона охраны устанавливается и требования к градостроительным регламентам в границах данной зоны утверждаются в отношении объекта культурного наследия федерального значения «Наклонная башня Демидовых», расположенного по адресу (местоположение): Свердловская область, г. Невьянск, и следующих объектов культурного наследия регионального значения:

1) «Производственный корпус Невьянского механического завода», расположенного по адресу (местоположение): Свердловская область, г. Невьянск, механический завод;

2) «Подсобное помещение литейного цеха Невьянского механического завода», расположенного по адресу (местоположение): Свердловская область, г. Невьянск, механический завод;

3) «Невьянский механический завод» и входящих в его состав объектов культурного наследия регионального значения «Кричный цех», «Плотина», «Электростанция», «Дымовая труба» и «Преображенский собор», расположенных по адресу (местоположение): Свердловская область, г. Невьянск, территория Невьянского механического завода;

4) «Торговая лавка Пискунова», расположенного по адресу: Свердловская область, г. Невьянск, ул. Володарского, д. 1;

5) «Дом торговца Громазова», расположенного по адресу: Свердловская область, г. Невьянск, ул. Карла Маркса, д. 4;

6) «Здание гимназии – бывший купеческий особняк», расположенного по адресу: Свердловская область, г. Невьянск, ул. Карла Маркса, д. 6;

7) «Жилой дом в «Кирпичном стиле», расположенного по адресу: Свердловская область, г. Невьянск, ул. Карла Маркса, д. 11;

8) «Особняк Носова», расположенного по адресу: Свердловская область, г. Невьянск, ул. Кирова, д. 9;

9) «Купеческий дом», расположенного по адресу: Свердловская область, г. Невьянск, ул. Кирова, д. 13–15;

10) «Усадьба купца А.Л. Войтехова», расположенного по адресу: Свердловская область, г. Невьянск, ул. Кирова, д. 16–18, и входящих в его состав объектов культурного наследия регионального значения «Жилой дом» и «Лавка»,

расположенных по адресу: Свердловская область, г. Невьянск, ул. Кирова, д. 18, и «Доходный дом», расположенного по адресу: Свердловская область, г. Невьянск, ул. Кирова, д. 16;

11) «Особняк», расположенного по адресу: Свердловская область, г. Невьянск, ул. Кирова, д. 21;

12) «Дом в стиле классицизма», расположенного по адресу: Свердловская область, г. Невьянск, ул. Кирова, д. 27;

13) «Доходный дом», расположенного по адресу: Свердловская область, г. Невьянск, ул. Кирова, д. 34;

14) «Жилой дом», расположенного по адресу: Свердловская область, г. Невьянск, ул. Кирова, д. 39;

15) «Купеческий особняк И.З. Карпова», расположенного по адресу: Свердловская область, г. Невьянск, ул. Комсомольская, д. 3;

16) «Усадьба купца Французова», расположенного по адресу: Свердловская область, г. Невьянск, ул. Комсомольская, д. 4;

17) «Жилой дом», расположенного по адресу: Свердловская область, г. Невьянск, ул. Комсомольская, д. 6;

18) «Торговая лавка», расположенного по адресу: Свердловская область, г. Невьянск, ул. Комсомольская, д. 6а;

19) «Жилой дом», расположенного по адресу: Свердловская область, г. Невьянск, ул. Комсомольская, д. 14;

20) «Городская усадьба золотопромышленника Подвинцева», расположенного по адресу: Свердловская область, г. Невьянск, ул. Комсомольская, д. 18;

21) «Жилой дом», расположенного по адресу: Свердловская область, г. Невьянск, ул. Комсомольская, д. 21;

22) «Жилой дом по «образцовым» фасадам», расположенного по адресу: Свердловская область, г. Невьянск, ул. Комсомольская, д. 23–25;

23) «Здание бывшей староверческой церкви», расположенного по адресу: Свердловская область, г. Невьянск, ул. Комсомольская, д. 37;

24) «Жилой дом», расположенного по адресу: Свердловская область, г. Невьянск, ул. Кропоткина, д. 2;

25) «Городская усадьба купца Селянина» и входящих в его состав объектов культурного наследия регионального значения «Жилой дом», «Флигель» и «Хозпостройки», расположенных по адресу: Свердловская область, г. Невьянск, ул. Крылова, д. 1;

26) «Царская» церковь», расположенного по адресу: Свердловская область, г. Невьянск, ул. Крылова, д. 20;

27) «Купеческий особняк Власова», расположенного по адресу: Свердловская область, г. Невьянск, ул. Луначарского, д. 4;

28) «Здание, в котором в годы Великой Отечественной войны размещался госпиталь», расположенного по адресу: Свердловская область, Невьянск, ул. Луначарского, д. 26;

29) «Здание, в котором находился Невьянский городской окружной комитет коммунистического союза молодежи», расположенного по адресу: Свердловская область, г. Невьянск, ул. Матвеева, д. 6;

30) «Ансамбль «Комплекс усадеб М.Д. Мередина и П.А. Нечкина» и входящих в его состав объектов культурного наследия регионального значения «Особняк с лавкой купца М.Д. Мередина», «Парикмахерская», «Жилой дом и лавка П.А. Нечкина», расположенных по адресу: Свердловская область, г. Невьянск, пр. Октябрьский, д. 3;

31) «Особняк купца Пискунова», расположенного по адресу: Свердловская область, г. Невьянск, пр. Октябрьский, д. 15;

32) «Жилой дом», расположенного по адресу: Свердловская область, г. Невьянск, пр. Октябрьский, д. 19;

33) «Купеческий дом», расположенного по адресу: Свердловская область, г. Невьянск, ул. Профсоюзов, д. 1;

34) «Купеческий особняк», расположенного по адресу: Свердловская область, г. Невьянск, ул. Профсоюзов, д. 4;

35) «Особняк купца Дождева», расположенного по адресу: Свердловская область, г. Невьянск, ул. Советская, д. 16;

36) «Постоялый двор», расположенного по адресу: Свердловская область, г. Невьянск, ул. 1905 г., д. 4;

37) «Жилой дом», расположенного по адресу: Свердловская область, г. Невьянск, ул. Урицкого, д. 1;

38) «Жилой дом», расположенного по адресу: Свердловская область, г. Невьянск, ул. Энгельса, д. 18;

39) «Комплекс», расположенного по адресу: Свердловская область, г. Невьянск, Энгельса, д. 40–42, и входящих в его состав объектов культурного наследия регионального значения «Жилой дом», расположенного по адресу: Свердловская область, г. Невьянск, ул. Энгельса, д. 40, и «Жилой дом», расположенного по адресу: Свердловская область, г. Невьянск, ул. Энгельса, д. 42.

Приложение № 2
к приказу Управления государственной охраны
объектов культурного наследия Свердловской области
от 08.09.2023 № 555

ОБЪЕДИНЕННАЯ ЗОНА ОХРАНЫ
объектов культурного наследия федерального и регионального значения, расположенных по адресу
(местоположение): Свердловская область, г. Невьянск

Объект культурного наследия федерального значения «Наклонная башня Демидовых», расположенный по адресу (местоположение): Свердловская область, г. Невьянск, находится под государственной охраной в соответствии с постановлением Совета Министров РСФСР от 04.12.1974 № 624 «О дополнении и частичном изменении постановления Совета Министров РСФСР от 30 августа 1960 г. № 1327 «О дальнейшем улучшении дела охраны памятников культуры в РСФСР», объекты культурного наследия регионального значения «Производственный корпус Невьянского механического завода», расположенный по адресу (местоположение): Свердловская область, г. Невьянск, механический завод, и «Подсобное помещение литейного цеха Невьянского механического завода», расположенный по адресу (местоположение): Свердловская область, г. Невьянск, механический завод, находятся под государственной охраной в соответствии с решением Исполнительного комитета Свердловского областного Совета депутатов трудящихся от 05.08.1971 № 636 «О состоянии и мерах улучшения охраны и пропаганды памятников истории и культуры в области», объекты культурного наследия регионального значения «Невьянский механический завод» и входящие в его состав объекты культурного наследия регионального значения «Кричный цех», «Плотина», «Электростанция», «Дымовая труба» и «Преображенский собор», расположенные по адресу (местоположение): Свердловская область, г. Невьянск, территория Невьянского механического завода, «Торговая лавка Пискунова», расположенный по адресу: Свердловская область, г. Невьянск, ул. Володарского, д. 1, «Дом торговца Громазова», расположенный по адресу: Свердловская область, г. Невьянск, ул. Карла Маркса, д. 4, «Здание гимназии – бывший купеческий особняк», расположенный по адресу: Свердловская область, г. Невьянск, ул. Карла Маркса, д. 6, «Жилой дом в «Кирпичном стиле», расположенный по адресу: Свердловская область, г. Невьянск, ул. Карла Маркса, д. 11, «Особняк Носова», расположенный по адресу: Свердловская область, г. Невьянск, ул. Кирова, д. 9, «Купеческий дом»,

расположенный по адресу: Свердловская область, г. Невьянск, ул. Кирова, д. 13–15, «Усадьба купца А.Л. Войтехова», расположенный по адресу: Свердловская область, г. Невьянск, ул. Кирова, д. 16–18, и входящие в его состав объекты культурного наследия регионального значения «Жилой дом» и «Лавка», расположенные по адресу: Свердловская область, г. Невьянск, ул. Кирова, д. 18, и «Доходный дом», расположенный по адресу: Свердловская область, г. Невьянск, ул. Кирова, д. 16, «Особняк», расположенный по адресу: Свердловская область, г. Невьянск, ул. Кирова, д. 21, «Дом в стиле классицизма», расположенный по адресу: Свердловская область, г. Невьянск, ул. Кирова, д. 27, «Доходный дом», расположенный по адресу: Свердловская область, г. Невьянск, ул. Кирова, д. 34, «Жилой дом», расположенный по адресу: Свердловская область, г. Невьянск, ул. Кирова, д. 39, «Купеческий особняк И.З. Карпова», расположенный по адресу: Свердловская область, г. Невьянск, ул. Комсомольская, д. 3, «Усадьба купца Французова», расположенный по адресу: Свердловская область, г. Невьянск, ул. Комсомольская, д. 4, «Жилой дом», расположенный по адресу: Свердловская область, г. Невьянск, ул. Комсомольская, д. 6, «Торговая лавка», расположенный по адресу: Свердловская область, г. Невьянск, ул. Комсомольская, д. 6а, «Жилой дом», расположенный по адресу: Свердловская область, г. Невьянск, ул. Комсомольская, д. 14, «Городская усадьба золотопромышленника Подвинцева», расположенный по адресу: Свердловская область, г. Невьянск, ул. Комсомольская, д. 18, «Жилой дом», расположенный по адресу: Свердловская область, г. Невьянск, ул. Комсомольская, д. 21, «Жилой дом по «образцовым» фасадам», расположенный по адресу: Свердловская область, г. Невьянск, ул. Комсомольская, д. 23–25, «Здание бывшей староверческой церкви», расположенный по адресу: Свердловская область, г. Невьянск, ул. Комсомольская, д. 37, «Жилой дом», расположенный по адресу: Свердловская область, г. Невьянск, ул. Кропоткина, д. 2, «Городская усадьба купца Селянина» и входящие в его состав объекты культурного наследия регионального значения «Жилой дом», «Флигель» и «Хозпостройки», расположенные по адресу: Свердловская область, г. Невьянск, ул. Крылова, д. 1, «Царская» церковь», расположенный по адресу: Свердловская область, г. Невьянск, ул. Крылова, д. 20, «Купеческий особняк Власова», расположенный по адресу: Свердловская область, г. Невьянск, ул. Луначарского, д. 4, «Здание, в котором в годы Великой Отечественной войны размещался госпиталь», расположенный по адресу: Свердловская область, г. Невьянск, ул. Луначарского, д. 26, «Здание, в котором находился Невьянский городской окружной комитет коммунистического союза молодежи», расположенный по адресу: Свердловская область, г. Невьянск, ул. Матвеева, д. 6, «Ансамбль «Комплекс усадеб М.Д. Мередина и П.А. Нечкина» и входящие в его состав объекты культурного наследия регионального значения «Особняк с лавкой купца М.Д. Мередина», «Парикмахерская» и «Жилой дом и лавка П.А. Нечкина», расположенные по адресу: Свердловская область, г. Невьянск, пр. Октябрьский, д. 3, «Особняк купца Пискунова», расположенный по адресу: Свердловская область, г. Невьянск, пр. Октябрьский, д. 15, «Жилой дом», расположенного по адресу: Свердловская область, г. Невьянск, пр. Октябрьский, д. 19, «Купеческий дом», расположенный

по адресу: Свердловская область, г. Невьянск, ул. Профсоюзов, д. 1, «Купеческий особняк», расположенный по адресу: Свердловская область, г. Невьянск, ул. Профсоюзов, д. 4, «Особняк купца Дождева», расположенный по адресу: Свердловская область, г. Невьянск, ул. Советская, д. 16, «Постоялый двор», расположенный по адресу: Свердловская область, г. Невьянск, ул. 1905 г., д. 4, «Жилой дом», расположенный по адресу: Свердловская область, г. Невьянск, ул. Урицкого, д. 1, «Жилой дом», расположенный по адресу: Свердловская область, г. Невьянск, ул. Энгельса, д. 18, и «Комплекс», расположенный по адресу: Свердловская область, г. Невьянск, Энгельса, д. 40–42, и входящие в его состав объекты культурного наследия регионального значения «Жилой дом», расположенный по адресу: Свердловская область, г. Невьянск, ул. Энгельса, д. 40, и «Жилой дом», расположенный по адресу: Свердловская область, г. Невьянск, ул. Энгельса, д. 42, находятся под государственной охраной в соответствии с решением Исполнительного комитета Свердловского областного Совета народных депутатов от 18.02.1991 № 75 «О взятии под государственную охрану памятников истории и культуры Свердловской области» (далее – объекты культурного наследия).

Объединенная зона охраны объектов культурного наследия (далее – объект) определена в соответствии с проектом (шифр 1.1-529-21.22-ПОЗО-УЧ), разработанным государственным бюджетным учреждением культуры Свердловской области «Научно-производственный центр по охране и использованию памятников истории и культуры Свердловской области» в 2022 году.

Раздел 1. Сведения об объекте

№ п/п	Характеристики объекта	Описание характеристик
1	2	3
1.	Местоположение объекта	Свердловская область, г. Невьянск
2.	Площадь объекта +/- величина погрешности определения площади (Р +/- Дельта Р)	–
3.	Иные характеристики объекта	Устанавливается следующий состав объекта: единая охранная зона объектов культурного наследия (далее – ЕОЗ), единая зона регулирования застройки и хозяйственной деятельности объектов культурного наследия с выделением следующих подзон: единая зона регулирования застройки и хозяйственной

	деятельности объектов культурного наследия 1 (далее – ЕЗРЗ-1), единая зона регулирования застройки и хозяйственной деятельности объектов культурного наследия 2 (далее – ЕЗРЗ-2), единая зона регулирования застройки и хозяйственной деятельности объектов культурного наследия 3 (далее – ЕЗРЗ-3) и единая зона регулирования застройки и хозяйственной деятельности объектов культурного наследия 4 (далее – ЕЗРЗ-4), и единая зона охраняемого природного ландшафта (далее – ЕЗОПЛ).
--	--

Раздел 2. Сведения о местоположении границ объекта

1. Система координат – местная система координат Свердловской области					
2. Сведения о характерных точках границ объекта					
Обозначение характерных точек границ	Координаты, м		Метод определения координат характерной точки	Средняя квадратическая погрешность положения характерной точки (Mt), м	Описание обозначения точки на местности (при наличии)
	X	Y			
1	2	3	4	5	6
–	–	–	–	–	–
3. Сведения о характерных точках части (частей) границы объекта					
Обозначение характерных точек границ	Координаты, м		Метод определения координат характерной точки	Средняя квадратическая погрешность положения характерной точки (Mt), м	Описание обозначения точки на местности (при наличии)
	X	Y			
1	2	3	4	5	6
Часть № 1. ЕОЗ					
Участок 1					
Внешний контур					
1	464223.97	1509972.66	картометрический метод	1,0	–
2	464181.16	1509955.81	картометрический метод	1,0	–
3	464184.63	1509945.99	картометрический метод	1,0	–

1	2	3	4	5	6
4	464124.37	1509922.01	картометрический метод	1,0	—
5	464075.37	1509905.52	картометрический метод	1,0	—
6	464026.01	1509885.84	картометрический метод	1,0	—
7	464027.05	1509869.96	картометрический метод	1,0	—
8	464046.37	1509873.57	картометрический метод	1,0	—
9	464048.29	1509857.04	картометрический метод	1,0	—
10	464037.59	1509856.24	картометрический метод	1,0	—
11	464040.17	1509827.22	картометрический метод	1,0	—
12	464026.10	1509826.73	картометрический метод	1,0	—
13	464024.56	1509857.70	картометрический метод	1,0	—
14	464015.35	1509857.24	картометрический метод	1,0	—
15	464016.30	1509839.28	картометрический метод	1,0	—
16	464001.50	1509837.72	картометрический метод	1,0	—
17	464000.06	1509852.42	картометрический метод	1,0	—
18	463950.41	1509850.14	картометрический метод	1,0	—
19	463889.66	1509868.34	картометрический метод	1,0	—
20	463848.59	1509882.42	картометрический метод	1,0	—
21	463787.40	1509901.25	картометрический метод	1,0	—
22	463755.86	1509919.28	картометрический метод	1,0	—
23	463724.53	1509945.73	картометрический метод	1,0	—
24	463666.10	1509985.38	картометрический метод	1,0	—
25	463629.33	1510012.25	картометрический метод	1,0	—
26	463584.02	1510012.96	картометрический метод	1,0	—
27	463584.45	1510069.10	картометрический метод	1,0	—
28	463583.94	1510125.71	картометрический метод	1,0	—
29	463566.45	1510125.48	картометрический метод	1,0	—
30	463558.37	1510128.89	картометрический метод	1,0	—

1	2	3	4	5	6
31	463565.18	1510147.70	картометрический метод	1,0	—
32	463546.38	1510154.49	картометрический метод	1,0	—
33	463539.58	1510135.68	картометрический метод	1,0	—
34	463507.60	1510145.56	картометрический метод	1,0	—
35	463505.37	1510138.63	картометрический метод	1,0	—
36	463471.88	1510144.83	картометрический метод	1,0	—
37	463468.70	1510109.86	картометрический метод	1,0	—
38	463468.15	1510090.24	картометрический метод	1,0	—
39	463468.08	1510058.45	картометрический метод	1,0	—
40	463468.02	1510034.10	картометрический метод	1,0	—
41	463476.52	1509934.93	картометрический метод	1,0	—
42	463479.65	1509901.11	картометрический метод	1,0	—
43	463480.64	1509878.44	картометрический метод	1,0	—
44	463504.60	1509880.04	картометрический метод	1,0	—
45	463507.35	1509839.49	картометрический метод	1,0	—
46	463486.25	1509838.34	картометрический метод	1,0	—
47	463461.82	1509837.01	картометрический метод	1,0	—
48	463456.50	1509906.47	картометрический метод	1,0	—
49	463382.19	1509903.38	картометрический метод	1,0	—
50	463380.67	1509931.32	картометрический метод	1,0	—
51	463425.02	1509935.65	картометрический метод	1,0	—
52	463454.60	1509937.59	картометрический метод	1,0	—
53	463453.30	1509958.26	картометрический метод	1,0	—
54	463454.46	1509958.28	картометрический метод	1,0	—
55	463453.87	1509978.58	картометрический метод	1,0	—
56	463450.73	1509978.54	картометрический метод	1,0	—
57	463450.28	1510009.68	картометрический метод	1,0	—

1	2	3	4	5	6
58	463445.73	1510009.69	картометрический метод	1,0	—
59	463445.35	1510036.00	картометрический метод	1,0	—
60	463417.41	1510036.85	картометрический метод	1,0	—
61	463377.17	1510038.62	картометрический метод	1,0	—
62	463378.59	1510068.93	картометрический метод	1,0	—
63	463408.67	1510066.37	картометрический метод	1,0	—
64	463408.88	1510077.37	картометрический метод	1,0	—
65	463415.23	1510077.32	картометрический метод	1,0	—
66	463415.61	1510100.46	картометрический метод	1,0	—
67	463441.87	1510099.48	картометрический метод	1,0	—
68	463452.51	1510185.62	картометрический метод	1,0	—
69	463344.25	1510213.53	картометрический метод	1,0	—
70	463341.61	1510196.53	картометрический метод	1,0	—
71	463330.10	1510108.66	картометрический метод	1,0	—
72	463327.32	1510073.80	картометрический метод	1,0	—
73	463298.08	1510077.53	картометрический метод	1,0	—
74	463301.55	1510107.62	картометрический метод	1,0	—
75	463313.00	1510177.55	картометрический метод	1,0	—
76	463297.88	1510179.83	картометрический метод	1,0	—
77	463298.53	1510183.70	картометрический метод	1,0	—
78	463313.50	1510180.59	картометрический метод	1,0	—
79	463321.42	1510219.86	картометрический метод	1,0	—
80	463311.36	1510222.02	картометрический метод	1,0	—
81	463296.72	1510226.01	картометрический метод	1,0	—
82	463281.51	1510230.15	картометрический метод	1,0	—
83	463275.22	1510207.40	картометрический метод	1,0	—
84	463285.97	1510204.39	картометрический метод	1,0	—

1	2	3	4	5	6
85	463283.62	1510192.00	картометрический метод	1,0	—
86	463283.16	1510189.43	картометрический метод	1,0	—
87	463264.41	1510194.57	картометрический метод	1,0	—
88	463273.17	1510228.52	картометрический метод	1,0	—
89	463194.11	1510249.43	картометрический метод	1,0	—
90	463199.52	1510275.06	картометрический метод	1,0	—
91	463211.41	1510272.98	картометрический метод	1,0	—
92	463214.05	1510289.25	картометрический метод	1,0	—
93	463214.96	1510299.23	картометрический метод	1,0	—
94	463221.46	1510297.95	картометрический метод	1,0	—
95	463228.77	1510295.66	картометрический метод	1,0	—
96	463228.63	1510293.81	картометрический метод	1,0	—
97	463232.48	1510293.52	картометрический метод	1,0	—
98	463233.43	1510296.99	картометрический метод	1,0	—
99	463249.14	1510293.26	картометрический метод	1,0	—
100	463254.97	1510291.87	картометрический метод	1,0	—
101	463253.42	1510283.14	картометрический метод	1,0	—
102	463217.70	1510289.27	картометрический метод	1,0	—
103	463214.41	1510270.38	картометрический метод	1,0	—
104	463250.55	1510264.40	картометрический метод	1,0	—
105	463251.66	1510271.67	картометрический метод	1,0	—
106	463281.36	1510266.09	картометрический метод	1,0	—
107	463282.93	1510274.31	картометрический метод	1,0	—
108	463320.76	1510267.08	картометрический метод	1,0	—
109	463324.54	1510286.86	картометрический метод	1,0	—
110	463361.50	1510279.55	картометрический метод	1,0	—
111	463371.46	1510324.00	картометрический метод	1,0	—

1	2	3	4	5	6
112	463333.31	1510330.77	картометрический метод	1,0	—
113	463298.12	1510338.72	картометрический метод	1,0	—
114	463301.52	1510355.92	картометрический метод	1,0	—
115	463334.70	1510348.64	картометрический метод	1,0	—
116	463333.84	1510344.50	картометрический метод	1,0	—
117	463356.19	1510339.79	картометрический метод	1,0	—
118	463356.99	1510343.68	картометрический метод	1,0	—
119	463375.32	1510339.91	картометрический метод	1,0	—
120	463400.95	1510446.61	картометрический метод	1,0	—
121	463419.43	1510441.65	картометрический метод	1,0	—
122	463390.07	1510314.41	картометрический метод	1,0	—
123	463492.23	1510280.65	картометрический метод	1,0	—
124	463490.53	1510269.93	картометрический метод	1,0	—
125	463531.69	1510256.68	картометрический метод	1,0	—
126	463625.83	1510226.36	картометрический метод	1,0	—
127	463623.34	1510217.53	картометрический метод	1,0	—
128	463669.80	1510204.11	картометрический метод	1,0	—
129	463723.95	1510275.75	картометрический метод	1,0	—
130	463776.61	1510348.36	картометрический метод	1,0	—
131	463792.89	1510371.47	картометрический метод	1,0	—
132	463804.64	1510387.36	картометрический метод	1,0	—
133	463841.52	1510435.98	картометрический метод	1,0	—
134	463887.45	1510497.00	картометрический метод	1,0	—
135	463984.87	1510590.73	картометрический метод	1,0	—
136	464008.08	1510567.96	картометрический метод	1,0	—
137	463976.22	1510535.38	картометрический метод	1,0	—
138	463964.57	1510546.74	картометрический метод	1,0	—

1	2	3	4	5	6
139	463945.84	1510526.85	картометрический метод	1,0	–
140	463962.17	1510511.52	картометрический метод	1,0	–
141	463970.49	1510503.56	картометрический метод	1,0	–
142	463951.03	1510484.13	картометрический метод	1,0	–
143	463929.35	1510505.40	картометрический метод	1,0	–
144	463910.19	1510486.36	картометрический метод	1,0	–
145	463901.08	1510476.40	картометрический метод	1,0	–
146	463914.54	1510464.13	картометрический метод	1,0	–
147	463937.70	1510443.05	картометрический метод	1,0	–
148	463950.49	1510457.10	картометрический метод	1,0	–
149	463954.18	1510461.14	картометрический метод	1,0	–
150	463964.81	1510451.59	картометрический метод	1,0	–
151	463938.31	1510421.68	картометрический метод	1,0	–
152	463891.19	1510463.73	картометрический метод	1,0	–
153	463819.62	1510377.17	картометрический метод	1,0	–
154	463816.55	1510372.61	картометрический метод	1,0	–
155	463807.69	1510360.87	картометрический метод	1,0	–
156	463794.84	1510335.43	картометрический метод	1,0	–
157	463794.29	1510333.78	картометрический метод	1,0	–
158	463778.98	1510314.70	картометрический метод	1,0	–
159	463792.14	1510304.52	картометрический метод	1,0	–
160	463784.97	1510294.38	картометрический метод	1,0	–
161	463788.57	1510291.76	картометрический метод	1,0	–
162	463781.29	1510281.53	картометрический метод	1,0	–
163	463765.00	1510293.73	картометрический метод	1,0	–
164	463740.09	1510258.59	картометрический метод	1,0	–
165	463752.91	1510248.72	картометрический метод	1,0	–

1	2	3	4	5	6
166	463757.15	1510253.39	картометрический метод	1,0	–
167	463786.65	1510227.41	картометрический метод	1,0	–
168	463781.20	1510220.23	картометрический метод	1,0	–
169	463800.12	1510205.85	картометрический метод	1,0	–
170	463816.04	1510226.69	картометрический метод	1,0	–
171	463870.05	1510183.83	картометрический метод	1,0	–
172	463902.71	1510159.97	картометрический метод	1,0	–
173	463924.35	1510196.17	картометрический метод	1,0	–
174	463943.54	1510222.24	картометрический метод	1,0	–
175	463951.61	1510215.54	картометрический метод	1,0	–
176	463909.48	1510156.55	картометрический метод	1,0	–
177	463899.83	1510137.47	картометрический метод	1,0	–
178	463953.04	1510112.74	картометрический метод	1,0	–
179	463965.07	1510141.50	картометрический метод	1,0	–
180	464004.05	1510126.64	картометрический метод	1,0	–
181	464000.06	1510116.12	картометрический метод	1,0	–
182	464003.80	1510114.81	картометрический метод	1,0	–
183	464000.20	1510105.74	картометрический метод	1,0	–
184	464002.15	1510104.94	картометрический метод	1,0	–
185	463998.29	1510095.48	картометрический метод	1,0	–
186	464023.20	1510085.33	картометрический метод	1,0	–
187	464028.66	1510099.82	картометрический метод	1,0	–
188	464038.19	1510096.56	картометрический метод	1,0	–
189	464031.86	1510082.26	картометрический метод	1,0	–
190	464163.39	1510015.63	картометрический метод	1,0	–
191	464181.09	1510046.01	картометрический метод	1,0	–
192	464186.75	1510055.04	картометрический метод	1,0	–

1	2	3	4	5	6
193	464223.66	1510025.15	картометрический метод	1,0	—
194	464201.85	1510001.87	картометрический метод	1,0	—
195	464198.90	1509996.38	картометрический метод	1,0	—
196	464220.39	1509985.13	картометрический метод	1,0	—
1	464223.97	1509972.66	картометрический метод	1,0	—
Внутренний контур					
Участок 1					
197	464165.84	1510005.73	картометрический метод	1,0	—
198	464193.36	1509991.33	картометрический метод	1,0	—
199	464201.56	1510006.30	картометрический метод	1,0	—
200	464198.21	1510008.14	картометрический метод	1,0	—
201	464208.89	1510028.55	картометрический метод	1,0	—
202	464184.50	1510041.42	картометрический метод	1,0	—
197	464165.84	1510005.73	картометрический метод	1,0	—
Участок 2					
203	464105.14	1509939.46	картометрический метод	1,0	—
204	464105.07	1509954.40	картометрический метод	1,0	—
205	464092.86	1509956.31	картометрический метод	1,0	—
206	464091.40	1509934.67	картометрический метод	1,0	—
203	464105.14	1509939.46	картометрический метод	1,0	—
Участок 3					
207	463939.37	1510021.22	картометрический метод	1,0	—
208	463937.44	1510001.18	картометрический метод	1,0	—
209	463943.98	1509950.43	картометрический метод	1,0	—
210	463948.46	1509919.09	картометрический метод	1,0	—
211	463947.20	1509918.92	картометрический метод	1,0	—
212	463951.09	1509882.46	картометрический метод	1,0	—

1	2	3	4	5	6
213	463967.86	1509884.93	картометрический метод	1,0	–
214	463964.17	1509918.04	картометрический метод	1,0	–
215	463967.13	1509918.74	картометрический метод	1,0	–
216	463970.80	1509890.58	картометрический метод	1,0	–
217	464018.94	1509908.22	картометрический метод	1,0	–
218	464076.00	1509930.99	картометрический метод	1,0	–
219	464076.84	1509954.14	картометрический метод	1,0	–
220	464076.97	1509957.23	картометрический метод	1,0	–
221	464084.56	1509955.07	картометрический метод	1,0	–
222	464085.44	1509957.54	картометрический метод	1,0	–
223	464089.29	1509956.40	картометрический метод	1,0	–
224	464090.63	1509960.91	картометрический метод	1,0	–
225	464104.98	1509957.08	картометрический метод	1,0	–
226	464112.53	1509977.79	картометрический метод	1,0	–
227	464127.82	1510007.70	картометрический метод	1,0	–
228	464019.78	1510061.78	картометрический метод	1,0	–
229	463996.36	1510075.88	картометрический метод	1,0	–
230	463956.32	1510089.14	картометрический метод	1,0	–
231	463939.38	1510037.26	картометрический метод	1,0	–
232	463936.10	1510021.72	картометрический метод	1,0	–
207	463939.37	1510021.22	картометрический метод	1,0	–
Участок 4					
233	463963.33	1510108.46	картометрический метод	1,0	–
234	463985.53	1510099.80	картометрический метод	1,0	–
235	463994.33	1510121.35	картометрический метод	1,0	–
236	463971.78	1510130.51	картометрический метод	1,0	–
233	463963.33	1510108.46	картометрический метод	1,0	–

1	2	3	4	5	6
Участок 5					
237	463852.74	1509906.59	картометрический метод	1,0	—
238	463921.50	1509888.32	картометрический метод	1,0	—
239	463927.95	1509926.17	картометрический метод	1,0	—
240	463922.08	1509999.97	картометрический метод	1,0	—
241	463900.72	1510005.14	картометрический метод	1,0	—
242	463887.53	1509947.82	картометрический метод	1,0	—
243	463875.59	1509950.46	картометрический метод	1,0	—
244	463871.92	1509949.07	картометрический метод	1,0	—
245	463870.68	1509945.67	картометрический метод	1,0	—
246	463831.81	1509955.06	картометрический метод	1,0	—
247	463821.67	1509914.31	картометрический метод	1,0	—
237	463852.74	1509906.59	картометрический метод	1,0	—
Участок 6					
248	463899.05	1510005.05	картометрический метод	1,0	—
249	463854.32	1510018.26	картометрический метод	1,0	—
250	463838.24	1509960.46	картометрический метод	1,0	—
251	463876.79	1509950.83	картометрический метод	1,0	—
252	463880.46	1509964.06	картометрический метод	1,0	—
253	463886.90	1509962.32	картометрический метод	1,0	—
248	463899.05	1510005.05	картометрический метод	1,0	—
Участок 7					
254	463798.75	1509918.59	картометрический метод	1,0	—
255	463812.51	1509939.26	картометрический метод	1,0	—
256	463798.48	1509948.22	картометрический метод	1,0	—
257	463785.07	1509928.19	картометрический метод	1,0	—
254	463798.75	1509918.59	картометрический метод	1,0	—

1	2	3	4	5	6
Участок 8					
258	463838.87	1510055.63	картометрический метод	1,0	—
259	463827.04	1510030.88	картометрический метод	1,0	—
260	463839.63	1510024.89	картометрический метод	1,0	—
261	463829.44	1509995.10	картометрический метод	1,0	—
262	463821.47	1509969.93	картометрический метод	1,0	—
263	463814.73	1509946.85	картометрический метод	1,0	—
264	463793.47	1509955.48	картометрический метод	1,0	—
265	463777.83	1509933.06	картометрический метод	1,0	—
266	463732.42	1509963.20	картометрический метод	1,0	—
267	463749.90	1509990.92	картометрический метод	1,0	—
268	463745.02	1509993.41	картометрический метод	1,0	—
269	463727.91	1509966.19	картометрический метод	1,0	—
270	463711.39	1509975.99	картометрический метод	1,0	—
271	463721.75	1509993.10	картометрический метод	1,0	—
272	463701.11	1510006.82	картометрический метод	1,0	—
273	463691.36	1509991.02	картометрический метод	1,0	—
274	463664.74	1510007.85	картометрический метод	1,0	—
275	463689.17	1510046.86	картометрический метод	1,0	—
276	463677.58	1510054.24	картометрический метод	1,0	—
277	463677.09	1510099.18	картометрический метод	1,0	—
278	463670.81	1510090.82	картометрический метод	1,0	—
279	463655.27	1510101.70	картометрический метод	1,0	—
280	463650.33	1510094.67	картометрический метод	1,0	—
281	463648.77	1510095.96	картометрический метод	1,0	—
282	463638.69	1510081.45	картометрический метод	1,0	—
283	463619.83	1510094.61	картометрический метод	1,0	—

1	2	3	4	5	6
284	463650.10	1510137.13	картометрический метод	1,0	–
285	463685.59	1510110.48	картометрический метод	1,0	–
286	463703.43	1510138.69	картометрический метод	1,0	–
258	463838.87	1510055.63	картометрический метод	1,0	–
Участок 9					
287	463915.27	1510105.36	картометрический метод	1,0	–
288	463905.88	1510086.54	картометрический метод	1,0	–
289	463898.11	1510071.53	картометрический метод	1,0	–
290	463914.03	1510063.34	картометрический метод	1,0	–
291	463921.06	1510077.94	картометрический метод	1,0	–
292	463916.59	1510080.09	картометрический метод	1,0	–
293	463917.64	1510082.25	картометрический метод	1,0	–
294	463911.87	1510085.03	картометрический метод	1,0	–
295	463913.69	1510088.79	картометрический метод	1,0	–
296	463911.87	1510089.67	картометрический метод	1,0	–
297	463916.11	1510098.40	картометрический метод	1,0	–
298	463917.93	1510097.52	картометрический метод	1,0	–
299	463921.47	1510104.81	картометрический метод	1,0	–
300	463934.73	1510099.05	картометрический метод	1,0	–
301	463949.96	1510092.06	картометрический метод	1,0	–
302	463930.06	1510046.94	картометрический метод	1,0	–
303	463925.56	1510048.88	картометрический метод	1,0	–
304	463909.50	1510024.82	картометрический метод	1,0	–
305	463856.04	1510057.01	картометрический метод	1,0	–
306	463890.88	1510117.09	картометрический метод	1,0	–
287	463915.27	1510105.36	картометрический метод	1,0	–
Участок 10					

1	2	3	4	5	6
307	463846.70	1510068.72	картометрический метод	1,0	—
308	463730.71	1510137.71	картометрический метод	1,0	—
309	463747.50	1510163.58	картометрический метод	1,0	—
310	463729.06	1510174.89	картометрический метод	1,0	—
311	463709.10	1510147.51	картометрический метод	1,0	—
312	463675.58	1510169.83	картометрический метод	1,0	—
313	463673.67	1510176.34	картометрический метод	1,0	—
314	463692.58	1510201.14	картометрический метод	1,0	—
315	463695.88	1510198.76	картометрический метод	1,0	—
316	463726.88	1510239.11	картометрический метод	1,0	—
317	463777.86	1510200.35	картометрический метод	1,0	—
318	463778.75	1510201.78	картометрический метод	1,0	—
319	463804.39	1510182.26	картометрический метод	1,0	—
320	463823.91	1510167.73	картометрический метод	1,0	—
321	463831.66	1510162.43	картометрический метод	1,0	—
322	463883.30	1510126.02	картометрический метод	1,0	—
307	463846.70	1510068.72	картометрический метод	1,0	—
Участок 11					
323	463441.00	1510063.49	картометрический метод	1,0	—
324	463441.48	1510085.81	картометрический метод	1,0	—
325	463418.21	1510086.11	картометрический метод	1,0	—
326	463418.04	1510064.22	картометрический метод	1,0	—
323	463441.00	1510063.49	картометрический метод	1,0	—
Участок 12					
327	462942.21	1510419.49	картометрический метод	1,0	—
328	462983.10	1510415.36	картометрический метод	1,0	—
329	462983.67	1510418.17	картометрический метод	1,0	—

1	2	3	4	5	6
330	462997.52	1510416.04	картометрический метод	1,0	—
331	462990.95	1510388.13	картометрический метод	1,0	—
332	462987.22	1510388.86	картометрический метод	1,0	—
333	462989.17	1510397.55	картометрический метод	1,0	—
334	462979.89	1510399.26	картометрический метод	1,0	—
335	462977.73	1510381.75	картометрический метод	1,0	—
336	462979.74	1510381.28	картометрический метод	1,0	—
337	462981.50	1510377.41	картометрический метод	1,0	—
338	462991.64	1510374.59	картометрический метод	1,0	—
339	463002.11	1510411.64	картометрический метод	1,0	—
340	463076.00	1510393.13	картометрический метод	1,0	—
341	463080.89	1510413.47	картометрический метод	1,0	—
342	463059.20	1510418.82	картометрический метод	1,0	—
343	463058.63	1510416.40	картометрический метод	1,0	—
344	463010.36	1510428.16	картометрический метод	1,0	—
345	463004.67	1510437.58	картометрический метод	1,0	—
346	463017.17	1510488.13	картометрический метод	1,0	—
347	463020.68	1510487.27	картометрический метод	1,0	—
348	463022.53	1510518.59	картометрический метод	1,0	—
349	462991.89	1510517.15	картометрический метод	1,0	—
350	462998.86	1510468.33	картометрический метод	1,0	—
351	462935.51	1510453.41	картометрический метод	1,0	—
327	462942.21	1510419.49	картометрический метод	1,0	—
Участок 13					
352	463237.31	1510608.33	картометрический метод	1,0	—
353	463238.39	1510605.32	картометрический метод	1,0	—
354	463209.15	1510572.65	картометрический метод	1,0	—

1	2	3	4	5	6
355	463201.43	1510560.38	картометрический метод	1,0	—
356	463190.48	1510566.75	картометрический метод	1,0	—
357	463178.38	1510550.49	картометрический метод	1,0	—
358	463166.10	1510553.47	картометрический метод	1,0	—
359	463160.34	1510515.27	картометрический метод	1,0	—
360	463214.71	1510505.20	картометрический метод	1,0	—
361	463230.05	1510503.03	картометрический метод	1,0	—
362	463235.66	1510500.90	картометрический метод	1,0	—
363	463243.28	1510522.20	картометрический метод	1,0	—
364	463231.30	1510526.72	картометрический метод	1,0	—
365	463227.37	1510519.63	картометрический метод	1,0	—
366	463189.12	1510539.45	картометрический метод	1,0	—
367	463194.79	1510550.59	картометрический метод	1,0	—
368	463209.42	1510542.78	картометрический метод	1,0	—
369	463221.20	1510564.93	картометрический метод	1,0	—
370	463245.44	1510552.19	картометрический метод	1,0	—
371	463267.15	1510591.79	картометрический метод	1,0	—
372	463255.23	1510602.55	картометрический метод	1,0	—
373	463240.79	1510611.97	картометрический метод	1,0	—
352	463237.31	1510608.33	картометрический метод	1,0	—
Участок 14					
374	463454.91	1510802.67	картометрический метод	1,0	—
375	463449.16	1510824.92	картометрический метод	1,0	—
376	463433.81	1510821.32	картометрический метод	1,0	—
377	463441.80	1510783.83	картометрический метод	1,0	—
378	463459.85	1510778.84	картометрический метод	1,0	—
379	463509.36	1510779.87	картометрический метод	1,0	—

1	2	3	4	5	6
380	463531.38	1510766.97	картометрический метод	1,0	—
381	463539.37	1510754.67	картометрический метод	1,0	—
382	463544.43	1510757.90	картометрический метод	1,0	—
383	463538.66	1510792.99	картометрический метод	1,0	—
384	463543.41	1510801.56	картометрический метод	1,0	—
385	463568.71	1510808.10	картометрический метод	1,0	—
386	463623.97	1510821.46	картометрический метод	1,0	—
387	463814.43	1510870.55	картометрический метод	1,0	—
388	463840.39	1510876.63	картометрический метод	1,0	—
389	463891.61	1510869.78	картометрический метод	1,0	—
390	463891.90	1510884.96	картометрический метод	1,0	—
391	463883.62	1510885.39	картометрический метод	1,0	—
392	463848.33	1510891.94	картометрический метод	1,0	—
393	463836.80	1510932.38	картометрический метод	1,0	—
394	463814.55	1510929.85	картометрический метод	1,0	—
395	463819.42	1510909.50	картометрический метод	1,0	—
396	463821.13	1510909.95	картометрический метод	1,0	—
397	463826.15	1510890.81	картометрический метод	1,0	—
398	463798.06	1510883.47	картометрический метод	1,0	—
399	463797.06	1510887.84	картометрический метод	1,0	—
400	463715.25	1510866.47	картометрический метод	1,0	—
401	463569.04	1510832.08	картометрический метод	1,0	—
402	463533.64	1510823.66	картометрический метод	1,0	—
403	463531.54	1510832.22	картометрический метод	1,0	—
404	463515.43	1510828.59	картометрический метод	1,0	—
405	463517.80	1510818.23	картометрический метод	1,0	—
374	463454.91	1510802.67	картометрический метод	1,0	—

1	2	3	4	5	6
Часть № 2. ЕЗРЗ-1					
Участок 1					
Внешний контур					
3	464184.63	1509945.99	картометрический метод	1,0	—
4	464124.37	1509922.01	картометрический метод	1,0	—
5	464075.37	1509905.52	картометрический метод	1,0	—
6	464026.01	1509885.84	картометрический метод	1,0	—
7	464027.05	1509869.96	картометрический метод	1,0	—
8	464046.37	1509873.57	картометрический метод	1,0	—
9	464048.29	1509857.04	картометрический метод	1,0	—
10	464037.59	1509856.24	картометрический метод	1,0	—
11	464040.17	1509827.22	картометрический метод	1,0	—
12	464026.10	1509826.73	картометрический метод	1,0	—
406	464016.92	1509826.28	картометрический метод	1,0	—
15	464016.30	1509839.28	картометрический метод	1,0	—
16	464001.50	1509837.72	картометрический метод	1,0	—
17	464000.06	1509852.42	картометрический метод	1,0	—
18	463950.41	1509850.14	картометрический метод	1,0	—
19	463889.66	1509868.34	картометрический метод	1,0	—
20	463848.59	1509882.42	картометрический метод	1,0	—
407	463848.54	1509869.31	картометрический метод	1,0	—
408	463841.32	1509851.63	картометрический метод	1,0	—
409	463837.47	1509852.61	картометрический метод	1,0	—
410	463829.70	1509833.61	картометрический метод	1,0	—
411	463774.31	1509854.25	картометрический метод	1,0	—
21	463787.40	1509901.25	картометрический метод	1,0	—
22	463755.86	1509919.28	картометрический метод	1,0	—

1	2	3	4	5	6
23	463724.53	1509945.73	картометрический метод	1,0	—
24	463666.10	1509985.38	картометрический метод	1,0	—
25	463629.33	1510012.25	картометрический метод	1,0	—
26	463584.02	1510012.96	картометрический метод	1,0	—
412	463583.77	1509990.31	картометрический метод	1,0	—
413	463568.99	1509990.31	картометрический метод	1,0	—
414	463568.90	1509978.72	картометрический метод	1,0	—
415	463526.80	1509977.90	картометрический метод	1,0	—
416	463527.70	1509941.05	картометрический метод	1,0	—
417	463519.45	1509940.85	картометрический метод	1,0	—
418	463519.56	1509936.66	картометрический метод	1,0	—
41	463476.52	1509934.93	картометрический метод	1,0	—
42	463479.65	1509901.11	картометрический метод	1,0	—
419	463503.09	1509901.86	картометрический метод	1,0	—
44	463504.60	1509880.04	картометрический метод	1,0	—
45	463507.35	1509839.49	картометрический метод	1,0	—
46	463486.25	1509838.34	картометрический метод	1,0	—
420	463487.80	1509817.78	картометрический метод	1,0	—
421	463585.12	1509821.01	картометрический метод	1,0	—
422	463585.22	1509876.75	картометрический метод	1,0	—
423	463584.85	1509955.38	картометрический метод	1,0	—
424	463656.39	1509954.62	картометрический метод	1,0	—
425	463710.58	1509921.24	картометрический метод	1,0	—
426	463695.71	1509884.31	картометрический метод	1,0	—
427	463725.07	1509880.51	картометрический метод	1,0	—
428	463701.74	1509806.20	картометрический метод	1,0	—
429	463845.49	1509766.33	картометрический метод	1,0	—

1	2	3	4	5	6
430	463848.09	1509782.82	картометрический метод	1,0	–
431	463847.08	1509813.09	картометрический метод	1,0	–
432	463858.25	1509811.91	картометрический метод	1,0	–
433	463882.57	1509810.64	картометрический метод	1,0	–
434	463894.53	1509807.24	картометрический метод	1,0	–
435	463903.51	1509806.41	картометрический метод	1,0	–
436	463904.78	1509808.08	картометрический метод	1,0	–
437	463922.37	1509807.63	картометрический метод	1,0	–
438	463922.38	1509806.70	картометрический метод	1,0	–
439	463945.97	1509804.63	картометрический метод	1,0	–
440	463959.21	1509803.69	картометрический метод	1,0	–
441	463959.21	1509778.58	картометрический метод	1,0	–
442	463994.04	1509778.30	картометрический метод	1,0	–
443	463993.69	1509785.27	картометрический метод	1,0	–
444	464019.86	1509786.59	картометрический метод	1,0	–
445	464051.23	1509786.78	картометрический метод	1,0	–
446	464051.38	1509811.70	картометрический метод	1,0	–
447	464074.90	1509811.99	картометрический метод	1,0	–
448	464072.20	1509859.85	картометрический метод	1,0	–
449	464070.53	1509874.06	картометрический метод	1,0	–
450	464193.47	1509888.14	картометрический метод	1,0	–
451	464188.41	1509935.11	картометрический метод	1,0	–
3	464184.63	1509945.99	картометрический метод	1,0	–
Внутренний контур					
452	464078.56	1509883.72	картометрический метод	1,0	–
453	464086.15	1509884.53	картометрический метод	1,0	–
454	464085.61	1509890.11	картометрический метод	1,0	–

1	2	3	4	5	6
455	464089.92	1509890.52	картометрический метод	1,0	—
456	464089.68	1509892.50	картометрический метод	1,0	—
457	464090.98	1509892.67	картометрический метод	1,0	—
458	464090.38	1509898.62	картометрический метод	1,0	—
459	464092.43	1509898.91	картометрический метод	1,0	—
460	464091.73	1509905.25	картометрический метод	1,0	—
461	464076.96	1509903.90	картометрический метод	1,0	—
452	464078.56	1509883.72	картометрический метод	1,0	—
Участок 2					
220	464076.97	1509957.23	картометрический метод	1,0	—
221	464084.56	1509955.07	картометрический метод	1,0	—
222	464085.44	1509957.54	картометрический метод	1,0	—
223	464089.29	1509956.40	картометрический метод	1,0	—
224	464090.63	1509960.91	картометрический метод	1,0	—
225	464104.98	1509957.08	картометрический метод	1,0	—
226	464112.53	1509977.79	картометрический метод	1,0	—
227	464127.82	1510007.70	картометрический метод	1,0	—
228	464019.78	1510061.78	картометрический метод	1,0	—
462	464009.57	1510030.85	картометрический метод	1,0	—
463	464094.70	1509995.71	картометрический метод	1,0	—
464	464078.98	1509963.24	картометрический метод	1,0	—
220	464076.97	1509957.23	картометрический метод	1,0	—
Участок 3					
207	463939.37	1510021.22	картометрический метод	1,0	—
208	463937.44	1510001.18	картометрический метод	1,0	—
209	463943.98	1509950.43	картометрический метод	1,0	—
210	463948.46	1509919.09	картометрический метод	1,0	—

1	2	3	4	5	6
465	463963.82	1509921.18	картометрический метод	1,0	—
214	463964.17	1509918.04	картометрический метод	1,0	—
215	463967.13	1509918.74	картометрический метод	1,0	—
216	463970.80	1509890.58	картометрический метод	1,0	—
217	464018.94	1509908.22	картометрический метод	1,0	—
218	464076.00	1509930.99	картометрический метод	1,0	—
219	464076.84	1509954.14	картометрический метод	1,0	—
466	464051.40	1509954.27	картометрический метод	1,0	—
467	464038.33	1509947.15	картометрический метод	1,0	—
468	464041.15	1509942.55	картометрический метод	1,0	—
469	464001.67	1509928.60	картометрический метод	1,0	—
470	463982.34	1509925.87	картометрический метод	1,0	—
471	463983.75	1509947.92	картометрический метод	1,0	—
472	463991.79	1509977.64	картометрический метод	1,0	—
473	464001.41	1509993.23	картометрический метод	1,0	—
474	464006.66	1510022.02	картометрический метод	1,0	—
475	463965.73	1510033.78	картометрический метод	1,0	—
476	463961.57	1510017.81	картометрический метод	1,0	—
207	463939.37	1510021.22	картометрический метод	1,0	—
Участок 4					
175	463951.61	1510215.54	картометрический метод	1,0	—
176	463909.48	1510156.55	картометрический метод	1,0	—
177	463899.83	1510137.47	картометрический метод	1,0	—
178	463953.04	1510112.74	картометрический метод	1,0	—
179	463965.07	1510141.50	картометрический метод	1,0	—
180	464004.05	1510126.64	картометрический метод	1,0	—
181	464000.06	1510116.12	картометрический метод	1,0	—

1	2	3	4	5	6
182	464003.80	1510114.81	картометрический метод	1,0	—
477	464019.89	1510108.36	картометрический метод	1,0	—
478	464019.26	1510106.80	картометрический метод	1,0	—
479	464027.94	1510103.41	картометрический метод	1,0	—
480	464028.50	1510104.92	картометрический метод	1,0	—
481	464030.31	1510104.19	картометрический метод	1,0	—
187	464028.66	1510099.82	картометрический метод	1,0	—
188	464038.19	1510096.56	картометрический метод	1,0	—
189	464031.86	1510082.26	картометрический метод	1,0	—
190	464163.39	1510015.63	картометрический метод	1,0	—
191	464181.09	1510046.01	картометрический метод	1,0	—
482	464042.90	1510108.53	картометрический метод	1,0	—
483	464045.38	1510115.71	картометрический метод	1,0	—
484	464006.23	1510131.88	картометрический метод	1,0	—
485	464026.34	1510180.90	картометрический метод	1,0	—
486	463983.26	1510198.78	картометрический метод	1,0	—
175	463951.61	1510215.54	картометрический метод	1,0	—
Участок 5					
237	463852.74	1509906.59	картометрический метод	1,0	—
238	463921.50	1509888.32	картометрический метод	1,0	—
239	463927.95	1509926.17	картометрический метод	1,0	—
240	463922.08	1509999.97	картометрический метод	1,0	—
241	463900.72	1510005.14	картометрический метод	1,0	—
242	463887.53	1509947.82	картометрический метод	1,0	—
243	463875.59	1509950.46	картометрический метод	1,0	—
244	463871.92	1509949.07	картометрический метод	1,0	—
245	463870.68	1509945.67	картометрический метод	1,0	—

1	2	3	4	5	6
246	463831.81	1509955.06	картометрический метод	1,0	–
247	463821.67	1509914.31	картометрический метод	1,0	–
237	463852.74	1509906.59	картометрический метод	1,0	–
Участок 6					
259	463827.04	1510030.88	картометрический метод	1,0	–
260	463839.63	1510024.89	картометрический метод	1,0	–
261	463829.44	1509995.10	картометрический метод	1,0	–
262	463821.47	1509969.93	картометрический метод	1,0	–
263	463814.73	1509946.85	картометрический метод	1,0	–
264	463793.47	1509955.48	картометрический метод	1,0	–
265	463777.83	1509933.06	картометрический метод	1,0	–
266	463732.42	1509963.20	картометрический метод	1,0	–
267	463749.90	1509990.92	картометрический метод	1,0	–
268	463745.02	1509993.41	картометрический метод	1,0	–
487	463727.84	1510003.16	картометрический метод	1,0	–
271	463721.75	1509993.10	картометрический метод	1,0	–
272	463701.11	1510006.82	картометрический метод	1,0	–
488	463715.35	1510029.88	картометрический метод	1,0	–
489	463719.36	1510040.49	картометрический метод	1,0	–
490	463727.77	1510036.11	картометрический метод	1,0	–
491	463737.73	1510032.48	картометрический метод	1,0	–
492	463744.68	1510029.29	картометрический метод	1,0	–
493	463755.99	1510022.65	картометрический метод	1,0	–
494	463769.98	1510012.81	картометрический метод	1,0	–
495	463790.69	1510005.15	картометрический метод	1,0	–
496	463805.10	1510002.15	картометрический метод	1,0	–
497	463818.02	1509998.31	картометрический метод	1,0	–

1	2	3	4	5	6
259	463827.04	1510030.88	картометрический метод	1,0	—
260	463839.63	1510024.89	картометрический метод	1,0	—
261	463829.44	1509995.10	картометрический метод	1,0	—
262	463821.47	1509969.93	картометрический метод	1,0	—
263	463814.73	1509946.85	картометрический метод	1,0	—
264	463793.47	1509955.48	картометрический метод	1,0	—
265	463777.83	1509933.06	картометрический метод	1,0	—
266	463732.42	1509963.20	картометрический метод	1,0	—
267	463749.90	1509990.92	картометрический метод	1,0	—
268	463745.02	1509993.41	картометрический метод	1,0	—
487	463727.84	1510003.16	картометрический метод	1,0	—
271	463721.75	1509993.10	картометрический метод	1,0	—
272	463701.11	1510006.82	картометрический метод	1,0	—
488	463715.35	1510029.88	картометрический метод	1,0	—
489	463719.36	1510040.49	картометрический метод	1,0	—
490	463727.77	1510036.11	картометрический метод	1,0	—
491	463737.73	1510032.48	картометрический метод	1,0	—
492	463744.68	1510029.29	картометрический метод	1,0	—
493	463755.99	1510022.65	картометрический метод	1,0	—
494	463769.98	1510012.81	картометрический метод	1,0	—
495	463790.69	1510005.15	картометрический метод	1,0	—
496	463805.10	1510002.15	картометрический метод	1,0	—
497	463818.02	1509998.31	картометрический метод	1,0	—
259	463827.04	1510030.88	картометрический метод	1,0	—
Участок 7					
287	463915.27	1510105.36	картометрический метод	1,0	—
288	463905.88	1510086.54	картометрический метод	1,0	—

1	2	3	4	5	6
289	463898.11	1510071.53	картометрический метод	1,0	–
290	463914.03	1510063.34	картометрический метод	1,0	–
291	463921.06	1510077.94	картометрический метод	1,0	–
498	463924.20	1510076.42	картометрический метод	1,0	–
300	463934.73	1510099.05	картометрический метод	1,0	–
301	463949.96	1510092.06	картометрический метод	1,0	–
302	463930.06	1510046.94	картометрический метод	1,0	–
303	463925.56	1510048.88	картометрический метод	1,0	–
304	463909.50	1510024.82	картометрический метод	1,0	–
305	463856.04	1510057.01	картометрический метод	1,0	–
306	463890.88	1510117.09	картометрический метод	1,0	–
287	463915.27	1510105.36	картометрический метод	1,0	–
Участок 8					
307	463846.70	1510068.72	картометрический метод	1,0	–
308	463730.71	1510137.71	картометрический метод	1,0	–
309	463747.50	1510163.58	картометрический метод	1,0	–
310	463729.06	1510174.89	картометрический метод	1,0	–
315	463695.88	1510198.76	картометрический метод	1,0	–
316	463726.88	1510239.11	картометрический метод	1,0	–
317	463777.86	1510200.35	картометрический метод	1,0	–
499	463760.00	1510173.80	картометрический метод	1,0	–
500	463756.72	1510176.25	картометрический метод	1,0	–
501	463748.80	1510164.79	картометрический метод	1,0	–
502	463779.16	1510143.85	картометрический метод	1,0	–
503	463787.85	1510156.11	картометрический метод	1,0	–
504	463806.98	1510144.09	картометрический метод	1,0	–
505	463819.02	1510142.50	картометрический метод	1,0	–

1	2	3	4	5	6
321	463831.66	1510162.43	картометрический метод	1,0	—
322	463883.30	1510126.02	картометрический метод	1,0	—
307	463846.70	1510068.72	картометрический метод	1,0	—
Участок 9					
156	463794.84	1510335.43	картометрический метод	1,0	—
157	463794.29	1510333.78	картометрический метод	1,0	—
511	463806.75	1510324.97	картометрический метод	1,0	—
159	463792.14	1510304.52	картометрический метод	1,0	—
160	463784.97	1510294.38	картометрический метод	1,0	—
161	463788.57	1510291.76	картометрический метод	1,0	—
162	463781.29	1510281.53	картометрический метод	1,0	—
163	463765.00	1510293.73	картометрический метод	1,0	—
164	463740.09	1510258.59	картометрический метод	1,0	—
165	463752.91	1510248.72	картометрический метод	1,0	—
166	463757.15	1510253.39	картометрический метод	1,0	—
167	463786.65	1510227.41	картометрический метод	1,0	—
506	463790.39	1510224.33	картометрический метод	1,0	—
507	463801.80	1510238.34	картометрический метод	1,0	—
508	463851.09	1510298.74	картометрический метод	1,0	—
509	463832.38	1510312.72	картометрический метод	1,0	—
510	463805.54	1510331.94	картометрический метод	1,0	—
156	463794.84	1510335.43	картометрический метод	1,0	—
Участок 10					
136	464008.08	1510567.96	картометрический метод	1,0	—
137	463976.22	1510535.38	картометрический метод	1,0	—
512	463980.44	1510531.40	картометрический метод	1,0	—
140	463962.17	1510511.52	картометрический метод	1,0	—

1	2	3	4	5	6
141	463970.49	1510503.56	картометрический метод	1,0	—
142	463951.03	1510484.13	картометрический метод	1,0	—
513	463963.79	1510471.66	картометрический метод	1,0	—
149	463954.18	1510461.14	картометрический метод	1,0	—
150	463964.81	1510451.59	картометрический метод	1,0	—
151	463938.31	1510421.68	картометрический метод	1,0	—
152	463891.19	1510463.73	картометрический метод	1,0	—
153	463819.62	1510377.17	картометрический метод	1,0	—
514	463829.85	1510370.03	картометрический метод	1,0	—
515	463892.05	1510439.25	картометрический метод	1,0	—
516	463927.21	1510409.01	картометрический метод	1,0	—
517	463935.32	1510418.45	картометрический метод	1,0	—
518	464043.88	1510326.89	картометрический метод	1,0	—
519	464056.51	1510339.88	картометрический метод	1,0	—
520	464095.09	1510380.76	картометрический метод	1,0	—
521	464056.99	1510417.02	картометрический метод	1,0	—
522	464058.27	1510418.31	картометрический метод	1,0	—
523	464049.14	1510427.20	картометрический метод	1,0	—
524	464043.74	1510438.40	картометрический метод	1,0	—
525	464049.84	1510443.80	картометрический метод	1,0	—
526	464034.90	1510463.50	картометрический метод	1,0	—
527	464041.75	1510471.37	картометрический метод	1,0	—
528	464018.10	1510492.77	картометрический метод	1,0	—
529	464039.65	1510515.25	картометрический метод	1,0	—
530	464035.96	1510524.90	картометрический метод	1,0	—
531	464045.34	1510535.27	картометрический метод	1,0	—
136	464008.08	1510567.96	картометрический метод	1,0	—

1	2	3	4	5	6
Участок 11					
30	463558.37	1510128.89	картометрический метод	1,0	—
31	463565.18	1510147.70	картометрический метод	1,0	—
32	463546.38	1510154.49	картометрический метод	1,0	—
33	463539.58	1510135.68	картометрический метод	1,0	—
34	463507.60	1510145.56	картометрический метод	1,0	—
35	463505.37	1510138.63	картометрический метод	1,0	—
36	463471.88	1510144.83	картометрический метод	1,0	—
37	463468.70	1510109.86	картометрический метод	1,0	—
38	463468.15	1510090.24	картометрический метод	1,0	—
39	463468.08	1510058.45	картометрический метод	1,0	—
532	463492.21	1510058.63	картометрический метод	1,0	—
533	463493.50	1510083.54	картометрический метод	1,0	—
534	463498.95	1510129.66	картометрический метод	1,0	—
535	463535.60	1510118.16	картометрический метод	1,0	—
536	463541.66	1510134.93	картометрический метод	1,0	—
30	463558.37	1510128.89	картометрический метод	1,0	—
Участок 12					
60	463417.41	1510036.85	картометрический метод	1,0	—
537	463417.32	1510032.60	картометрический метод	1,0	—
538	463420.31	1510032.54	картометрический метод	1,0	—
539	463420.41	1510016.29	картометрический метод	1,0	—
540	463430.27	1510016.60	картометрический метод	1,0	—
541	463431.30	1510002.11	картометрический метод	1,0	—
542	463423.85	1510001.75	картометрический метод	1,0	—
543	463423.99	1509991.05	картометрический метод	1,0	—
544	463434.38	1509991.34	картометрический метод	1,0	—

1	2	3	4	5	6
545	463434.88	1509976.70	картометрический метод	1,0	—
546	463416.42	1509975.67	картометрический метод	1,0	—
547	463417.45	1509955.90	картометрический метод	1,0	—
548	463434.64	1509957.21	картометрический метод	1,0	—
549	463434.57	1509953.15	картометрический метод	1,0	—
550	463423.71	1509952.35	картометрический метод	1,0	—
51	463425.02	1509935.65	картометрический метод	1,0	—
50	463380.67	1509931.32	картометрический метод	1,0	—
551	463378.91	1509950.49	картометрический метод	1,0	—
552	463379.03	1509966.02	картометрический метод	1,0	—
553	463377.59	1509972.13	картометрический метод	1,0	—
554	463370.84	1509972.40	картометрический метод	1,0	—
555	463371.40	1509998.72	картометрический метод	1,0	—
556	463376.10	1510000.78	картометрический метод	1,0	—
61	463377.17	1510038.62	картометрический метод	1,0	—
60	463417.41	1510036.85	картометрический метод	1,0	—
Участок 13					
73	463298.08	1510077.53	картометрический метод	1,0	—
74	463301.55	1510107.62	картометрический метод	1,0	—
75	463313.00	1510177.55	картометрический метод	1,0	—
76	463297.88	1510179.83	картометрический метод	1,0	—
77	463298.53	1510183.70	картометрический метод	1,0	—
557	463293.53	1510184.71	картометрический метод	1,0	—
558	463294.57	1510189.61	картометрический метод	1,0	—
85	463283.62	1510192.00	картометрический метод	1,0	—
86	463283.16	1510189.43	картометрический метод	1,0	—
87	463264.41	1510194.57	картометрический метод	1,0	—

1	2	3	4	5	6
88	463273.17	1510228.52	картометрический метод	1,0	–
89	463194.11	1510249.43	картометрический метод	1,0	–
559	463186.75	1510218.65	картометрический метод	1,0	–
560	463236.18	1510206.42	картометрический метод	1,0	–
561	463234.15	1510199.31	картометрический метод	1,0	–
562	463254.95	1510190.87	картометрический метод	1,0	–
563	463244.93	1510116.68	картометрический метод	1,0	–
564	463170.69	1510126.80	картометрический метод	1,0	–
565	463166.41	1510101.04	картометрический метод	1,0	–
566	463166.02	1510089.59	картометрический метод	1,0	–
567	463275.83	1510079.83	картометрический метод	1,0	–
73	463298.08	1510077.53	картометрический метод	1,0	–
Участок 14					
123	463492.23	1510280.65	картометрический метод	1,0	–
124	463490.53	1510269.93	картометрический метод	1,0	–
125	463531.69	1510256.68	картометрический метод	1,0	–
568	463550.58	1510315.35	картометрический метод	1,0	–
569	463642.88	1510289.21	картометрический метод	1,0	–
570	463687.46	1510306.66	картометрический метод	1,0	–
129	463723.95	1510275.75	картометрический метод	1,0	–
130	463776.61	1510348.36	картометрический метод	1,0	–
571	463766.92	1510357.83	картометрический метод	1,0	–
572	463754.10	1510373.59	картометрический метод	1,0	–
573	463734.38	1510437.93	картометрический метод	1,0	–
574	463700.62	1510540.67	картометрический метод	1,0	–
575	463563.97	1510498.86	картометрический метод	1,0	–
576	463538.74	1510407.53	картометрический метод	1,0	–

1	2	3	4	5	6
577	463506.04	1510362.28	картометрический метод	1,0	–
123	463492.23	1510280.65	картометрический метод	1,0	–
Участок 15					
Внешний контур					
90	463199.52	1510275.06	картометрический метод	1,0	–
578	463161.14	1510283.14	картометрический метод	1,0	–
579	463135.94	1510287.91	картометрический метод	1,0	–
580	463144.12	1510327.40	картометрический метод	1,0	–
581	463111.52	1510333.03	картометрический метод	1,0	–
582	463111.83	1510339.20	картометрический метод	1,0	–
583	463094.72	1510342.63	картометрический метод	1,0	–
584	463092.42	1510340.33	картометрический метод	1,0	–
585	463039.62	1510352.23	картометрический метод	1,0	–
586	463038.24	1510345.47	картометрический метод	1,0	–
587	463019.06	1510350.59	картометрический метод	1,0	–
588	463019.97	1510354.40	картометрический метод	1,0	–
589	463012.17	1510356.65	картометрический метод	1,0	–
590	463008.68	1510360.01	картометрический метод	1,0	–
591	462990.57	1510363.38	картометрический метод	1,0	–
592	462988.89	1510352.70	картометрический метод	1,0	–
593	462980.72	1510354.99	картометрический метод	1,0	–
594	462962.61	1510360.89	картометрический метод	1,0	–
595	462944.04	1510365.30	картометрический метод	1,0	–
596	462945.43	1510376.44	картометрический метод	1,0	–
597	462944.57	1510395.79	картометрический метод	1,0	–
598	462942.18	1510395.82	картометрический метод	1,0	–
599	462942.23	1510402.39	картометрический метод	1,0	–

1	2	3	4	5	6
600	462941.29	1510402.42	картометрический метод	1,0	–
327	462942.21	1510419.49	картометрический метод	1,0	–
328	462983.10	1510415.36	картометрический метод	1,0	–
329	462983.67	1510418.17	картометрический метод	1,0	–
330	462997.52	1510416.04	картометрический метод	1,0	–
331	462990.95	1510388.13	картометрический метод	1,0	–
332	462987.22	1510388.86	картометрический метод	1,0	–
333	462989.17	1510397.55	картометрический метод	1,0	–
334	462979.89	1510399.26	картометрический метод	1,0	–
335	462977.73	1510381.75	картометрический метод	1,0	–
336	462979.74	1510381.28	картометрический метод	1,0	–
337	462981.50	1510377.41	картометрический метод	1,0	–
338	462991.64	1510374.59	картометрический метод	1,0	–
339	463002.11	1510411.64	картометрический метод	1,0	–
340	463076.00	1510393.13	картометрический метод	1,0	–
341	463080.89	1510413.47	картометрический метод	1,0	–
342	463059.20	1510418.82	картометрический метод	1,0	–
601	463067.49	1510452.47	картометрический метод	1,0	–
602	463035.05	1510460.51	картометрический метод	1,0	–
603	463040.37	1510482.51	картометрический метод	1,0	–
347	463020.68	1510487.27	картометрический метод	1,0	–
348	463022.53	1510518.59	картометрический метод	1,0	–
349	462991.89	1510517.15	картометрический метод	1,0	–
350	462998.86	1510468.33	картометрический метод	1,0	–
351	462935.51	1510453.41	картометрический метод	1,0	–
604	462930.49	1510478.49	картометрический метод	1,0	–
605	462929.13	1510501.19	картометрический метод	1,0	–

1	2	3	4	5	6
606	462922.33	1510501.31	картометрический метод	1,0	–
607	462919.24	1510503.36	картометрический метод	1,0	–
608	462915.42	1510528.93	картометрический метод	1,0	–
609	462930.53	1510530.50	картометрический метод	1,0	–
610	462926.91	1510544.13	картометрический метод	1,0	–
611	462922.40	1510558.42	картометрический метод	1,0	–
612	462931.99	1510570.00	картометрический метод	1,0	–
613	462938.99	1510584.09	картометрический метод	1,0	–
614	462959.72	1510625.80	картометрический метод	1,0	–
615	462968.84	1510626.22	картометрический метод	1,0	–
616	462990.62	1510638.12	картометрический метод	1,0	–
617	462997.27	1510637.81	картометрический метод	1,0	–
618	463020.70	1510632.27	картометрический метод	1,0	–
619	463023.77	1510623.60	картометрический метод	1,0	–
620	463025.29	1510579.58	картометрический метод	1,0	–
621	463027.87	1510550.26	картометрический метод	1,0	–
622	463027.61	1510540.44	картометрический метод	1,0	–
623	463029.43	1510540.21	картометрический метод	1,0	–
624	463031.07	1510537.28	картометрический метод	1,0	–
625	463038.97	1510535.33	картометрический метод	1,0	–
626	463063.47	1510538.19	картометрический метод	1,0	–
627	463073.22	1510539.69	картометрический метод	1,0	–
628	463110.23	1510571.76	картометрический метод	1,0	–
629	463124.51	1510580.47	картометрический метод	1,0	–
630	463207.58	1510621.12	картометрический метод	1,0	–
631	463216.74	1510624.78	картометрический метод	1,0	–
632	463228.52	1510615.37	картометрический метод	1,0	–

1	2	3	4	5	6
352	463237.31	1510608.33	картометрический метод	1,0	–
353	463238.39	1510605.32	картометрический метод	1,0	–
354	463209.15	1510572.65	картометрический метод	1,0	–
355	463201.43	1510560.38	картометрический метод	1,0	–
356	463190.48	1510566.75	картометрический метод	1,0	–
357	463178.38	1510550.49	картометрический метод	1,0	–
358	463166.10	1510553.47	картометрический метод	1,0	–
359	463160.34	1510515.27	картометрический метод	1,0	–
360	463214.71	1510505.20	картометрический метод	1,0	–
361	463230.05	1510503.03	картометрический метод	1,0	–
362	463235.66	1510500.90	картометрический метод	1,0	–
363	463243.28	1510522.20	картометрический метод	1,0	–
364	463231.30	1510526.72	картометрический метод	1,0	–
365	463227.37	1510519.63	картометрический метод	1,0	–
366	463189.12	1510539.45	картометрический метод	1,0	–
367	463194.79	1510550.59	картометрический метод	1,0	–
368	463209.42	1510542.78	картометрический метод	1,0	–
369	463221.20	1510564.93	картометрический метод	1,0	–
370	463245.44	1510552.19	картометрический метод	1,0	–
371	463267.15	1510591.79	картометрический метод	1,0	–
633	463294.08	1510575.27	картометрический метод	1,0	–
634	463311.78	1510562.44	картометрический метод	1,0	–
635	463324.68	1510548.60	картометрический метод	1,0	–
636	463341.48	1510520.10	картометрический метод	1,0	–
637	463350.43	1510512.17	картометрический метод	1,0	–
638	463365.25	1510503.00	картометрический метод	1,0	–
639	463371.26	1510498.06	картометрический метод	1,0	–

1	2	3	4	5	6
640	463395.33	1510487.92	картометрический метод	1,0	—
641	463385.37	1510462.47	картометрический метод	1,0	—
642	463421.96	1510452.60	картометрический метод	1,0	—
121	463419.43	1510441.65	картометрический метод	1,0	—
120	463400.95	1510446.61	картометрический метод	1,0	—
119	463375.32	1510339.91	картометрический метод	1,0	—
118	463356.99	1510343.68	картометрический метод	1,0	—
643	463361.61	1510366.24	картометрический метод	1,0	—
644	463339.32	1510370.96	картометрический метод	1,0	—
115	463334.70	1510348.64	картометрический метод	1,0	—
114	463301.52	1510355.92	картометрический метод	1,0	—
113	463298.12	1510338.72	картометрический метод	1,0	—
112	463333.31	1510330.77	картометрический метод	1,0	—
111	463371.46	1510324.00	картометрический метод	1,0	—
110	463361.50	1510279.55	картометрический метод	1,0	—
109	463324.54	1510286.86	картометрический метод	1,0	—
108	463320.76	1510267.08	картометрический метод	1,0	—
107	463282.93	1510274.31	картометрический метод	1,0	—
106	463281.36	1510266.09	картометрический метод	1,0	—
105	463251.66	1510271.67	картометрический метод	1,0	—
101	463253.42	1510283.14	картометрический метод	1,0	—
100	463254.97	1510291.87	картометрический метод	1,0	—
99	463249.14	1510293.26	картометрический метод	1,0	—
98	463233.43	1510296.99	картометрический метод	1,0	—
97	463232.48	1510293.52	картометрический метод	1,0	—
96	463228.63	1510293.81	картометрический метод	1,0	—
95	463228.77	1510295.66	картометрический метод	1,0	—

1	2	3	4	5	6
94	463221.46	1510297.95	картометрический метод	1,0	–
93	463214.96	1510299.23	картометрический метод	1,0	–
92	463214.05	1510289.25	картометрический метод	1,0	–
91	463211.41	1510272.98	картометрический метод	1,0	–
90	463199.52	1510275.06	картометрический метод	1,0	–
Внутренний контур					
645	463358.91	1510393.11	картометрический метод	1,0	–
646	463368.20	1510423.46	картометрический метод	1,0	–
647	463349.14	1510428.10	картометрический метод	1,0	–
648	463347.93	1510424.15	картометрический метод	1,0	–
649	463334.16	1510429.13	картометрический метод	1,0	–
650	463335.08	1510431.79	картометрический метод	1,0	–
651	463274.11	1510451.66	картометрический метод	1,0	–
652	463274.89	1510454.30	картометрический метод	1,0	–
653	463261.57	1510458.51	картометрический метод	1,0	–
654	463260.30	1510453.98	картометрический метод	1,0	–
655	463240.72	1510460.64	картометрический метод	1,0	–
656	463225.19	1510399.91	картометрический метод	1,0	–
657	463319.42	1510376.01	картометрический метод	1,0	–
658	463321.65	1510387.43	картометрический метод	1,0	–
659	463339.32	1510383.36	картометрический метод	1,0	–
660	463337.06	1510388.27	картометрический метод	1,0	–
661	463340.39	1510397.96	картометрический метод	1,0	–
645	463358.91	1510393.11	картометрический метод	1,0	–
Участок 16					
382	463544.43	1510757.90	картометрический метод	1,0	–
383	463538.66	1510792.99	картометрический метод	1,0	–

1	2	3	4	5	6
384	463543.41	1510801.56	картометрический метод	1,0	–
385	463568.71	1510808.10	картометрический метод	1,0	–
386	463623.97	1510821.46	картометрический метод	1,0	–
387	463814.43	1510870.55	картометрический метод	1,0	–
388	463840.39	1510876.63	картометрический метод	1,0	–
662	463855.64	1510822.32	картометрический метод	1,0	–
663	463799.01	1510807.49	картометрический метод	1,0	–
664	463816.28	1510756.92	картометрический метод	1,0	–
665	463772.73	1510743.12	картометрический метод	1,0	–
666	463776.61	1510732.54	картометрический метод	1,0	–
667	463640.45	1510722.07	картометрический метод	1,0	–
668	463637.36	1510776.21	картометрический метод	1,0	–
382	463544.43	1510757.90	картометрический метод	1,0	–
Участок 17					
375	463449.16	1510824.92	картометрический метод	1,0	–
376	463433.81	1510821.32	картометрический метод	1,0	–
377	463441.80	1510783.83	картометрический метод	1,0	–
378	463459.85	1510778.84	картометрический метод	1,0	–
379	463509.36	1510779.87	картометрический метод	1,0	–
380	463531.38	1510766.97	картометрический метод	1,0	–
381	463539.37	1510754.67	картометрический метод	1,0	–
669	463517.07	1510740.41	картометрический метод	1,0	–
670	463503.71	1510738.03	картометрический метод	1,0	–
671	463452.99	1510728.07	картометрический метод	1,0	–
672	463428.23	1510736.97	картометрический метод	1,0	–
673	463398.26	1510765.18	картометрический метод	1,0	–
674	463385.00	1510784.98	картометрический метод	1,0	–

1	2	3	4	5	6
675	463392.54	1510798.02	картометрический метод	1,0	—
676	463371.00	1510818.01	картометрический метод	1,0	—
677	463392.37	1510849.91	картометрический метод	1,0	—
678	463435.69	1510872.91	картометрический метод	1,0	—
679	463491.52	1510881.52	картометрический метод	1,0	—
680	463492.88	1510874.47	картометрический метод	1,0	—
681	463524.63	1510879.60	картометрический метод	1,0	—
682	463530.52	1510852.95	картометрический метод	1,0	—
683	463703.56	1510902.92	картометрический метод	1,0	—
684	463717.86	1510903.53	картометрический метод	1,0	—
685	463758.49	1510917.51	картометрический метод	1,0	—
686	463757.21	1510927.32	картометрический метод	1,0	—
687	463791.53	1510937.97	картометрический метод	1,0	—
688	463791.82	1510936.83	картометрический метод	1,0	—
689	463808.77	1510942.42	картометрический метод	1,0	—
690	463811.85	1510941.04	картометрический метод	1,0	—
691	463836.41	1510936.82	картометрический метод	1,0	—
692	463856.16	1510943.03	картометрический метод	1,0	—
693	463886.72	1510948.93	картометрический метод	1,0	—
390	463891.90	1510884.96	картометрический метод	1,0	—
391	463883.62	1510885.39	картометрический метод	1,0	—
392	463848.33	1510891.94	картометрический метод	1,0	—
393	463836.80	1510932.38	картометрический метод	1,0	—
394	463814.55	1510929.85	картометрический метод	1,0	—
395	463819.42	1510909.50	картометрический метод	1,0	—
694	463808.38	1510906.61	картометрический метод	1,0	—
695	463812.39	1510891.45	картометрический метод	1,0	—

1	2	3	4	5	6
399	463797.06	1510887.84	картометрический метод	1,0	—
400	463715.25	1510866.4 7	картометрический метод	1,0	—
401	463569.04	1510832.08	картометрический метод	1,0	—
402	463533.64	1510823.66	картометрический метод	1,0	—
403	463531.54	1510832.22	картометрический метод	1,0	—
404	463515.43	1510828.59	картометрический метод	1,0	—
696	463512.99	1510839.21	картометрический метод	1,0	—
375	463449.16	1510824.92	картометрический метод	1,0	—
Часть № 3. ЕЗРЗ-2					
Участок 1					
514	463829.85	1510370.03	картометрический метод	1,0	—
515	463892.05	1510439.25	картометрический метод	1,0	—
516	463927.21	1510409.01	картометрический метод	1,0	—
517	463935.32	1510418.45	картометрический метод	1,0	—
518	464043.88	1510326.89	картометрический метод	1,0	—
697	464051.04	1510320.72	картометрический метод	1,0	—
698	464022.21	1510289.42	картометрический метод	1,0	—
699	464003.62	1510279.21	картометрический метод	1,0	—
700	463983.52	1510271.50	картометрический метод	1,0	—
701	463953.77	1510272.01	картометрический метод	1,0	—
702	463931.78	1510282.91	картометрический метод	1,0	—
703	463939.12	1510294.11	картометрический метод	1,0	—
514	463829.85	1510370.03	картометрический метод	1,0	—
Участок 2					
170	463816.04	1510226.69	картометрический метод	1,0	—
171	463870.05	1510183.83	картометрический метод	1,0	—
172	463902.71	1510159.97	картометрический метод	1,0	—

1	2	3	4	5	6
173	463924.35	1510196.17	картометрический метод	1,0	–
174	463943.54	1510222.24	картометрический метод	1,0	–
704	463933.34	1510231.49	картометрический метод	1,0	–
705	463921.04	1510243.16	картометрический метод	1,0	–
706	463908.37	1510254.47	картометрический метод	1,0	–
707	463893.95	1510269.47	картометрический метод	1,0	–
708	463885.52	1510276.24	картометрический метод	1,0	–
709	463866.82	1510287.19	картометрический метод	1,0	–
508	463851.09	1510298.74	картометрический метод	1,0	–
507	463801.80	1510238.34	картометрический метод	1,0	–
170	463816.04	1510226.69	картометрический метод	1,0	–
Участок 3					
191	464181.09	1510046.01	картометрический метод	1,0	–
192	464186.75	1510055.04	картометрический метод	1,0	–
193	464223.66	1510025.15	картометрический метод	1,0	–
194	464201.85	1510001.87	картометрический метод	1,0	–
195	464198.90	1509996.38	картометрический метод	1,0	–
196	464220.39	1509985.13	картометрический метод	1,0	–
710	464253.86	1509997.45	картометрический метод	1,0	–
711	464245.11	1510020.17	картометрический метод	1,0	–
712	464228.12	1510047.39	картометрический метод	1,0	–
713	464203.41	1510089.16	картометрический метод	1,0	–
714	464183.00	1510107.15	картометрический метод	1,0	–
715	464177.65	1510095.22	картометрический метод	1,0	–
716	464165.57	1510101.82	картометрический метод	1,0	–
717	464156.32	1510109.28	картометрический метод	1,0	–
718	464140.23	1510125.90	картометрический метод	1,0	–

1	2	3	4	5	6
719	464119.06	1510136.63	картометрический метод	1,0	–
720	464062.12	1510164.33	картометрический метод	1,0	–
485	464026.34	1510180.90	картометрический метод	1,0	–
484	464006.23	1510131.87	картометрический метод	1,0	–
483	464045.38	1510115.71	картометрический метод	1,0	–
482	464042.90	1510108.53	картометрический метод	1,0	–
191	464181.09	1510046.01	картометрический метод	1,0	–
Участок 4					
219	464076.84	1509954.14	картометрический метод	1,0	–
466	464051.40	1509954.27	картометрический метод	1,0	–
467	464038.33	1509947.15	картометрический метод	1,0	–
468	464041.15	1509942.55	картометрический метод	1,0	–
469	464001.67	1509928.60	картометрический метод	1,0	–
470	463982.34	1509925.87	картометрический метод	1,0	–
471	463983.75	1509947.92	картометрический метод	1,0	–
472	463991.79	1509977.64	картометрический метод	1,0	–
473	464001.41	1509993.23	картометрический метод	1,0	–
474	464006.66	1510022.02	картометрический метод	1,0	–
462	464009.57	1510030.85	картометрический метод	1,0	–
463	464094.70	1509995.71	картометрический метод	1,0	–
464	464078.98	1509963.24	картометрический метод	1,0	–
220	464076.97	1509957.23	картометрический метод	1,0	–
219	464076.84	1509954.14	картометрический метод	1,0	–
Участок 5					
258	463838.87	1510055.63	картометрический метод	1,0	–
259	463827.04	1510030.88	картометрический метод	1,0	–
497	463818.02	1509998.31	картометрический метод	1,0	–

1	2	3	4	5	6
496	463805.10	1510002.15	картометрический метод	1,0	—
495	463790.69	1510005.15	картометрический метод	1,0	—
494	463769.98	1510012.81	картометрический метод	1,0	—
493	463755.99	1510022.65	картометрический метод	1,0	—
492	463744.68	1510029.29	картометрический метод	1,0	—
491	463737.73	1510032.48	картометрический метод	1,0	—
490	463727.77	1510036.11	картометрический метод	1,0	—
489	463719.36	1510040.49	картометрический метод	1,0	—
488	463715.35	1510029.88	картометрический метод	1,0	—
275	463689.17	1510046.86	картометрический метод	1,0	—
276	463677.58	1510054.24	картометрический метод	1,0	—
277	463677.09	1510099.18	картометрический метод	1,0	—
285	463685.59	1510110.48	картометрический метод	1,0	—
286	463703.43	1510138.69	картометрический метод	1,0	—
258	463838.87	1510055.63	картометрический метод	1,0	—
Участок 6					
645	463358.91	1510393.11	картометрический метод	1,0	—
646	463368.20	1510423.46	картометрический метод	1,0	—
647	463349.14	1510428.10	картометрический метод	1,0	—
648	463347.93	1510424.15	картометрический метод	1,0	—
649	463334.16	1510429.13	картометрический метод	1,0	—
650	463335.08	1510431.79	картометрический метод	1,0	—
651	463274.11	1510451.66	картометрический метод	1,0	—
652	463274.89	1510454.30	картометрический метод	1,0	—
653	463261.57	1510458.51	картометрический метод	1,0	—
654	463260.30	1510453.98	картометрический метод	1,0	—
655	463240.72	1510460.64	картометрический метод	1,0	—

1	2	3	4	5	6
656	463225.19	1510399.91	картометрический метод	1,0	—
657	463319.42	1510376.01	картометрический метод	1,0	—
658	463321.65	1510387.43	картометрический метод	1,0	—
659	463339.32	1510383.36	картометрический метод	1,0	—
660	463337.06	1510388.27	картометрический метод	1,0	—
661	463340.39	1510397.96	картометрический метод	1,0	—
645	463358.91	1510393.11	картометрический метод	1,0	—
Участок 7					
133	463841.52	1510435.98	картометрический метод	1,0	—
134	463887.45	1510497.00	картометрический метод	1,0	—
135	463984.87	1510590.73	картометрический метод	1,0	—
721	464059.21	1510662.09	картометрический метод	1,0	—
722	463931.25	1510794.85	картометрический метод	1,0	—
664	463794.38	1510749.98	картометрический метод	1,0	—
665	463772.73	1510743.12	картометрический метод	1,0	—
666	463776.61	1510732.54	картометрический метод	1,0	—
723	463808.22	1510631.48	картометрический метод	1,0	—
724	463784.97	1510551.86	картометрический метод	1,0	—
725	463818.11	1510460.26	картометрический метод	1,0	—
133	463841.52	1510435.98	картометрический метод	1,0	—
Часть № 4. ЕЗРЗ-3					
Участок 1					
26	463584.02	1510012.96	картометрический метод	1,0	—
27	463584.45	1510069.10	картометрический метод	1,0	—
28	463583.94	1510125.71	картометрический метод	1,0	—
29	463566.45	1510125.48	картометрический метод	1,0	—
30	463558.37	1510128.89	картометрический метод	1,0	—

1	2	3	4	5	6
536	463541.66	1510134.93	картометрический метод	1,0	—
535	463535.60	1510118.16	картометрический метод	1,0	—
534	463498.95	1510129.66	картометрический метод	1,0	—
533	463493.50	1510083.54	картометрический метод	1,0	—
532	463492.21	1510058.63	картометрический метод	1,0	—
39	463468.08	1510058.45	картометрический метод	1,0	—
40	463468.02	1510034.10	картометрический метод	1,0	—
41	463476.52	1509934.93	картометрический метод	1,0	—
418	463519.56	1509936.66	картометрический метод	1,0	—
417	463519.45	1509940.85	картометрический метод	1,0	—
416	463527.70	1509941.05	картометрический метод	1,0	—
415	463526.80	1509977.90	картометрический метод	1,0	—
414	463568.90	1509978.72	картометрический метод	1,0	—
413	463568.99	1509990.31	картометрический метод	1,0	—
412	463583.77	1509990.31	картометрический метод	1,0	—
26	463584.02	1510012.96	картометрический метод	1,0	—
Участок 2					
62	463378.59	1510068.93	картометрический метод	1,0	—
63	463408.67	1510066.37	картометрический метод	1,0	—
64	463408.88	1510077.37	картометрический метод	1,0	—
65	463415.23	1510077.32	картометрический метод	1,0	—
66	463415.61	1510100.46	картометрический метод	1,0	—
67	463441.87	1510099.48	картометрический метод	1,0	—
68	463452.51	1510185.62	картометрический метод	1,0	—
69	463344.25	1510213.53	картометрический метод	1,0	—
70	463341.61	1510196.53	картометрический метод	1,0	—
71	463330.10	1510108.66	картометрический метод	1,0	—

1	2	3	4	5	6
62	463378.59	1510068.93	картометрический метод	1,0	—
Участок 3					
125	463531.69	1510256.68	картометрический метод	1,0	—
126	463625.83	1510226.36	картометрический метод	1,0	—
127	463623.34	1510217.53	картометрический метод	1,0	—
128	463669.80	1510204.11	картометрический метод	1,0	—
129	463723.95	1510275.75	картометрический метод	1,0	—
570	463687.46	1510306.66	картометрический метод	1,0	—
569	463642.88	1510289.21	картометрический метод	1,0	—
568	463550.58	1510315.35	картометрический метод	1,0	—
125	463531.69	1510256.68	картометрический метод	1,0	—
Участок 4					
559	463186.75	1510218.65	картометрический метод	1,0	—
560	463236.18	1510206.42	картометрический метод	1,0	—
561	463234.15	1510199.31	картометрический метод	1,0	—
562	463254.95	1510190.87	картометрический метод	1,0	—
563	463244.93	1510116.68	картометрический метод	1,0	—
564	463170.69	1510126.80	картометрический метод	1,0	—
559	463186.75	1510218.65	картометрический метод	1,0	—
Часть № 5. ЕЗРЗ-4					
Участок 1					
611	462922.40	1510558.42	картометрический метод	1,0	—
612	462931.99	1510570.00	картометрический метод	1,0	—
613	462938.99	1510584.09	картометрический метод	1,0	—
614	462959.72	1510625.80	картометрический метод	1,0	—
615	462968.84	1510626.22	картометрический метод	1,0	—
616	462990.62	1510638.12	картометрический метод	1,0	—

1	2	3	4	5	6
617	462997.27	1510637.81	картометрический метод	1,0	—
618	463020.70	1510632.27	картометрический метод	1,0	—
619	463023.77	1510623.60	картометрический метод	1,0	—
620	463025.29	1510579.58	картометрический метод	1,0	—
621	463027.87	1510550.26	картометрический метод	1,0	—
622	463027.61	1510540.44	картометрический метод	1,0	—
623	463029.43	1510540.21	картометрический метод	1,0	—
624	463031.07	1510537.28	картометрический метод	1,0	—
625	463038.97	1510535.33	картометрический метод	1,0	—
626	463063.47	1510538.19	картометрический метод	1,0	—
627	463073.22	1510539.69	картометрический метод	1,0	—
628	463110.23	1510571.76	картометрический метод	1,0	—
629	463124.51	1510580.47	картометрический метод	1,0	—
630	463207.58	1510621.12	картометрический метод	1,0	—
631	463216.74	1510624.78	картометрический метод	1,0	—
632	463228.52	1510615.37	картометрический метод	1,0	—
352	463237.31	1510608.33	картометрический метод	1,0	—
373	463240.79	1510611.97	картометрический метод	1,0	—
372	463255.23	1510602.55	картометрический метод	1,0	—
371	463267.15	1510591.79	картометрический метод	1,0	—
633	463294.08	1510575.27	картометрический метод	1,0	—
634	463311.78	1510562.44	картометрический метод	1,0	—
635	463324.68	1510548.60	картометрический метод	1,0	—
636	463341.48	1510520.10	картометрический метод	1,0	—
637	463350.43	1510512.17	картометрический метод	1,0	—
638	463365.25	1510503.00	картометрический метод	1,0	—
639	463371.26	1510498.06	картометрический метод	1,0	—

1	2	3	4	5	6
640	463395.33	1510487.92	картометрический метод	1,0	—
726	463403.72	1510498.29	картометрический метод	1,0	—
727	463397.36	1510497.84	картометрический метод	1,0	—
728	463383.53	1510498.82	картометрический метод	1,0	—
729	463378.86	1510497.32	картометрический метод	1,0	—
730	463370.71	1510501.69	картометрический метод	1,0	—
731	463361.29	1510509.30	картометрический метод	1,0	—
732	463352.89	1510516.52	картометрический метод	1,0	—
733	463339.75	1510530.35	картометрический метод	1,0	—
734	463328.37	1510546.75	картометрический метод	1,0	—
735	463322.73	1510558.55	картометрический метод	1,0	—
736	463318.89	1510561.83	картометрический метод	1,0	—
737	463309.23	1510567.16	картометрический метод	1,0	—
738	463302.33	1510574.28	картометрический метод	1,0	—
739	463287.60	1510585.33	картометрический метод	1,0	—
740	463273.47	1510592.25	картометрический метод	1,0	—
741	463251.83	1510609.68	картометрический метод	1,0	—
742	463218.02	1510629.58	картометрический метод	1,0	—
743	463205.81	1510627.34	картометрический метод	1,0	—
744	463198.66	1510624.57	картометрический метод	1,0	—
745	463169.63	1510613.42	картометрический метод	1,0	—
746	463137.17	1510603.59	картометрический метод	1,0	—
747	463119.40	1510592.42	картометрический метод	1,0	—
748	463100.98	1510573.61	картометрический метод	1,0	—
749	463092.57	1510563.15	картометрический метод	1,0	—
750	463069.63	1510545.03	картометрический метод	1,0	—
751	463047.97	1510542.13	картометрический метод	1,0	—

1	2	3	4	5	6
752	463036.84	1510544.92	картометрический метод	1,0	–
753	463033.62	1510549.15	картометрический метод	1,0	–
754	463030.75	1510557.59	картометрический метод	1,0	–
755	463030.74	1510568.16	картометрический метод	1,0	–
756	463028.11	1510583.12	картометрический метод	1,0	–
757	463029.51	1510601.37	картометрический метод	1,0	–
758	463028.89	1510614.80	картометрический метод	1,0	–
759	463026.32	1510620.54	картометрический метод	1,0	–
760	463027.68	1510630.04	картометрический метод	1,0	–
761	463022.69	1510634.42	картометрический метод	1,0	–
762	462992.17	1510640.40	картометрический метод	1,0	–
763	462982.85	1510636.25	картометрический метод	1,0	–
764	462970.08	1510636.55	картометрический метод	1,0	–
765	462956.35	1510638.98	картометрический метод	1,0	–
766	462934.57	1510583.64	картометрический метод	1,0	–
767	462925.38	1510569.45	картометрический метод	1,0	–
768	462919.80	1510564.89	картометрический метод	1,0	–
611	462922.40	1510558.42	картометрический метод	1,0	–
Участок 2					
670	463503.71	1510738.03	картометрический метод	1,0	–
671	463452.99	1510728.07	картометрический метод	1,0	–
672	463428.23	1510736.97	картометрический метод	1,0	–
673	463398.26	1510765.18	картометрический метод	1,0	–
674	463385.00	1510784.98	картометрический метод	1,0	–
675	463392.54	1510798.02	картометрический метод	1,0	–
676	463371.00	1510818.01	картометрический метод	1,0	–
769	463341.33	1510843.55	картометрический метод	1,0	–

1	2	3	4	5	6
770	463303.93	1510861.79	картометрический метод	1,0	—
771	463187.46	1510884.32	картометрический метод	1,0	—
772	463139.29	1510875.04	картометрический метод	1,0	—
773	463119.46	1510882.03	картометрический метод	1,0	—
774	463028.23	1510892.91	картометрический метод	1,0	—
775	463025.66	1510871.29	картометрический метод	1,0	—
776	463048.64	1510862.67	картометрический метод	1,0	—
777	463075.72	1510852.43	картометрический метод	1,0	—
778	463109.63	1510861.91	картометрический метод	1,0	—
779	463123.64	1510862.72	картометрический метод	1,0	—
780	463138.15	1510853.91	картометрический метод	1,0	—
781	463161.24	1510861.18	картометрический метод	1,0	—
782	463178.63	1510865.28	картометрический метод	1,0	—
783	463194.20	1510869.02	картометрический метод	1,0	—
784	463202.64	1510862.38	картометрический метод	1,0	—
785	463234.60	1510846.21	картометрический метод	1,0	—
786	463244.49	1510848.92	картометрический метод	1,0	—
787	463261.61	1510844.13	картометрический метод	1,0	—
788	463297.94	1510838.49	картометрический метод	1,0	—
789	463322.88	1510823.71	картометрический метод	1,0	—
790	463345.09	1510798.57	картометрический метод	1,0	—
791	463356.48	1510784.04	картометрический метод	1,0	—
792	463362.57	1510770.03	картометрический метод	1,0	—
793	463368.93	1510765.28	картометрический метод	1,0	—
794	463377.78	1510753.41	картометрический метод	1,0	—
795	463392.42	1510742.31	картометрический метод	1,0	—
796	463412.73	1510733.86	картометрический метод	1,0	—

1	2	3	4	5	6
797	463454.32	1510716.86	картометрический метод	1,0	—
798	463481.64	1510717.48	картометрический метод	1,0	—
799	463508.60	1510721.71	картометрический метод	1,0	—
670	463503.71	1510738.03	картометрический метод	1,0	—
Участок 3					
130	463776.61	1510348.36	картометрический метод	1,0	—
131	463792.89	1510371.47	картометрический метод	1,0	—
806	463782.94	1510390.09	картометрический метод	1,0	—
807	463771.61	1510412.51	картометрический метод	1,0	—
808	463767.43	1510438.54	картометрический метод	1,0	—
809	463762.00	1510455.39	картометрический метод	1,0	—
810	463759.71	1510469.56	картометрический метод	1,0	—
811	463759.42	1510499.18	картометрический метод	1,0	—
812	463756.67	1510530.93	картометрический метод	1,0	—
574	463700.62	1510540.67	картометрический метод	1,0	—
573	463734.38	1510437.93	картометрический метод	1,0	—
572	463754.10	1510373.59	картометрический метод	1,0	—
571	463766.92	1510357.83	картометрический метод	1,0	—
130	463776.61	1510348.36	картометрический метод	1,0	—
Участок 4					
132	463804.64	1510387.36	картометрический метод	1,0	—
133	463841.52	1510435.98	картометрический метод	1,0	—
725	463818.11	1510460.26	картометрический метод	1,0	—
724	463784.97	1510551.86	картометрический метод	1,0	—
813	463769.81	1510528.64	картометрический метод	1,0	—
814	463770.24	1510507.25	картометрический метод	1,0	—
815	463775.39	1510461.29	картометрический метод	1,0	—

1	2	3	4	5	6
816	463788.69	1510420.58	картометрический метод	1,0	–
817	463796.28	1510402.96	картометрический метод	1,0	–
132	463804.64	1510387.36	картометрический метод	1,0	–
Участок 5					
155	463807.69	1510360.87	картометрический метод	1,0	–
156	463794.84	1510335.43	картометрический метод	1,0	–
510	463805.54	1510331.94	картометрический метод	1,0	–
509	463832.38	1510312.72	картометрический метод	1,0	–
508	463851.09	1510298.74	картометрический метод	1,0	–
709	463866.82	1510287.19	картометрический метод	1,0	–
708	463885.52	1510276.24	картометрический метод	1,0	–
707	463893.95	1510269.47	картометрический метод	1,0	–
706	463908.37	1510254.47	картометрический метод	1,0	–
705	463921.04	1510243.16	картометрический метод	1,0	–
704	463933.34	1510231.49	картометрический метод	1,0	–
174	463943.54	1510222.24	картометрический метод	1,0	–
175	463951.61	1510215.54	картометрический метод	1,0	–
818	463964.35	1510227.84	картометрический метод	1,0	–
819	463979.92	1510240.34	картометрический метод	1,0	–
820	463985.78	1510245.66	картометрический метод	1,0	–
821	463967.43	1510241.17	картометрический метод	1,0	–
822	463952.61	1510233.45	картометрический метод	1,0	–
823	463932.97	1510244.59	картометрический метод	1,0	–
824	463921.60	1510253.99	картометрический метод	1,0	–
825	463904.91	1510268.53	картометрический метод	1,0	–
826	463883.98	1510281.94	картометрический метод	1,0	–
827	463858.52	1510297.21	картометрический метод	1,0	–

1	2	3	4	5	6
828	463838.07	1510315.50	картометрический метод	1,0	—
829	463812.22	1510347.85	картометрический метод	1,0	—
155	463807.69	1510360.87	картометрический метод	1,0	—
Участок 6					
153	463819.62	1510377.17	картометрический метод	1,0	—
154	463816.55	1510372.61	картометрический метод	1,0	—
830	463822.03	1510362.47	картометрический метод	1,0	—
831	463842.26	1510340.85	картометрический метод	1,0	—
832	463857.34	1510328.88	картометрический метод	1,0	—
833	463871.39	1510317.10	картометрический метод	1,0	—
834	463887.82	1510305.59	картометрический метод	1,0	—
835	463911.83	1510290.98	картометрический метод	1,0	—
836	463930.69	1510279.13	картометрический метод	1,0	—
837	463944.70	1510271.23	картометрический метод	1,0	—
838	463965.16	1510265.30	картометрический метод	1,0	—
839	463983.02	1510266.73	картометрический метод	1,0	—
840	464013.65	1510276.36	картометрический метод	1,0	—
841	464044.92	1510298.11	картометрический метод	1,0	—
842	464070.46	1510327.53	картометрический метод	1,0	—
843	464080.91	1510335.57	картометрический метод	1,0	—
844	464071.23	1510345.66	картометрический метод	1,0	—
845	464100.37	1510375.82	картометрический метод	1,0	—
520	464095.09	1510380.76	картометрический метод	1,0	—
519	464056.51	1510339.88	картометрический метод	1,0	—
518	464043.88	1510326.89	картометрический метод	1,0	—
697	464051.04	1510320.72	картометрический метод	1,0	—
698	464022.21	1510289.42	картометрический метод	1,0	—

1	2	3	4	5	6
699	464003.62	1510279.21	картометрический метод	1,0	—
700	463983.52	1510271.50	картометрический метод	1,0	—
701	463953.77	1510272.01	картометрический метод	1,0	—
702	463931.78	1510282.91	картометрический метод	1,0	—
703	463939.12	1510294.11	картометрический метод	1,0	—
514	463829.85	1510370.03	картометрический метод	1,0	—
153	463819.62	1510377.17	картометрический метод	1,0	—
Часть № 6. ЕЗОПЛ					
Участок 1					
726	463403.72	1510498.29	картометрический метод	1,0	—
727	463397.36	1510497.84	картометрический метод	1,0	—
728	463383.53	1510498.82	картометрический метод	1,0	—
729	463378.86	1510497.32	картометрический метод	1,0	—
730	463370.71	1510501.69	картометрический метод	1,0	—
731	463361.29	1510509.30	картометрический метод	1,0	—
732	463352.89	1510516.52	картометрический метод	1,0	—
733	463339.75	1510530.35	картометрический метод	1,0	—
734	463328.37	1510546.75	картометрический метод	1,0	—
735	463322.73	1510558.55	картометрический метод	1,0	—
736	463318.89	1510561.83	картометрический метод	1,0	—
737	463309.23	1510567.16	картометрический метод	1,0	—
738	463302.33	1510574.28	картометрический метод	1,0	—
739	463287.60	1510585.33	картометрический метод	1,0	—
740	463273.47	1510592.25	картометрический метод	1,0	—
741	463251.83	1510609.68	картометрический метод	1,0	—
742	463218.02	1510629.58	картометрический метод	1,0	—
743	463205.81	1510627.34	картометрический метод	1,0	—

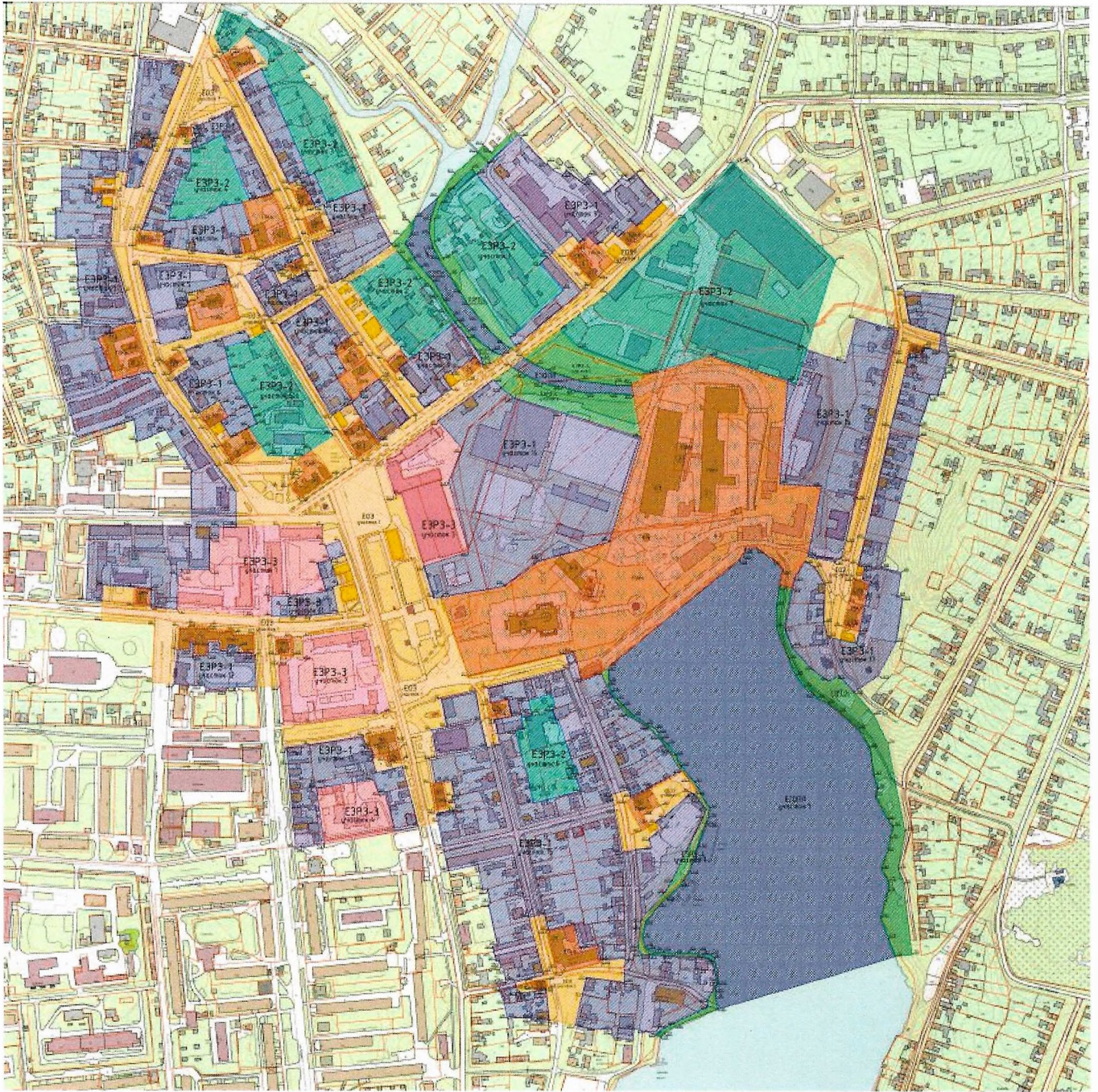
1	2	3	4	5	6
744	463198.66	1510624.57	картометрический метод	1,0	–
745	463169.63	1510613.42	картометрический метод	1,0	–
746	463137.17	1510603.59	картометрический метод	1,0	–
747	463119.40	1510592.42	картометрический метод	1,0	–
748	463100.98	1510573.61	картометрический метод	1,0	–
749	463092.57	1510563.15	картометрический метод	1,0	–
750	463069.63	1510545.03	картометрический метод	1,0	–
751	463047.97	1510542.13	картометрический метод	1,0	–
752	463036.84	1510544.92	картометрический метод	1,0	–
753	463033.62	1510549.15	картометрический метод	1,0	–
754	463030.75	1510557.59	картометрический метод	1,0	–
755	463030.74	1510568.16	картометрический метод	1,0	–
756	463028.11	1510583.12	картометрический метод	1,0	–
757	463029.51	1510601.37	картометрический метод	1,0	–
758	463028.89	1510614.80	картометрический метод	1,0	–
759	463026.32	1510620.54	картометрический метод	1,0	–
760	463027.68	1510630.04	картометрический метод	1,0	–
761	463022.69	1510634.42	картометрический метод	1,0	–
762	462992.17	1510640.40	картометрический метод	1,0	–
763	462982.85	1510636.25	картометрический метод	1,0	–
764	462970.08	1510636.55	картометрический метод	1,0	–
765	462956.35	1510638.98	картометрический метод	1,0	–
775	463025.66	1510871.29	картометрический метод	1,0	–
776	463048.64	1510862.67	картометрический метод	1,0	–
777	463075.72	1510852.43	картометрический метод	1,0	–
778	463109.63	1510861.91	картометрический метод	1,0	–
779	463123.64	1510862.72	картометрический метод	1,0	–

1	2	3	4	5	6
780	463138.15	1510853.91	картометрический метод	1,0	—
781	463161.24	1510861.18	картометрический метод	1,0	—
782	463178.63	1510865.28	картометрический метод	1,0	—
783	463194.20	1510869.02	картометрический метод	1,0	—
784	463202.64	1510862.38	картометрический метод	1,0	—
785	463234.60	1510846.21	картометрический метод	1,0	—
786	463244.49	1510848.92	картометрический метод	1,0	—
787	463261.61	1510844.13	картометрический метод	1,0	—
788	463297.94	1510838.49	картометрический метод	1,0	—
789	463322.88	1510823.71	картометрический метод	1,0	—
790	463345.09	1510798.57	картометрический метод	1,0	—
791	463356.48	1510784.04	картометрический метод	1,0	—
792	463362.57	1510770.03	картометрический метод	1,0	—
793	463368.93	1510765.28	картометрический метод	1,0	—
794	463377.78	1510753.41	картометрический метод	1,0	—
795	463392.42	1510742.31	картометрический метод	1,0	—
796	463412.73	1510733.86	картометрический метод	1,0	—
797	463454.32	1510716.86	картометрический метод	1,0	—
798	463481.64	1510717.48	картометрический метод	1,0	—
799	463508.60	1510721.71	картометрический метод	1,0	—
800	463529.18	1510725.81	картометрический метод	1,0	—
801	463541.38	1510712.84	картометрический метод	1,0	—
802	463556.29	1510691.33	картометрический метод	1,0	—
803	463556.22	1510675.56	картометрический метод	1,0	—
804	463548.54	15106 74.07	картометрический метод	1,0	—
805	463541.94	1510668.99	картометрический метод	1,0	—
726	463403.72	1510498.29	картометрический метод	1,0	—









1	2	3	4	5	6
Участок 2					
131	463792.89	1510371.47	картометрический метод	1,0	—
806	463782.94	1510390.09	картометрический метод	1,0	—
807	463771.61	1510412.51	картометрический метод	1,0	—
808	463767.43	1510438.54	картометрический метод	1,0	—
809	463762.00	1510455.39	картометрический метод	1,0	—
810	463759.71	1510469.56	картометрический метод	1,0	—
811	463759.42	1510499.18	картометрический метод	1,0	—
812	463756.67	1510530.93	картометрический метод	1,0	—
813	463769.81	1510528.64	картометрический метод	1,0	—
814	463770.24	1510507.25	картометрический метод	1,0	—
815	463775.39	1510461.29	картометрический метод	1,0	—
816	463788.69	1510420.58	картометрический метод	1,0	—
817	463796.28	1510402.96	картометрический метод	1,0	—
132	463804.64	1510387.36	картометрический метод	1,0	—
131	463792.89	1510371.47	картометрический метод	1,0	—
Участок 3					
820	463977.92	1510243.15	картометрический метод	1,0	—
821	463967.43	1510241.17	картометрический метод	1,0	—
822	463952.61	1510233.45	картометрический метод	1,0	—
823	463932.97	1510244.59	картометрический метод	1,0	—
824	463921.60	1510253.99	картометрический метод	1,0	—
825	463904.91	1510268.53	картометрический метод	1,0	—
826	463883.98	1510281.94	картометрический метод	1,0	—
827	463858.52	1510297.21	картометрический метод	1,0	—
828	463838.07	1510315.50	картометрический метод	1,0	—
829	463812.22	1510347.85	картометрический метод	1,0	—

3. Сведения о характерных точках части (частей) границы объекта							
Часть № 1.							
—	—	—	—	—	—	—	—
Часть № 2.							
—	—	—	—	—	—	—	—
Часть №...							
—	—	—	—	—	—	—	—

Раздел 4. План границ объекта



Условные обозначения:

-  – территории объектов культурного наследия;
-  – ЕОЗ;
-  – ЕЗРЗ-1;
-  – ЕЗРЗ-2;
-  – ЕЗРЗ-3;
-  – ЕЗРЗ-4;
-  – ЕЗРЗ-5;
-  – поворотные точки.

Приложение № 3
к приказу Управления государственной
охраны объектов культурного наследия
Свердловской области
от 08.09.2023 № 555

ТРЕБОВАНИЯ
к градостроительным регламентам в границах объединенной зоны охраны
объектов культурного наследия федерального и регионального значения,
расположенных по адресу (местоположение): Свердловская область,
г. Невьянск

Глава 1. Общие положения

1. Требования к градостроительным регламентам в границах объединенной зоны охраны объектов культурного наследия федерального и регионального значения, расположенных по адресу (местоположение): Свердловская область, г. Невьянск, перечисленных в приложении № 1 к настоящему приказу (далее – объекты культурного наследия), определены в соответствии с проектом (шифр 1.1-529-21.22-ПОЗО-УЧ), разработанным государственным бюджетным учреждением культуры Свердловской области «Научно-производственный центр по охране и использованию памятников истории и культуры Свердловской области» в 2022 году.

2. Настоящие требования к градостроительным регламентам в границах объединенной зоны охраны объектов культурного наследия утверждаются для следующих зон охраны объектов культурного наследия: единая охранная зона объектов культурного наследия (далее – ЕОЗ), единая зона регулирования застройки и хозяйственной деятельности объектов культурного наследия с выделением следующих подзон: единая зона регулирования застройки и хозяйственной деятельности объектов культурного наследия 1 (далее – ЕЗРЗ-1), единая зона регулирования застройки и хозяйственной деятельности объектов культурного наследия 2 (далее – ЕЗРЗ-2), единая зона регулирования застройки и хозяйственной деятельности объектов культурного наследия 3 (далее – ЕЗРЗ-3) и единая зона регулирования застройки и хозяйственной деятельности объектов культурного наследия 4 (далее – ЕЗРЗ-4), и единая зона охраняемого природного ландшафта (далее – ЕЗОПЛ).

Глава 2. Требования к градостроительным регламентам в границах
объединенной зоны охраны объектов культурного наследия

3. В границах ЕОЗ разрешается:

1) применение специальных мер, направленных на сохранение и восстановление (регенерацию) историко-градостроительной среды (восстановление, воссоздание, восполнение частично или полностью утраченных

элементов и (или) характеристик историко-градостроительной среды), в том числе планировочной структуры, на основе историко-архивных исследований:

сохранение композиционно-пространственного типа застройки, соответствующего сложившейся окружающей историко-градостроительной среде, обеспечение масштабного соответствия габаритов объектов;

стилистическая направленность: классицизм, эклектика, кирпичный «русский» стиль или нейтральная;

применение традиционных материалов: материал стен: деревянный брус, бревно, кирпич; материал отделки фасадов: штукатурка под покраску, дерево, кирпич; отделочные материалы натуральные (лицевая кирпичная кладка, штукатурка с покраской, деревянная обшивка, в том числе с покраской, и другие) или имитирующие их;

цветовая палитра фасадов: пастельные разбеленные оттенки: светло-желтый, светло-охристый, серый, синий, светло-голубой, белый, светло-розовый, светло-фиолетовый, кирпичный, коричневый, зеленый, бордовый;

2) реконструкция, ремонт, капитальный ремонт существующих объектов капитального строительства и их частей без изменения их объемно-пространственных характеристик (пропорций, высотных параметров, габаритов в плане) с сохранением исторического облика фасадов;

3) проведение земляных, землеустроительных, хозяйственных и иных работ, не ухудшающих условий сохранности и визуального восприятия объектов культурного наследия в их историко-градостроительной среде;

4) проведение мероприятий, направленных на обеспечение пожарной и экологической безопасности территории;

5) проведение работ по благоустройству территории:

организация пешеходных и велосипедных дорожек;

использование в покрытии пешеходных тротуаров, дорожек, площадок традиционных (камень, гравийная смесь) или имитирующих натуральные материалов;

размещение малых архитектурных форм: скамеек, урн, пандусов, столбов освещения и других приспособлений, в том числе обеспечивающих передвижение маломобильных групп населения;

установка произведений монументально-декоративного искусства: мемориальных знаков и иных малых архитектурно-художественных форм, соответствующих архитектурно-планировочному решению территории;

посадка деревьев, кустарников, разбивка газонов, устройство клумб (цветников), санитарные рубки;

установка ограждений с просветом не менее 50 процентов поверхности ограждения, высотой не более 1,5 метра;

размещение некапитальных строений и сооружений на период проведения праздничных, тематических мероприятий;

6) установка следующих средств наружной рекламы и информации малого формата:

информационных надписей и обозначений, мемориальных досок;

размещение отдельно стоящих средств наружной рекламы и информации

с площадью одной стороны информационного поля не более 2 квадратных метров; размещение временных элементов информационно-декоративного оформления событийного характера (мобильные информационные конструкции), включая праздничное оформление;

7) снос (демонтаж) объектов капитального строительства и некапитальных строений;

8) строительство (прокладка) подземных линейных объектов инженерной инфраструктуры;

9) ремонт и реконструкция существующих линейных объектов подземной, наземной и надземной инженерной инфраструктуры;

10) ремонт и реконструкция существующих линейных объектов транспортной инфраструктуры, строительство новых дорог, проездов и проходов с учетом обеспечения сохранности объектов культурного наследия;

11) размещение некапитальных строений, сооружений и временных инженерных сетей, необходимых для осуществления работ по сохранению объектов культурного наследия, реконструкции и ремонту объектов капитального строительства, устанавливаемых на период проведения строительных и ремонтных работ.

4. В границах ЕОЗ запрещается:

1) строительство объектов капитального строительства, за исключением применения специальных мер, направленных на сохранение и восстановление (регенерацию) историко-градостроительной и (или) природной среды объектов культурного наследия (восстановление, воссоздание, восполнение частично или полностью утраченных элементов и (или) характеристик историко-градостроительной и (или) природной среды);

2) ремонт и реконструкция объектов капитального строительства и их частей с использованием в отделке фасадов нетрадиционных облицовочных материалов с зеркальной и глянцевой поверхностью, обладающих светоотражающими и бликующими свойствами (сайдинг, навесные вентилируемые фасады и другие), ярких цветовых решений, фрагментарная отделка фасадов зданий, формирующих территории общего пользования, устройство крыш мансардного типа (с переломом);

3) использование строительных технологий, создающих динамические нагрузки на объекты культурного наследия;

4) строительство (прокладка) инженерной инфраструктуры наземным и надземным способами (кроме газовых сетей, а также временных сетей на период строительных и ремонтных работ);

5) строительство, ремонт и реконструкция существующей транспортной инфраструктуры (дороги, тротуары) с повышением существующих высотных отметок;

6) размещение отдельно стоящих средств наружной рекламы и информации с площадью одной стороны информационного поля более 2 квадратных метров, за исключением временных элементов информационно-декоративного оформления событийного характера (мобильные информационные конструкции), включая праздничное оформление;

7) размещение объектов и технологий, являющихся источниками повышенной пожаро- и взрывоопасности;

8) проведение земляных работ без соблюдения требований в сфере государственной охраны объектов культурного наследия (объектов археологического наследия);

9) размещение вышек и базовых станций сотовой связи.

5. В границах ЕЗРЗ-1 разрешается:

1) строительство, реконструкция и капитальный ремонт объектов капитального строительства высотой не более 8 метров (не более 2 этажей) от уровня земли до конька скатной кровли, за уровень земли принимается средняя отметка, которая высчитывается путем сравнения всех угловых отметок здания;

2) для существующих объектов капитального строительства, имеющих высотные параметры более 8 метров (более 2 этажей), допускается реконструкция с сохранением высотных параметров;

3) строительство, ремонт и реконструкция объектов капитального строительства с учетом следующих требований:

сохранение композиционно-пространственного типа застройки, соответствующего сложившейся окружающей историко-градостроительной среде, обеспечение масштабного соответствия габаритов объектов;

устройство скатных крыш с уклоном к горизонтальной поверхности не более 30 градусов;

стилистическая направленность: классицизм, эклектика, кирпичный «русский» стиль или нейтральная с применением традиционных материалов: материал стен: деревянный брус, бревно, кирпич; материал отделки фасадов: штукатурка под покраску, дерево, кирпич; отделочные материалы: натуральные (открытая лицевая кирпичная кладка, штукатурка с покраской, деревянная обшивка, в том числе с покраской, и другие) или имитирующие их;

цветовая палитра фасадов: пастельные разбеленные оттенки: светло-желтый, светло-охристый, серый, синий, светло-голубой, белый, светло-розовый, светло-фиолетовый, кирпичный, коричневый, зеленый, бордовый;

4) проведение земляных, землеустроительных, хозяйственных и иных работ, не ухудшающих условий сохранности и визуального восприятия объектов культурного наследия в их историко-градостроительной среде;

5) проведение мероприятий, направленных на обеспечение пожарной и экологической безопасности территории;

6) проведение работ по благоустройству территории:

организация пешеходных и велосипедных дорожек;

использование в покрытии пешеходных тротуаров, дорожек, площадок традиционных (камень, гравийная смесь) или имитирующих натуральные материалы;

размещение малых архитектурных форм: скамеек, урн, пандусов, столбов освещения и других приспособлений, в том числе обеспечивающих передвижение маломобильных групп населения;

установка произведений монументально-декоративного искусства: мемориальных знаков и иных малых архитектурно-художественных форм,

соответствующих архитектурно-планировочному решению территории;

посадка деревьев, кустарников, разбивка газонов, устройство клумб (цветников), санитарные рубки;

устройство детских игровых площадок в местах общего пользования, на дворовых и внутриквартальных территориях;

установка ограждений с просветом не менее 50 процентов поверхности ограждения, высотой не более 1,8 метра;

оборудование мест для парковки автотранспорта, велосипедов;

7) установка следующих средств наружной рекламы и информации малого формата:

информационных надписей и обозначений, мемориальных досок;

размещение отдельно стоящих средств наружной рекламы и информации с площадью одной стороны информационного поля не более 2 квадратных метров;

размещение временных элементов информационно-декоративного оформления событийного характера (мобильные информационные конструкции), включая праздничное оформление;

8) снос (демонтаж) объектов капитального строительства и некапитальных строений;

9) строительство (прокладка) подземных линейных объектов инженерной инфраструктуры;

10) ремонт и реконструкция существующих линейных объектов подземной, наземной и надземной инженерной инфраструктур;

11) ремонт и реконструкция существующих линейных объектов транспортной инфраструктуры, строительство новых дорог, проездов и проходов с учетом обеспечения сохранности объектов культурного наследия;

12) размещение некапитальных строений, сооружений и временных инженерных сетей, необходимых для осуществления работ по сохранению объектов культурного наследия, реконструкции и ремонту объектов капитального строительства, устанавливаемых на период проведения строительных и ремонтных работ.

6. В границах ЕЗРЗ-1 запрещается:

1) строительство и реконструкция объектов капитального строительства с нарушением требований к строительству и реконструкции объектов капитального строительства для ЕЗРЗ-1;

2) строительство, ремонт и реконструкция объектов капитального строительства и их частей с использованием в отделке фасадов нетрадиционных облицовочных материалов с зеркальной и глянцевой поверхностью, обладающих светоотражающими и бликующими свойствами (сайдинг, навесные вентилируемые фасады и другие), ярких цветовых решений, фрагментарная отделка фасадов зданий, формирующих территории общего пользования, устройство плоской кровли основного объема жилых домов;

3) устройство высотных акцентов в завершениях объекта капитального строительства (шпили, башни);

4) изменение исторически сложившейся планировочной структуры улиц, линий застройки, изменение существующего профиля улиц;

5) проведение земляных, строительных, мелиоративных, хозяйственных работ, причиняющих вред историко-градостроительной среде объектов культурного наследия;

6) строительство, ремонт и реконструкция существующей наземной транспортной инфраструктуры (дороги, тротуары) с повышением существующих высотных отметок;

7) строительство (прокладка) инженерной инфраструктуры наземным и надземным способами (кроме газовых сетей, а также временных сетей на период строительных и ремонтных работ);

8) размещение отдельно стоящих средств наружной рекламы и информации с площадью одной стороны информационного поля более 2 квадратных метров, за исключением временных элементов информационно-декоративного оформления событийного характера (мобильные информационные конструкции), включая праздничное оформление;

9) размещение объектов и технологий, являющихся источниками повышенной пожаро- и взрывоопасности;

10) проведение земляных работ без соблюдения требований в сфере государственной охраны объектов культурного наследия (объектов археологического наследия);

11) размещение вышек и базовых станций сотовой связи.

7. В границах ЕЗРЗ-2 разрешается:

1) строительство, реконструкция и капитальный ремонт объектов капитального строительства высотой не более 11 метров (не более 3 этажей) от уровня земли до конька скатной кровли, за уровень земли принимается средняя отметка, которая высчитывается путем сравнения всех угловых отметок здания;

2) для существующих объектов капитального строительства, имеющих высотные параметры более 11 метров (более 3 этажей), допускается реконструкция с сохранением высотных параметров;

3) строительство, ремонт и реконструкция объектов капитального строительства с учетом следующих требований:

сохранение композиционно-пространственного типа застройки, соответствующего сложившейся окружающей историко-градостроительной среде, обеспечение масштабного соответствия габаритов объектов;

устройство скатных крыш с уклоном к горизонтальной поверхности не более 30 градусов;

стилистическая направленность: классицизм, эклектика, кирпичный «русский» стиль или нейтральная с применением традиционных материалов: материал стен: деревянный брус, бревно, кирпич; материал отделки фасадов: штукатурка под покраску, дерево, кирпич; отделочные материалы: натуральные (открытая лицевая кирпичная кладка, штукатурка с покраской, деревянная обшивка, в том числе с покраской, и другие) или имитирующие их;

цветовая палитра фасадов: пастельные разбеленные оттенки: светло-желтый, светло-охристый, серый, синий, светло-голубой, белый цвета, светло-розовый, светло-фиолетовый, кирпичный, коричневый, зеленый, бордовый;

4) проведение земляных, землеустроительных, хозяйственных и иных работ,

не ухудшающих условий сохранности и визуального восприятия объектов культурного наследия в их историко-градостроительной среде;

5) проведение мероприятий, направленных на обеспечение пожарной и экологической безопасности территории;

6) проведение работ по благоустройству территории:

организация пешеходных и велосипедных дорожек;

использование в покрытии пешеходных тротуаров, дорожек, площадок традиционных (камень, гравийная смесь) или имитирующих натуральные материалов;

размещение малых архитектурных форм: скамеек, урн, пандусов, столбов освещения и других приспособлений, в том числе обеспечивающих передвижение маломобильных групп населения;

установка произведений монументально-декоративного искусства: мемориальных знаков и иных малых архитектурно-художественных форм, соответствующих архитектурно-планировочному решению территории;

посадка деревьев, кустарников, разбивка газонов, устройство клумб (цветников), санитарные рубки;

устройство детских игровых площадок в местах общего пользования, на дворовых и внутриквартальных территориях;

установка ограждений с просветом не менее 50 процентов поверхности ограждения, высотой не более 1,8 метра;

оборудование мест для парковки автотранспорта, велосипедов;

7) установка следующих средств наружной рекламы и информации малого формата:

информационных надписей и обозначений, мемориальных досок;

размещение отдельно стоящих средств наружной рекламы и информации с площадью одной стороны информационного поля не более 2 квадратных метров;

размещение временных элементов информационно-декоративного оформления событийного характера (мобильные информационные конструкции), включая праздничное оформление;

8) снос (демонтаж) объектов капитального строительства и некапитальных строений;

9) строительство (прокладка) подземных линейных объектов инженерной инфраструктуры;

10) ремонт и реконструкция существующих линейных объектов подземной, наземной и надземной инженерной инфраструктур;

11) ремонт и реконструкция существующих линейных объектов транспортной инфраструктуры, строительство новых дорог, проездов и проходов с учетом обеспечения сохранности объектов культурного наследия;

12) размещение некапитальных строений, сооружений и временных инженерных сетей, необходимых для осуществления работ по сохранению объектов культурного наследия, реконструкции и ремонту объектов капитального строительства, устанавливаемых на период проведения строительных и ремонтных работ.

8. В границах ЕЗРЗ-2 запрещается:

1) строительство и реконструкция объектов капитального строительства с нарушением требований к строительству и реконструкции объектов капитального строительства для ЕЗРЗ-2;

2) строительство, ремонт и реконструкция объектов капитального строительства и их частей с использованием в отделке фасадов нетрадиционных облицовочных материалов с зеркальной и глянцевой поверхностью, обладающих светоотражающими и бликующими свойствами (сайдинг, навесные вентилируемые фасады и другие), ярких цветовых решений, фрагментарная отделка фасадов зданий, формирующих территории общего пользования, устройство плоской кровли основного объема жилых домов;

3) устройство высотных акцентов в завершениях объекта капитального строительства (шпили, башни);

4) изменение исторически сложившейся планировочной структуры улиц, линий застройки, изменение существующего профиля улиц;

5) проведение земляных, строительных, мелиоративных, хозяйственных работ, причиняющих вред историко-градостроительной среде объектов культурного наследия;

6) строительство, ремонт и реконструкция существующей наземной транспортной инфраструктуры (дороги, тротуары) с повышением существующих высотных отметок;

7) строительство (прокладка) инженерной инфраструктуры наземным и надземным способами (кроме газовых сетей, а также временных сетей на период строительных и ремонтных работ);

8) размещение отдельно стоящих средств наружной рекламы и информации с площадью одной стороны информационного поля более 2 квадратных метров, за исключением временных элементов информационно-декоративного оформления событийного характера (мобильные информационные конструкции), включая праздничное оформление;

9) размещение объектов и технологий, являющихся источниками повышенной пожаро- и взрывоопасности;

10) проведение земляных работ без соблюдения требований в сфере государственной охраны объектов культурного наследия (объектов археологического наследия);

11) размещение вышек и базовых станций сотовой связи.

9. В границах ЕЗРЗ-3 разрешается:

1) строительство, реконструкция и капитальный ремонт объектов капитального строительства высотой не более 17 метров (не более 5 этажей) от уровня земли до конька скатной кровли, за уровень земли принимается средняя отметка, которая высчитывается путем сравнения всех угловых отметок здания;

2) для существующих объектов капитального строительства, имеющих высотные параметры более 17 метров, допускается реконструкция с сохранением высотных параметров;

3) строительство, ремонт и реконструкция объектов капитального строительства с учетом следующих требований:

сохранение композиционно-пространственного типа застройки, соответствующего сложившейся окружающей историко-градостроительной среде, обеспечение масштабного соответствия габаритов объектов;

устройство скатных крыш с уклоном к горизонтальной поверхности не более 30 градусов;

стилистическая направленность: классицизм, эклектика, кирпичный «русский» стиль или нейтральная с применением традиционных материалов: материал стен: деревянный брус, бревно, кирпич; материал отделки фасадов: штукатурка под покраску, дерево, кирпич; отделочные материалы: натуральные (открытая лицевая кирпичная кладка, штукатурка с покраской, деревянная обшивка, в том числе с покраской, и другие) или имитирующие их;

цветовая палитра фасадов: пастельные разбеленные оттенки: светло-желтый, светло-охристый, серый, синий, светло-голубой, белый цвета, светло-розовый, светло-фиолетовый, кирпичный, коричневый, зеленый, бордовый;

4) проведение земляных, землеустроительных, хозяйственных и иных работ, не ухудшающих условий сохранности и визуального восприятия объектов культурного наследия в их историко-градостроительной среде;

5) проведение мероприятий, направленных на обеспечение пожарной и экологической безопасности территории;

6) проведение работ по благоустройству территории:

организация пешеходных и велосипедных дорожек;

использование в покрытии пешеходных тротуаров, дорожек, площадок традиционных (камень, гравийная смесь) или имитирующих натуральные материалы;

размещение малых архитектурных форм: скамеек, урн, пандусов, столбов освещения и других приспособлений, в том числе обеспечивающих передвижение маломобильных групп населения;

установка произведений монументально-декоративного искусства: мемориальных знаков и иных малых архитектурно-художественных форм, соответствующих архитектурно-планировочному решению территории;

посадка деревьев, кустарников, разбивка газонов, устройство клумб (цветников), санитарные рубки;

устройство детских игровых площадок в местах общего пользования, на дворовых и внутриквартальных территориях;

установка ограждений с просветом не менее 50 процентов поверхности ограждения, высотой не более 1,8 метра;

оборудование мест для парковки автотранспорта, велосипедов;

7) установка следующих средств наружной рекламы и информации малого формата:

информационных надписей и обозначений, мемориальных досок;

размещение отдельно стоящих средств наружной рекламы и информации с площадью одной стороны информационного поля не более 2 квадратных метров;

размещение временных элементов информационно-декоративного оформления событийного характера (мобильные информационные конструкции), включая праздничное оформление;

8) снос (демонтаж) объектов капитального строительства и некапитальных строений;

9) строительство (прокладка) подземных линейных объектов инженерной инфраструктуры;

10) ремонт и реконструкция существующих линейных объектов подземной, наземной и надземной инженерной инфраструктур;

11) ремонт и реконструкция существующих линейных объектов транспортной инфраструктуры, строительство новых дорог, проездов и проходов с учетом обеспечения сохранности объектов культурного наследия;

12) размещение некапитальных строений, сооружений и временных инженерных сетей, необходимых для осуществления работ по сохранению объектов культурного наследия, реконструкции и ремонту объектов капитального строительства, устанавливаемых на период проведения строительных и ремонтных работ.

10. В границах ЕЗРЗ-3 запрещается:

1) строительство и реконструкция объектов капитального строительства с нарушением требований к строительству и реконструкции объектов капитального строительства для ЕЗРЗ-3;

2) строительство, ремонт и реконструкция объектов капитального строительства и их частей с использованием в отделке фасадов нетрадиционных облицовочных материалов с зеркальной и глянцевой поверхностью, обладающих светоотражающими и бликующими свойствами (сайдинг, навесные вентилируемые фасады и другие), ярких цветовых решений, фрагментарная отделка фасадов зданий, формирующих территории общего пользования, устройство плоской кровли основного объема жилых домов;

3) устройство высотных акцентов в завершениях объекта капитального строительства (шпили, башни);

4) изменение исторически сложившейся планировочной структуры улиц, линий застройки, изменение существующего профиля улиц;

5) проведение земляных, строительных, мелиоративных, хозяйственных работ, причиняющих вред историко-градостроительной среде объектов культурного наследия;

6) строительство, ремонт и реконструкция существующей наземной транспортной инфраструктуры (дороги, тротуары) с повышением существующих высотных отметок;

7) строительство (прокладка) инженерной инфраструктуры наземным и надземным способами (кроме газовых сетей, а также временных сетей на период строительных и ремонтных работ);

8) размещение отдельно стоящих средств наружной рекламы и информации с площадью одной стороны информационного поля более 2 квадратных метров, за исключением временных элементов информационно-декоративного оформления событийного характера (мобильные информационные конструкции), включая праздничное оформление;

9) размещение объектов и технологий, являющихся источниками повышенной пожаро- и взрывоопасности;

10) проведение земляных работ без соблюдения требований в сфере государственной охраны объектов культурного наследия (объектов археологического наследия);

11) размещение вышек и базовых станций сотовой связи.

11. В границах ЕЗРЗ-4 разрешается:

1) строительство, реконструкция, эксплуатация гидротехнических сооружений при соблюдении требований в области государственной охраны объектов культурного наследия и окружающей природной среды;

2) строительство и ремонт подземных сооружений инженерной инфраструктуры при наличии инженерно-геологического заключения об отсутствии негативного воздействия этих сооружений на объекты культурного наследия, окружающую застройку, гидрогеологические и экологические условия данной территории;

3) соблюдение требований в области охраны окружающей среды необходимых для обеспечения сохранности объектов культурного наследия в их историческом и ландшафтном окружении, а также охраняемого природного ландшафта;

4) проведение работ по инженерной защите территории в соответствии с требованиями законодательства в области государственной охраны объектов культурного наследия и охраны окружающей среды;

5) выполнение работ по расчистке, укреплению и обустройству прибрежной зоны реки Нейва и Нейвинского пруда без изменения существующей береговой полосы;

6) организация проездов для доступа спецтехники при проведении работ по строительству и ремонту гидротехнических сооружений, дноуглубительных, гидротехнических работ;

7) благоустройство территории прибрежной зоны:

обустройство набережных;

устройство мест пользования водными объектами (пляжи, места для рыбалки);

размещение причалов, предназначенных для причаливания катеров, лодок и устройство сооружений, необходимых для водных видов спорта;

устройство дорожек, тропинойной сети, велодорожек, парковочных мест для велосипедов;

организация игровых площадок, установка малых форм архитектуры;

организация площадок для установки передвижных нестационарных торговых объектов, объектов общественного питания и для проведения мероприятий событийного характера;

работы по устройству освещения территории;

упорядочение зеленых насаждений с санитарной вырубкой и посадкой ценных пород деревьев;

8) размещение отдельно стоящих средств наружной рекламы и информации с площадью одной стороны информационного поля не более 2 квадратных метров;

9) проведение мероприятий, направленных на обеспечение пожарной и экологической безопасности территории.

12. В границах ЕЗРЗ-4 запрещается:

1) строительство и реконструкция объектов капитального строительства с нарушением требований к строительству и реконструкции объектов капитального строительства для ЕЗРЗ-4;

2) проведение земляных, строительных, мелиоративных, хозяйственных работ, причиняющих вред историко-градостроительной среде и ландшафтному окружению объектов культурного наследия;

3) размещение отдельно стоящих средств наружной рекламы и информации с площадью одной стороны информационного поля более 2 квадратных метров, за исключением временных элементов информационно-декоративного оформления событийного характера (мобильные информационные конструкции), включая праздничное оформление;

4) установка (или размещение) всех видов рекламных и информационных конструкций, баннеров, информационных вывесок и наружной рекламы на деревьях;

5) проведение земляных работ без соблюдения требований в сфере государственной охраны объектов культурного наследия (объектов археологического наследия);

6) строительство (прокладка) инженерной инфраструктуры наземным и надземным способами;

7) размещение объектов и технологий, являющихся источниками повышенной пожаро- и взрывоопасности.

8) устройство стихийных (неорганизованных) автопарковок и автостоянок, свалок мусора и снега;

9) размещение вышек и базовых станций сотовой связи.

13. В границах ЕЗОПЛ разрешается:

1) проведение мероприятий, направленных на сохранение качества окружающей среды, необходимого для обеспечения сохранности и восстановления (регенерации) природного ландшафта, а также направленных на сохранение сложившегося соотношения открытых и закрытых пространств;

2) мероприятия по проведению дноуглубительных и гидротехнических работ русла реки Нейва и акватории Нейвинского пруда без изменения очертаний существующей береговой полосы, укрепление берегов при наличии инженерно-геологического заключения об обеспечении сохранности гидрогеологических и экологических условий;

3) размещение причалов, предназначенных для причаливания катеров, лодок, и устройство сооружений, необходимых для водных видов спорта;

4) в акватории Нейвинского пруда устройство площадок для установки передвижных нестационарных торговых объектов, объектов общественного питания и для проведения мероприятий событийного характера;

5) упорядочение зеленых насаждений береговой полосы с санитарной вырубкой;

6) проведение мероприятий, направленных на обеспечение экологической безопасности акватории;

7) проведение работ с соблюдением требований действующего

законодательства Российской Федерации в области охраны водных объектов.

14. В границах ЕЗОПЛ запрещается:

- 1) проведение инженерно-гидротехнических и строительных работ, оказывающих негативное воздействие (динамические воздействия, загрязнение почвы и воды) на гидрогеологические и экологические условия данной территории;
- 2) строительство объектов капитального строительства, некапитальных строений и сооружений, за исключением временных объектов, необходимых для проведения спортивно-массовых мероприятий и мероприятий событийного характера;
- 3) изменение существующего рельефа береговой полосы;
- 4) проведение всех видов работ, нарушающих природный гидрологический режим водных объектов;
- 5) размещение объектов и технологий, являющихся источниками повышенной пожаро- и взрывоопасности;
- 6) размещение объектов, наносящих физический и эстетический ущерб природному ландшафту и водным объектам;
- 7) наземный и надземный способы прокладки инженерных коммуникаций;
- 8) проведение земляных работ без соблюдения требований в сфере государственной охраны объектов культурного наследия (объектов археологического наследия);
- 9) хозяйственная деятельность, нарушающая природный комплекс акватории реки Нейва и Нейвинского пруда;
- 10) устройство стихийных (неорганизованных) свалок мусора и снега;
- 11) размещение вышек и базовых станций сотовой связи.