



ПРАВИТЕЛЬСТВО СВЕРДЛОВСКОЙ ОБЛАСТИ
УПРАВЛЕНИЕ ГОСУДАРСТВЕННОЙ ОХРАНЫ ОБЪЕКТОВ КУЛЬТУРНОГО НАСЛЕДИЯ
СВЕРДЛОВСКОЙ ОБЛАСТИ

ПРИКАЗ

03.02.2025

№ 49

г. Екатеринбург

**Об установлении зон охраны объекта культурного наследия
регионального значения «Дом жилой», расположенного по адресу:
Свердловская область, г. Екатеринбург, пр. Ленина, д. 22-а, и утверждении
требований к градостроительным регламентам в границах данных зон**

В соответствии с Федеральным законом от 25 июня 2002 года № 73-ФЗ «Об объектах культурного наследия (памятниках истории и культуры) народов Российской Федерации», постановлением Правительства Российской Федерации от 12.09.2015 № 972 «Об утверждении Положения о зонах охраны объектов культурного наследия (памятников истории и культуры) народов Российской Федерации и о признании утратившими силу отдельных положений нормативных правовых актов Правительства Российской Федерации», приказом Федеральной службы государственной регистрации, кадастра и картографии от 26.07.2022 № П/0292 «Об установлении формы графического описания местоположения границ населенных пунктов, территориальных зон, особо охраняемых природных территорий, зон с особыми условиями использования территории, формы текстового описания местоположения границ населенных пунктов, территориальных зон, требований к точности определения координат характерных точек границ населенных пунктов, территориальных зон, особо охраняемых природных территорий, зон с особыми условиями использования территории, формата электронного документа, содержащего сведения о границах населенных пунктов, территориальных зон, особо охраняемых природных территорий, зон с особыми условиями использования территории», статьей 20 Закона Свердловской области от 21 июня 2004 года № 12-ОЗ «О государственной охране объектов культурного наследия (памятников истории и культуры) в Свердловской области», на основании акта государственной историко-культурной экспертизы Проекта зон охраны объекта культурного наследия регионального значения «Дом жилой», расположенного по адресу: Свердловская область, г. Екатеринбург, проспект Ленина, д. 22-а, от 20.12.2024, в целях обеспечения сохранности объекта культурного наследия регионального значения

ПРИКАЗЫВАЮ:

1. Установить зоны охраны объекта культурного наследия регионального значения «Дом жилой», расположенного по адресу: Свердловская область,

г. Екатеринбург, пр. Ленина, д. 22-а (прилагаются).

2. Утвердить требования к градостроительным регламентам в границах зон охраны объекта культурного наследия регионального значения «Дом жилой», расположенного по адресу: Свердловская область, г. Екатеринбург, пр. Ленина, д. 22-а (прилагаются).

3. Отделу государственной охраны объектов культурного наследия Управления государственной охраны объектов культурного наследия Свердловской области (Семериков М.А.) обеспечить:

1) размещение информации об установленных зонах охраны объектов культурного наследия в федеральной государственной информационной системе территориального планирования и едином государственном реестре объектов культурного наследия (памятников истории и культуры) народов Российской Федерации;

2) направление сведений о наличии зон охраны объектов культурного наследия в орган, осуществляющий деятельность по ведению государственного кадастра недвижимости;

3) направление копии настоящего приказа в течение 7 дней с даты вступления его в силу в Администрацию города Екатеринбурга.

4. Возмещение убытков, причиненных в связи с установлением зон охраны объектов культурного наследия, осуществляется в соответствии с действующим законодательством.

5. Контроль за исполнением настоящего приказа возложить на Заместителя начальника Управления государственной охраны объектов культурного наследия Свердловской области А.А. Кульпину.

6. Настоящий приказ опубликовать на «Официальном интернет-портале правовой информации Свердловской области» (www.pravo.gov66.ru) и на официальном сайте Управления государственной охраны объектов культурного наследия Свердловской области в информационно-телекоммуникационной сети «Интернет» (www.okn.midural.ru).

Начальник Управления



Е.Г. Рябинин

Приложение
к приказу Управления государственной охраны
объектов культурного наследия
Свердловской области
от 03.02.2025 № 49

ЗОНЫ ОХРАНЫ

объекта культурного наследия регионального значения «Дом жилой», расположенного по адресу: Свердловская область, г. Екатеринбург, пр. Ленина, д. 22-а

Объект культурного наследия регионального значения «Дом жилой», расположенный по адресу: Свердловская область, г. Екатеринбург, пр. Ленина, д. 22-а (далее – объект культурного наследия), находится на государственной охране в соответствии с постановлением Правительства Свердловской области от 28.12.2001 № 859-ПП «О постановке на государственную охрану вновь выявленных памятников истории и культуры».

Зоны охраны объекта культурного наследия (далее – объект) определены в соответствии с проектом зон охраны (шифр: 09-09/24-ПЗО), разработанным обществом с ограниченной ответственностью «Центр историко-культурных исследований «Астра» в 2024 году.

Раздел 1. Сведения об объекте

№ п/п	Характеристики объекта	Описание характеристик
1	2	3
1.	Местоположение объекта	Свердловская область, г. Екатеринбург
2.	Площадь объекта +/- величина погрешности определения площади (Р +/- Дельта Р)	–

1	2	3
3.	Иные характеристики объекта	<p>Устанавливается следующий состав объекта: охранная зона объекта культурного наследия (далее – ОЗ), зона регулирования застройки и хозяйственной деятельности объекта культурного наследия с выделением следующих подзон: зона регулирования застройки и хозяйственной деятельности объекта культурного наследия 1 (далее – ЗРЗ-1), зона регулирования застройки и хозяйственной деятельности объекта культурного наследия 2 (далее – ЗРЗ-2) и зона регулирования застройки и хозяйственной деятельности объекта культурного наследия 3 (далее – ЗРЗ-3).</p> <p>Установление зоны охраняемого природного ландшафта в отношении объекта культурного наследия не предусматривается</p>

Раздел 2. Сведения о местоположении границ объекта

1. Система координат – местная система координат Свердловской области					
2. Сведения о характерных точках границ объекта					
Обозначение характерных точек границ	Координаты, м		Метод определения координат характерной точки	Средняя квадратическая погрешность положения характерной точки (Mt), м	Описание обозначения точки на местности (при наличии)
	X	Y			
1	2	3	4	5	6
–	–	–	–	–	–
3. Сведения о характерных точках части (частей) границы объекта					
Обозначение характерных точек границ	Координаты, м		Метод определения координат характерной точки	Средняя квадратическая погрешность положения характерной точки (Mt), м	Описание обозначения точки на местности (при наличии)
	X	Y			
Часть № 1. ОЗ					
1	390871.89	1533176.35	аналитический метод	0,1	–
2	390880.85	1533220.15	аналитический метод	0,1	–

1	2	3	4	5	6
3	390873.68	1533221.66	аналитический метод	0,1	—
4	390871.54	1533211.92	аналитический метод	0,1	—
5	390862.04	1533213.93	аналитический метод	0,1	—
6	390854.51	1533179.84	аналитический метод	0,1	—
1	390871.89	1533176.35	аналитический метод	0,1	—
Часть № 2. ЗРЗ-1					
1	390931.36	1533103.59	аналитический метод	0,1	—
2	390964.40	1533270.75	аналитический метод	0,1	—
3	390917.58	1533280.39	аналитический метод	0,1	—
4	390903.73	1533215.39	аналитический метод	0,1	—
5	390893.74	1533165.86	аналитический метод	0,1	—
6	390883.28	1533114.84	аналитический метод	0,1	—
1	390931.36	1533103.59	аналитический метод	0,1	—
Часть № 3. ЗРЗ-2					
1	390870.74	1533170.76	аналитический метод	0,1	—
2	390871.89	1533176.35	аналитический метод	0,1	—
3	390854.51	1533179.84	аналитический метод	0,1	—
4	390862.04	1533213.93	аналитический метод	0,1	—
5	390790.82	1533229.02	аналитический метод	0,1	—
6	390780.25	1533181.89	аналитический метод	0,1	—
7	390783.07	1533181.27	аналитический метод	0,1	—
8	390780.93	1533169.90	аналитический метод	0,1	—
9	390794.48	1533167.33	аналитический метод	0,1	—
10	390794.58	1533167.85	аналитический метод	0,1	—
11	390799.86	1533166.84	аналитический метод	0,1	—
12	390799.69	1533165.92	аналитический метод	0,1	—
13	390801.63	1533165.51	аналитический метод	0,1	—

1	2	3	4	5	6
14	390834.53	1533158.63	аналитический метод	0,1	—
15	390831.07	1533145.25	аналитический метод	0,1	—
16	390859.27	1533139.25	аналитический метод	0,1	—
17	390859.49	1533140.49	аналитический метод	0,1	—
18	390860.72	1533140.23	аналитический метод	0,1	—
19	390861.83	1533145.62	аналитический метод	0,1	—
20	390867.73	1533144.40	аналитический метод	0,1	—
21	390873.06	1533170.25	аналитический метод	0,1	—
1	390870.74	1533170.76	аналитический метод	0,1	—
Часть № 4. ЗРЗ-3					
1	390904.31	1533215.90	аналитический метод	0,1	—
2	390917.94	1533281.04	аналитический метод	0,1	—
3	390923.77	1533311.89	аналитический метод	0,1	—
4	390866.57	1533323.79	аналитический метод	0,1	—
5	390862.10	1533302.88	аналитический метод	0,1	—
6	390874.51	1533300.79	аналитический метод	0,1	—
7	390865.00	1533255.03	аналитический метод	0,1	—
8	390856.58	1533256.46	аналитический метод	0,1	—
9	390851.35	1533231.60	аналитический метод	0,1	—
10	390875.86	1533227.07	аналитический метод	0,1	—
11	390874.83	1533221.99	аналитический метод	0,1	—
12	390881.56	1533220.68	аналитический метод	0,1	—
1	390904.31	1533215.90	аналитический метод	0,1	—








Раздел 3. Сведения о местоположении измененных (уточненных) границ объекта

1. Система координат							
2. Сведения о характерных точках границ объекта							
Обозначение характерных точек границ	Существующие координаты, м		Измененные (уточненные) координаты, м		Метод определения координат характерной точки	Средняя квадратическая погрешность положения характерной точки (Mt), м	Описание обозначения точки на местности (при наличии)
	X	Y	X	Y			
1	2	3	4	5	6	7	8
–	–	–	–	–	–	–	–
3. Сведения о характерных точках части (частей) границы объекта							
–	–	–	–	–	–	–	–

Раздел 4. План границ объекта



Условные обозначения:

	– объект культурного наследия;
	– границы территории объекта культурного наследия;
	– ОЗ;
	– ЗРЗ-1;
	– ЗРЗ-2;
	– ЗРЗ-3;
	– поворотные (характерные) точки.

УТВЕРЖДЕНЫ
приказом Управления государственной
охраны объектов культурного наследия
Свердловской области
от 03.02.2025 № 49

ТРЕБОВАНИЯ

к градостроительным регламентам в границах зон охраны объекта культурного наследия регионального значения «Дом жилой», расположенного по адресу: Свердловская область, г. Екатеринбург, пр. Ленина, д. 22-а

Глава 1. Общие положения

1. Требования к градостроительным регламентам в границах зон охраны объекта культурного наследия регионального значения «Дом жилой», расположенного по адресу: Свердловская область, г. Екатеринбург, пр. Ленина, д. 22-а (далее – объект культурного наследия), определены в соответствии с проектом зон охраны (шифр: 09-09/24-ПЗО), разработанным обществом с ограниченной ответственностью «Центр историко-культурных исследований «Астра» в 2024 году.

2. Настоящие требования к градостроительным регламентам в границах зон охраны объекта культурного наследия утверждаются для следующих зон охраны объекта культурного наследия: охранный зона объекта культурного наследия (далее – ОЗ), зона регулирования застройки и хозяйственной деятельности объекта культурного наследия с выделением следующих подзон: зона регулирования застройки и хозяйственной деятельности объекта культурного наследия 1 (далее – ЗРЗ-1), зона регулирования застройки и хозяйственной деятельности объекта культурного наследия 2 (далее – ЗРЗ-2) и зона регулирования застройки и хозяйственной деятельности объекта культурного наследия 3 (далее – ЗРЗ-3).

Глава 2. Требования к градостроительным регламентам в границах зон охраны объекта культурного наследия

3. В границах ОЗ разрешается:

1) проведение работ по сохранению объекта культурного наследия (консервация, ремонт, реставрация, приспособление объекта культурного наследия для современного использования);

2) сохранение элементов планировочной структуры территории объекта культурного наследия;

3) сохранение элементов природного и культурного ландшафтов;

4) поднятие объекта культурного наследия на уровень дневной поверхности с целью улучшения его визуального восприятия;

5) воссоздание или компенсация утраченных элементов объекта культурного

наследия, производимых на основании письменного разрешения и задания в соответствии с документацией, согласованной уполномоченным исполнительным органом государственной власти Свердловской области в сфере охраны объектов культурного наследия;

6) проведение работ по обеспечению функционирования объекта культурного наследия, по поддержанию его функциональной инфраструктуры, не нарушающих его целостности;

7) проведение работ по выявлению и изучению объектов археологического наследия, располагающихся на территории объекта культурного наследия, в порядке, предусмотренном законодательством Российской Федерации в сфере государственной охраны объектов культурного наследия;

8) консервация и музеефикация объектов культурного наследия, объектов археологического наследия, а также культурного слоя, на основании комплексных научно-исследовательских работ;

9) капитальный ремонт и реконструкция объектов инженерной инфраструктуры;

10) прокладка, ремонт, реконструкция подземных инженерных коммуникаций с последующим восстановлением нарушенных участков;

11) прокладка, ремонт и реконструкция дорожных коммуникаций, проведение земляных и иных работ, не нарушающих целостность объекта культурного наследия и не создающих угрозы его повреждения, разрушения или уничтожения;

12) проведение работ по озеленению и благоустройству территории, производимых в том числе с применением методов реставрации, направленных на формирование наиболее близкого к историческому контексту восприятия объекта культурного наследия, без повышения уровня дневной поверхности;

13) проведение мероприятий, направленных на обеспечение пожарной и экологической безопасности объекта культурного наследия;

14) размещение на территории объекта культурного наследия информационных стендов, памятников, памятных знаков, иной историко-культурной информации;

15) размещение информационных вывесок у входа в соответствующее учреждение, на фасадах объекта культурного наследия;

16) устройство архитектурной подсветки зданий и территории объекта культурного наследия;

17) устройство временных парковок с расчетным количеством мест согласно местным нормативам;

18) использование подземного пространства для современного функционирования объекта культурного наследия.

4. В границах ОЗ запрещается:

1) новое строительство;

2) хозяйственная деятельность, ведущая к разрушению, искажению внешнего облика объекта культурного наследия, нарушающая целостность объекта культурного наследия и создающая угрозу его повреждения, разрушения или уничтожения;

- 3) самовольная вырубка растительности, уничтожение травяного покрова;
- 4) проведение любых земляных работ без предварительного археологического обследования территории в соответствии с законодательством Российской Федерации;
- 5) прокладка наземных и воздушных инженерных коммуникаций, кроме временных, необходимых для проведения реставрационных работ;
- 6) размещение на фасадах объекта культурного наследия антенн, наружных блоков систем кондиционирования и вентиляции, вентиляционных труб, элементов газоснабжения и других технологических элементов;
- 7) движение транспортных средств на территории объекта культурного наследия, в случае если движение транспортных средств создает угрозу нарушения его целостности и сохранности;
- 8) устройство транзитных автомобильных проездов;
- 9) устройство автостоянок;
- 10) размещение любых рекламных конструкций на объекте культурного наследия и его территории;
- 11) создание разрушающих вибрационных нагрузок динамическим воздействием на грунты в зоне их взаимодействия с объектом культурного наследия;
- 12) хозяйственная деятельность без согласования с уполномоченным исполнительным органом государственной власти Свердловской области в сфере охраны объектов культурного наследия, в установленном законом порядке.

5. В границах ЗРЗ-1 разрешается:

- 1) проведение мероприятий, направленных на обеспечение пожарной и экологической безопасности;
- 2) организация пешеходных и велосипедных дорожек;
- 3) снос (демонтаж) объектов некапитального строительства;
- 4) благоустройство территории с использованием в покрытии пешеходных площадок, тротуаров традиционных (камень, гранит, гравийная смесь) или имитирующих натуральные материалы;
- 5) восстановление вдоль улиц аллеи посадок деревьев с компактной кроной, не препятствующих визуальному восприятию объекта культурного наследия;
- 6) посадка кустарников, разбивка газонов, цветников;
- 7) ремонт и реконструкция существующей наземной и надземной инженерной инфраструктуры;
- 8) размещение парковок с учетным количеством мест согласно местным нормативам.

6. В границах ЗРЗ-1 запрещается:

- 1) размещение объектов, являющихся источниками повышенной пожарной и взрывоопасности;
- 2) рубка деревьев, за исключением санитарных рубок;
- 3) возведение наземных объектов капитального и некапитального строительства;
- 4) строительство, капитальный ремонт и реконструкция существующей

наземной транспортной инфраструктуры с повышением высотных отметок;

5) использование строительных технологий, создающих динамические нагрузки и оказывающих негативное воздействие на объект культурного наследия;

6) установка уличных ограждений, столбов, линий электропередачи и связи, малых архитектурных форм, не отвечающих характеристикам элементов исторической среды и требованиям обеспечения визуальной доступности объекта культурного наследия;

7) установка отдельно стоящих средств наружной рекламы, не соответствующих следующим требованиям:

площадь информационного поля по короткой стороне не более 1,2 метра и по длинной стороне не более 1,7 метра;

остановочные модули не выше 3,5 метра;

афишные тумбы и средства ориентирующей информации не выше 2,5 метра;

8) прокладка инженерных коммуникаций наземным и надземным способами;

9) возведение наземных транспортных многоуровневых развязок, мостов, эстакад, подвесных дорог, монорельсов, наземных линий метрополитена, а также надземных пешеходных переходов в виде отдельных сооружений и других сооружений для осуществления транспортных коммуникаций в наземной части, являющихся источником динамических нагрузок на объект культурного наследия;

10) строительство подземных сооружений транспортной инфраструктуры (линий метрополитена, транспортных туннелей, пешеходных переходов, подземных парковок), инженерной инфраструктуры без инженерно-геологического заключения об отсутствии негативного воздействия этих сооружений на объект культурного наследия и окружающую застройку, на гидрогеологические и экологические условия.

7. В границах ЗРЗ-2 разрешается:

1) строительство и реконструкция объектов капитального строительства с соблюдением следующих требований:

реконструкция существующих зданий и строительство новых объектов капитального строительства с ограничением по высотности не более 11 метров (не более двух надземных этажей);

использование архитектурных элементов в стилистике объекта культурного наследия;

соответствие видам разрешенного строительства, установленным Правилами землепользования и застройки города Екатеринбурга для данной территории;

соответствие действующим строительным нормам, в том числе разрешенным специальными техническими условиями;

2) строительство объектов подземной инфраструктуры (туннелей метрополитена, подземных паркингов (парковок), пешеходных переходов);

3) капитальный ремонт и реконструкция существующих объектов капитального строительства в соответствии с режимом и параметрами разрешенного использования зон охраны объекта культурного наследия, исключая негативное влияние этих объектов на объект культурного наследия, историческую и окружающую застройку;

4) устройство и капитальный ремонт объектов инженерной инфраструктуры;

- 5) возведение объектов инженерной инфраструктуры подземным способом;
- 6) проведение мероприятий, направленных на обеспечение экологической безопасности;
- 7) снос (демонтаж) объектов капитального и некапитального строительства;
- 8) благоустройство территории с использованием в покрытии пешеходных площадок, тротуаров традиционных (камень, гранит, гравийная смесь) или имитирующих натуральные материалов;
- 9) посадка деревьев, кустарников, разбивка газонов, цветников;
- 10) установка по границам земельных участков прозрачного ограждения.

8. В границах ЗРЗ-2 запрещается:

- 1) наземный и надземный способы прокладки объектов инженерной инфраструктуры (внешние сети водоснабжения, канализации, теплоснабжения, газоснабжения, электроснабжения, телефонизации, информационно-телекоммуникационной сети «Интернет»);
- 2) транзитное движение грузового транспорта;
- 3) проведение земляных работ без предварительного археологического исследования;
- 4) организация временных открытых парковок, за исключением парковок на специально отведенных площадках с расчетным количеством парковочных мест согласно местным нормативам;
- 5) установка ограждений, препятствующих визуальному восприятию объекта культурного наследия, на постоянной основе.

9. В границах ЗРЗ-3 разрешается:

- 1) строительство и реконструкция объектов капитального строительства с соблюдением следующих требований:
 - реконструкция существующих зданий и строительство новых объектов капитального строительства с ограничением по высотности не более 24 метров (не более семи надземных этажей);
 - соответствие видам разрешенного строительства, установленным Правилами землепользования и застройки города Екатеринбурга для данной территории;
 - соответствие действующим строительным нормам, в том числе разрешенным специальными техническими условиями;
- 2) строительство объектов подземной инфраструктуры (туннелей метрополитена, подземных паркингов (парковок), пешеходных переходов);
- 3) капитальный ремонт и реконструкция существующих объектов капитального строительства в соответствии с режимом и параметрами разрешенного использования зон охраны объекта культурного наследия, исключая негативное влияние этих объектов на объект культурного наследия, историческую и окружающую застройку;
- 4) устройство и капитальный ремонт объектов инженерной инфраструктуры;
- 5) возведение объектов инженерной инфраструктуры подземным способом;
- 6) проведение мероприятий, направленных на обеспечение экологической безопасности;
- 7) снос (демонтаж) объектов капитального и некапитального строительства;
- 8) благоустройство территории с использованием в покрытии пешеходных

площадок, тротуаров традиционных (камень, гранит, гравийная смесь) или имитирующих натуральные материалы;

9) посадка деревьев, кустарников, разбивка газонов, цветников;

10) установка по границам земельных участков прозрачного ограждения.

10. В границах ЗРЗ-3 запрещается:

1) наземный и надземный способы прокладки объектов инженерной инфраструктуры (внешние сети водоснабжения, канализации, теплоснабжения, газоснабжения, электроснабжения, телефонизации, информационно-телекоммуникационной сети «Интернет»);

2) транзитное движение грузового транспорта;

3) проведение земляных работ без предварительного археологического исследования;

4) организация временных открытых парковок, за исключением парковок на специально отведенных площадках с расчетным количеством парковочных мест согласно местным нормативам;

5) установка ограждений, препятствующих визуальному восприятию объекта культурного наследия, на постоянной основе.