



ПРАВИТЕЛЬСТВО СВЕРДЛОВСКОЙ ОБЛАСТИ
МИНИСТЕРСТВО ПО УПРАВЛЕНИЮ ГОСУДАРСТВЕННЫМ ИМУЩЕСТВОМ
СВЕРДЛОВСКОЙ ОБЛАСТИ

ПРИКАЗ

14.06.2024

№ 4207

г. Екатеринбург

О внесении изменений в схему размещения рекламных конструкций в границах придорожных полос автомобильной дороги «г. Камышлов – г. Ирбит – г. Туринск – г. Тавда», утвержденную приказом Министерства по управлению государственным имуществом Свердловской области от 19.09.2018 № 2249

В соответствии с Федеральным законом от 13 марта 2006 года № 38-ФЗ «О рекламе», ГОСТом 33027-2014 «Дороги автомобильные общего пользования. Требования к размещению средств наружной рекламы», статьей 101 Областного закона от 10 марта 1999 года № 4-ОЗ «О правовых актах в Свердловской области», Законом Свердловской области от 20 июля 2015 года № 85-ОЗ «О перераспределении отдельных полномочий в сфере рекламы между органами местного самоуправления городских округов и муниципальных районов, расположенных на территории Свердловской области, и органами государственной власти Свердловской области», Указом Губернатора Свердловской области от 02.11.2022 № 549-УГ «О назначении на должность А.В. Кузнецова», Положением о Министерстве по управлению государственным имуществом Свердловской области, утвержденным постановлением Правительства Свердловской области от 26.07.2012 № 824-ПП «Об утверждении Положения, структуры и предельного лимита штатной численности Министерства по управлению государственным имуществом Свердловской области», приказами Министерства по управлению государственным имуществом Свердловской области от 14.12.2017 № 2642 «Об утверждении Порядка по разработке и утверждению схемы размещения рекламных конструкций» и от 10.06.2024 № 225-к «Об исполнении обязанностей Министра по управлению государственным имуществом Свердловской области», на основании протокола заседания Комиссии Министерства по управлению государственным имуществом Свердловской области по рассмотрению вопросов в сфере рекламы от 29.05.2024 № 21, в связи с актуализацией схемы размещения рекламных конструкций вдоль автомобильной дороги «г. Камышлов – г. Ирбит – г. Туринск – г. Тавда»

ПРИКАЗЫВАЮ:

1. Внести в схему размещения рекламных конструкций в границах придорожных полос автомобильной дороги «г. Камышлов – г. Ирбит – г. Туринск – г. Тавда», утвержденную приказом Министерства по управлению государственным имуществом Свердловской области от 19.09.2018 № 2249 «Об утверждении схемы размещения рекламных конструкций в границах придорожных полос автомобильной дороги «г. Камышлов – г. Ирбит – г. Туринск – г. Тавда» («Официальный интернет-портал правовой информации Свердловской области» (www.pravo.gov66.ru), 2018, 26 сентября, № 18770), следующие изменения:

1) приложение № 1 изложить в новой редакции (приложение № 1);

2) приложение № 2 изложить в новой редакции (приложение № 2).

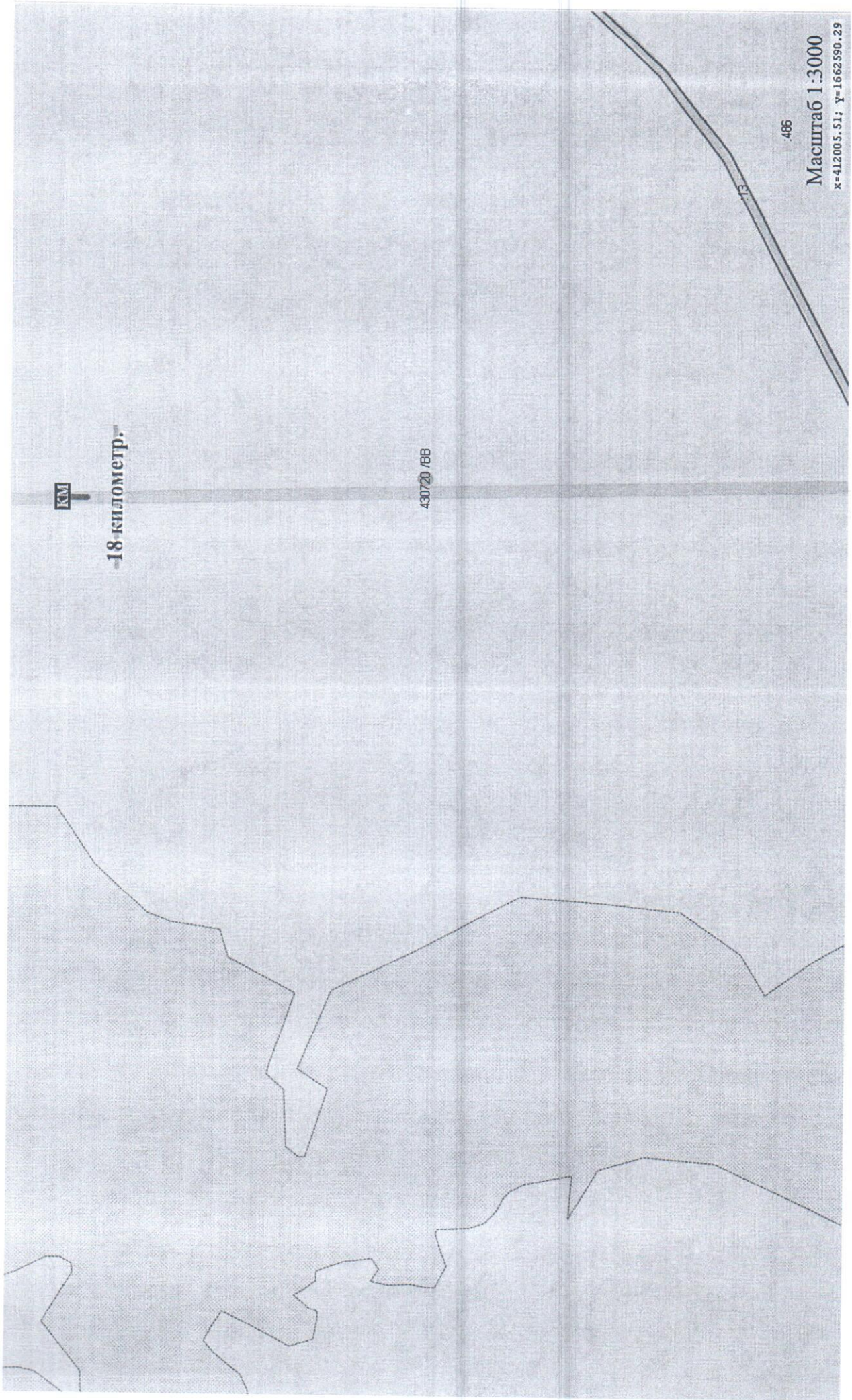
2. Настоящий приказ опубликовать на «Официальном интернет-портале правовой информации Свердловской области» (www.pravo.gov66.ru).

3. Настоящий приказ вступает в силу с момента его официального опубликования.

Исполняющий обязанности
Министра



Р.Г. Вахрамеев



KM

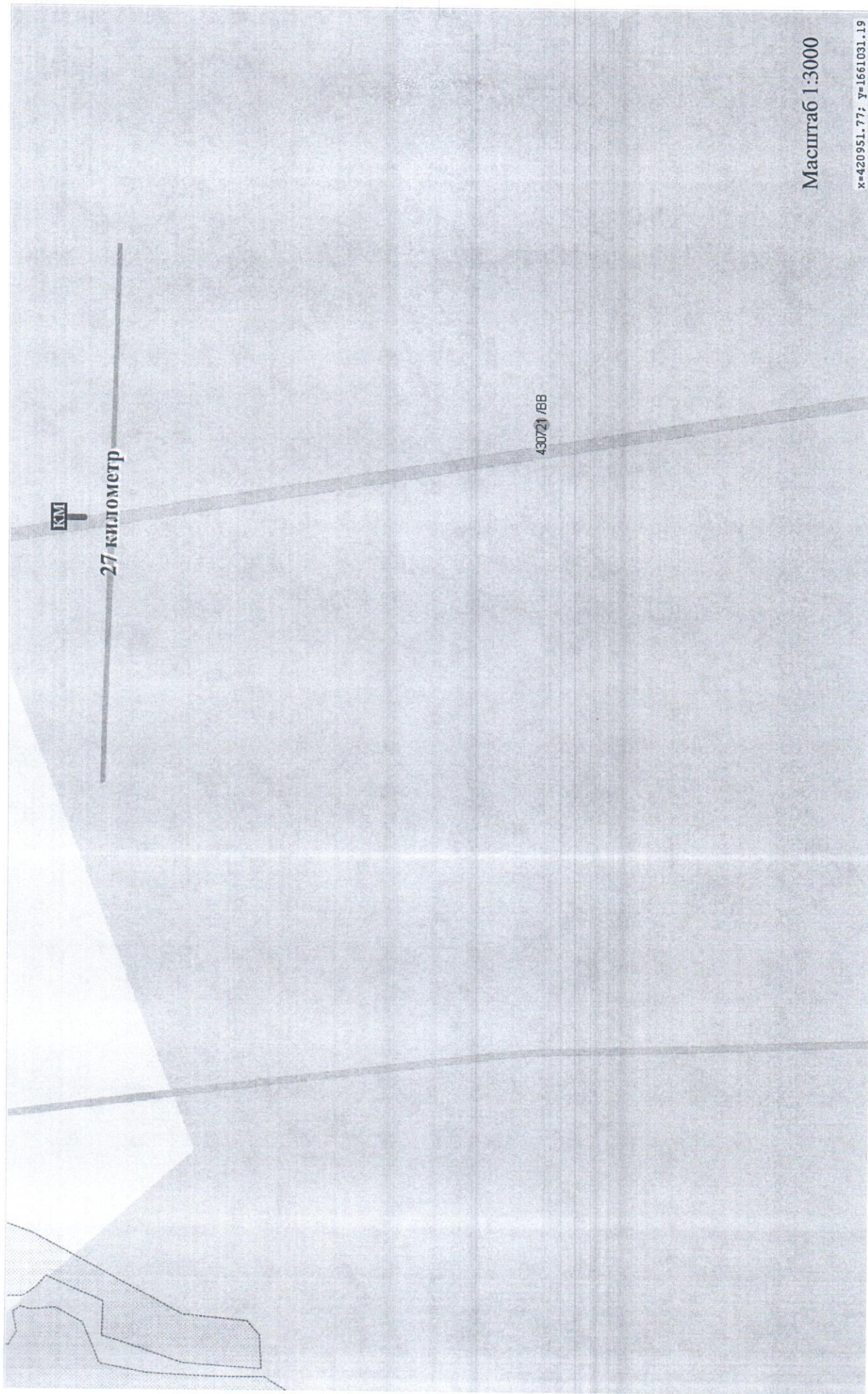
18 километр.

430720 /BB

13

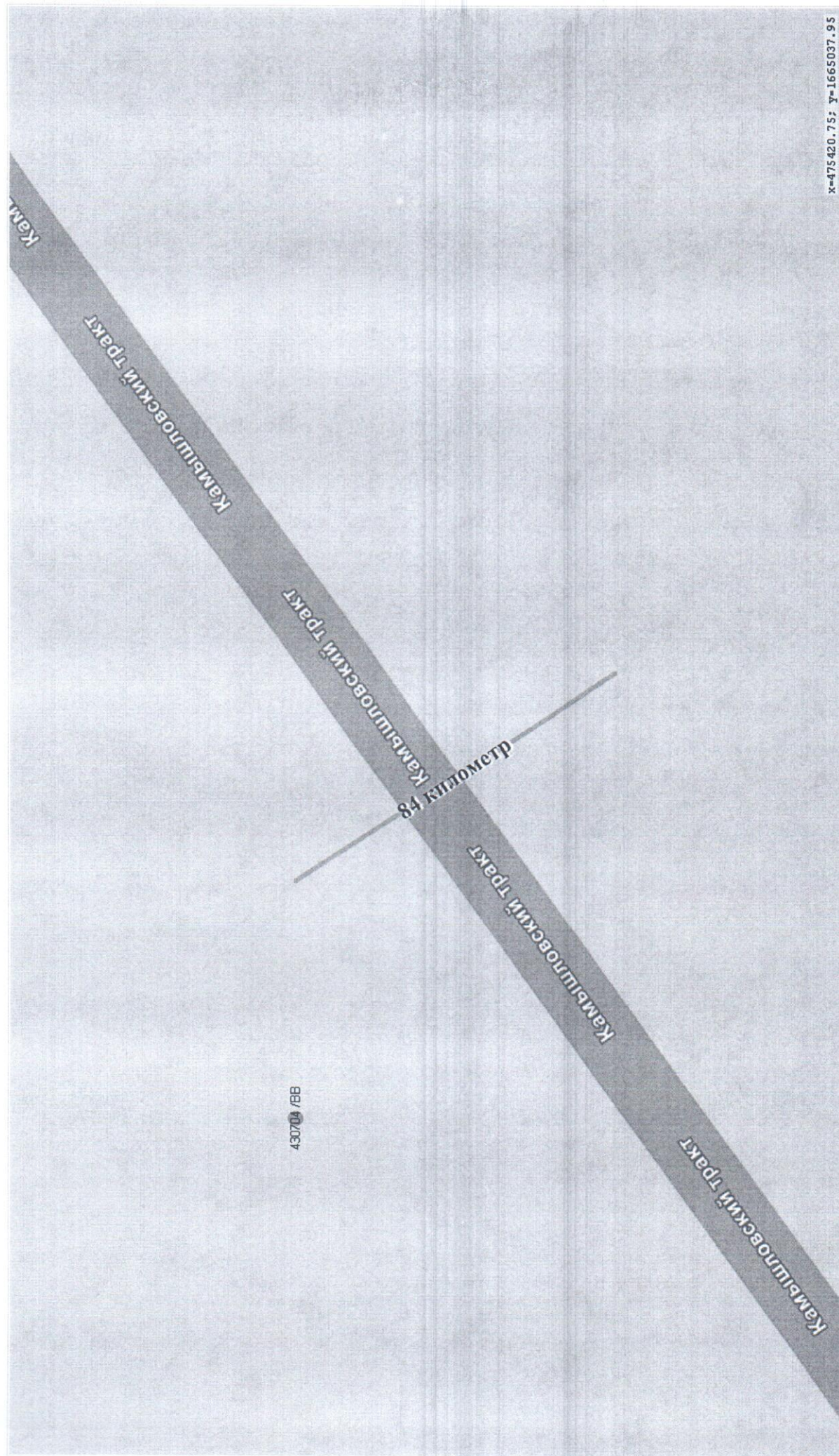
486

Масштаб 1:3000
x=412005.51; y=1662590.29



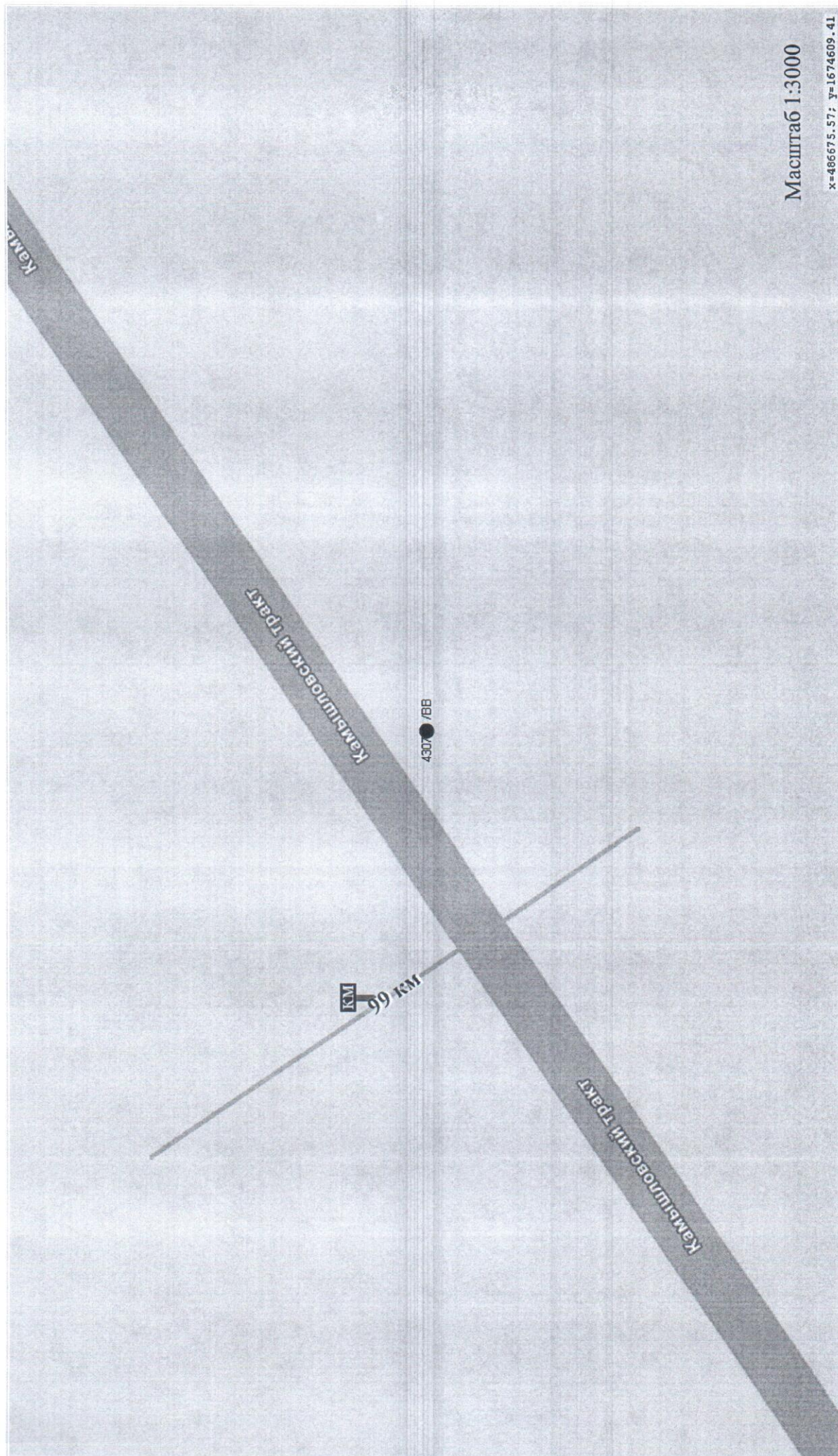
Масштаб 1:3000

x=420951.77; y=1661031.19



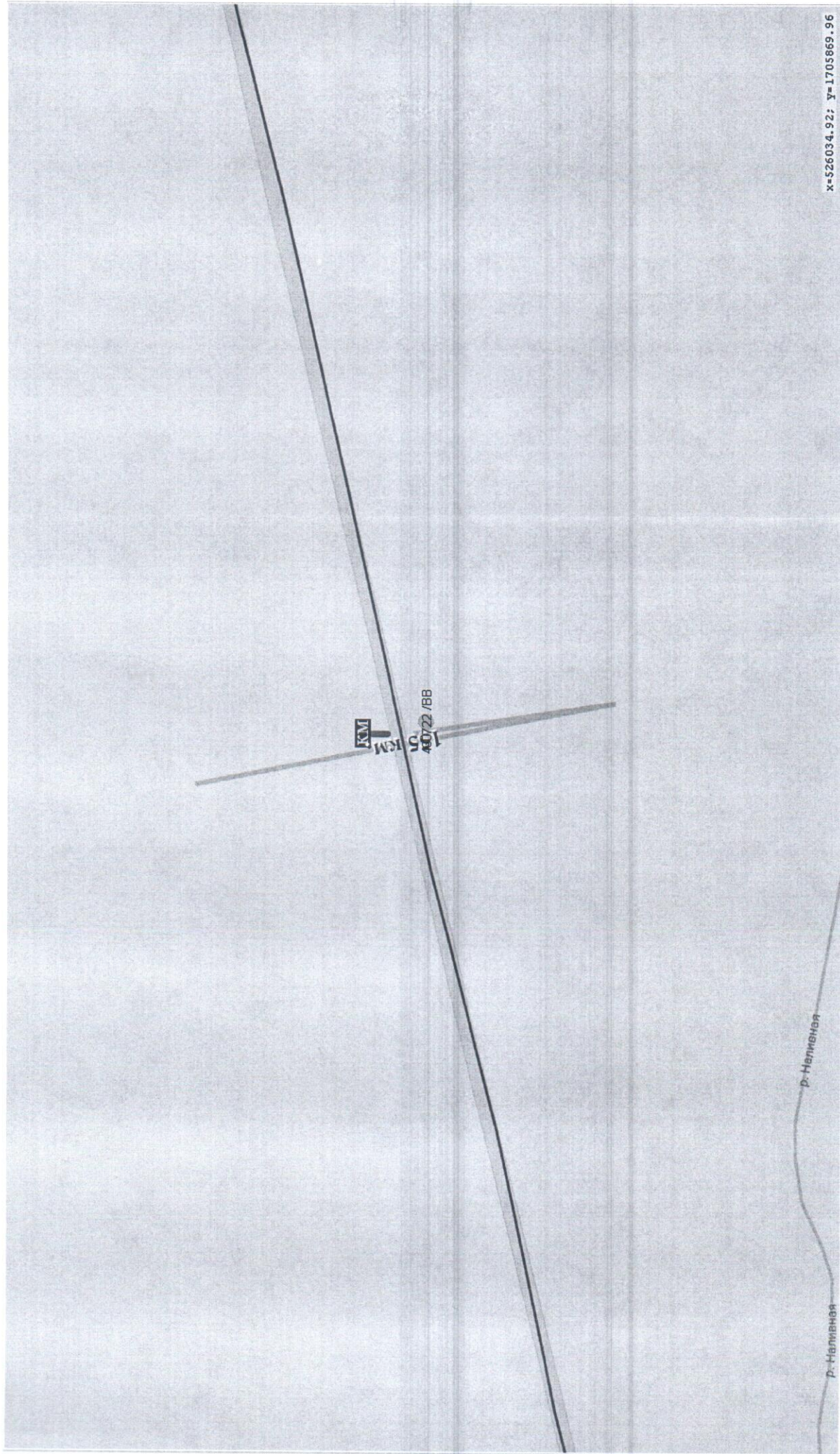
430704 188

x=475420.75; y=1665037.95



Масштаб 1:3000

x=486675.57; y=1674609.41



x=526034.92; y=1705869.96

КМ 1

КМ 2

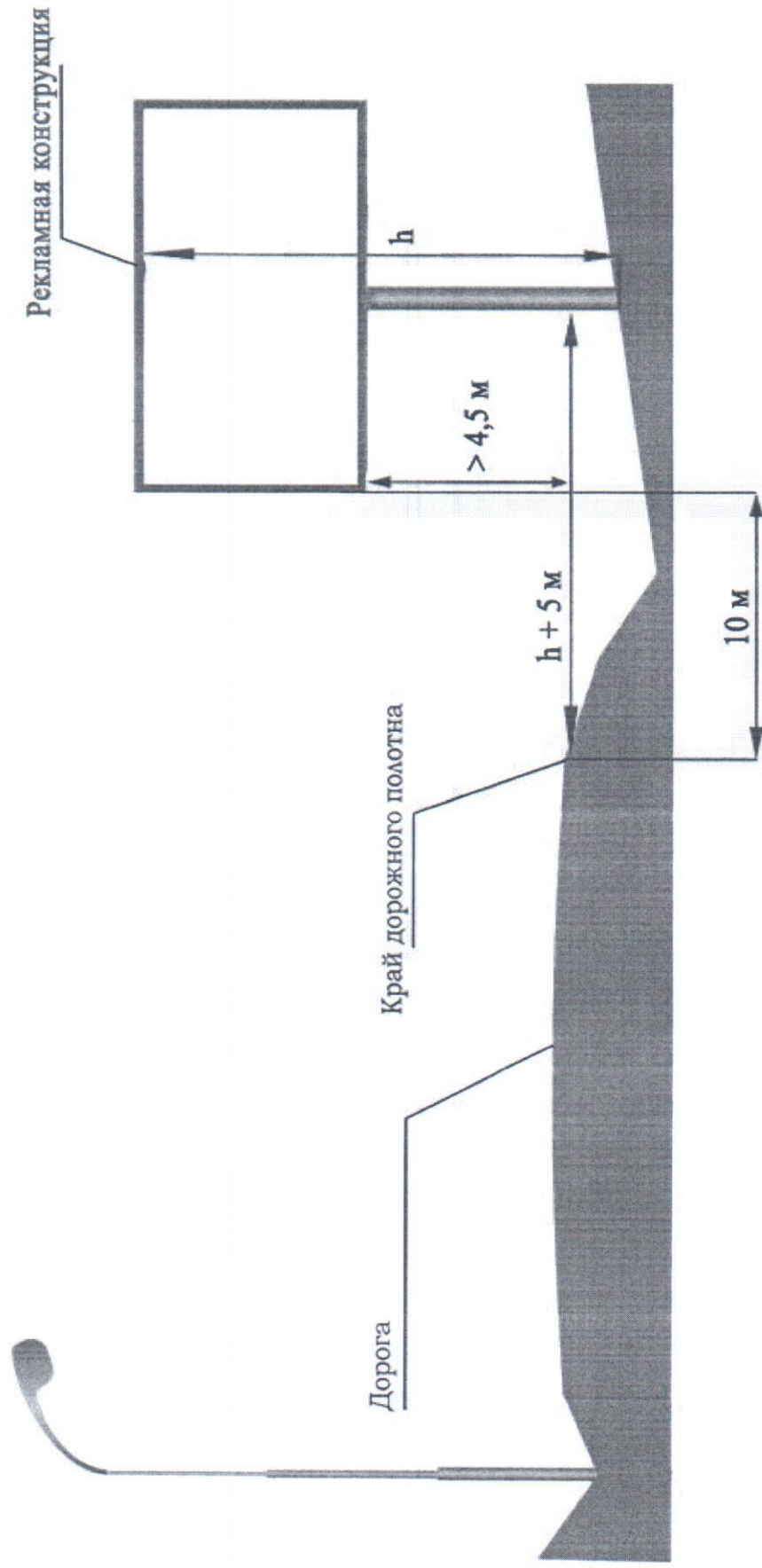
430722/BB

р. Неливная

р. Неливная

Требования к установке рекламных конструкций относительно края дорожного полотна

(ГОСТ 33027-2014 «Дороги автомобильные общего пользования. Требования к размещению средств наружной рекламы»)



Приложение № 2
к приказу Министерства
по управлению государственным
имуществом Свердловской области
от 14.06.2014 № 4807

ПЕРЕЧЕНЬ
мест размещения рекламных конструкций на территории автомобильной дороги
«г. Камышлов – г. Ирбит – г. Туринск – г. Тавда»

В соответствии с требованиями Федерального закона от 13 марта 2006 года № 38-ФЗ «О рекламе» схема размещения рекламных конструкций на территории автомобильной дороги «г. Камышлов – г. Ирбит – г. Туринск – г. Тавда» определяет допустимые места для установки рекламных носителей. Радиус места установки конструкции на автомобильной дороге составляет 10 метров. Установка рекламной конструкции в границах диаметра, определенного схемой места, должна соответствовать требованиям ГОСТа 33027-2014 «Дороги автомобильные общего пользования. Требования к размещению средств наружной рекламы», технического регламента Таможенного союза «Безопасность автомобильных дорог» (ТР ТС 014/2011) и действующего законодательства по безопасности дорожного движения.

Номер	Адрес	Лист карты	Тип*	Вид	Размеры, м (высота* ширина)	Количество сторон	Ориентир места установки	
							северная широта	восточная долгота
430720	17 км + 732 м (справа)	лист 1	1	билборд (щит)	3x6	2	56,99906744	62,72319005
430721	26 км + 644 м (справа)	лист 2	1	билборд (щит)	3x6	2	57,0782547	62,70974991
430704	84 км + 020 м (слева)	лист 3	1	билборд (щит)	3x6	2	57,56717796	62,80590853
430709	99 км + 30 м (справа)	лист 4	1	билборд (щит)	3x6	2	57,66467573	62,97395656
430713	100 км + 540 м (слева)	лист 5	1	билборд (щит)	3x6	2	57,67181428	62,99502138
430714	100 км + 750 м (справа)	лист 5	1	билборд (щит)	3x6	2	57,67259283	62,99823691
430722	155 км + 8 м (справа)	лист 6	1	билборд (щит)	3x6	2	58,00213545	63,52848991

*1 – рекламные конструкции, монтируемые и располагаемые на внешних стенах, крышах и иных конструктивных элементах зданий, строений, сооружений или вне их