



ПРАВИТЕЛЬСТВО СВЕРДЛОВСКОЙ ОБЛАСТИ

ПОСТАНОВЛЕНИЕ

27.04.2017

№ 299-ПП

г. Екатеринбург

Об утверждении основной части проекта планировки территории для размещения комплекса линейных объектов автомобильной дороги вокруг г. Екатеринбурга на участке автодорога Пермь – Екатеринбург – автодорога Подъезд к г. Екатеринбургу от автодороги «Урал», II пусковой комплекс – автодорога Подъезд к п. Медному – автодорога Екатеринбург – Полевской в Свердловской области и проекта межевания территории для размещения комплекса линейных объектов автомобильной дороги вокруг г. Екатеринбурга на участке автодорога Пермь – Екатеринбург – автодорога Подъезд к г. Екатеринбургу от автодороги «Урал», II пусковой комплекс – автодорога Подъезд к п. Медному – автодорога Екатеринбург – Полевской в Свердловской области

В соответствии с положениями пунктов 14, 15 статьи 45 Градостроительного кодекса Российской Федерации, статьями 8, 10, 11 Закона Свердловской области от 19 декабря 2016 года № 141-ОЗ «Об отдельных вопросах подготовки и утверждения документации по планировке территории, предусматривающей размещение объектов регионального значения и иных объектов капитального строительства, размещение которых планируется на территориях двух и более муниципальных образований, расположенных на территории Свердловской области», на основании приказа Министерства строительства и развития инфраструктуры Свердловской области и Министерства транспорта и связи Свердловской области от 19.11.2014 № 376-П/473 «Об утверждении перечня линейных объектов транспортной инфраструктуры регионального значения, для которых необходима подготовка документации по планировке территории в 2015–2021 годах», приказа Министерства строительства и развития инфраструктуры Свердловской области от 06.10.2015 № 382-П «О принятии решения о подготовке документации по планировке территории для размещения комплекса линейных объектов автомобильной дороги вокруг г. Екатеринбурга на участке автодорога Пермь – Екатеринбург – автодорога Подъезд к г. Екатеринбургу от автодороги «Урал», II пусковой комплекс – автодорога Подъезд к п. Медному – автодорога Екатеринбург – Полевской в Свердловской области» Правительство Свердловской области

ПОСТАНОВЛЯЕТ:

1. Утвердить:

1) основную часть проекта планировки территории для размещения комплекса линейных объектов автомобильной дороги вокруг г. Екатеринбурга

на участке автодорога Пермь – Екатеринбург – автодорога Подъезд к г. Екатеринбургу от автодороги «Урал», II пусковой комплекс – автодорога Подъезд к п. Медному – автодорога Екатеринбург – Полевской в Свердловской области (далее – проект планировки) (прилагается) в следующем составе:

положения о размещении линейного объекта (пояснительная записка), том 1.1, шифр Т-2683Е-2016-ПШТ1.1;

основной чертеж проекта планировки территории, масштаб 1:5000, шифр Т-2683Е-2016-01;

разбивочный чертеж красных линий, масштаб 1:5000, шифр Т-2683Е-2016-02;

2) проект межевания территории для размещения комплекса линейных объектов автомобильной дороги вокруг г. Екатеринбурга на участке автодорога Пермь – Екатеринбург – автодорога Подъезд к г. Екатеринбургу от автодороги «Урал», II пусковой комплекс – автодорога Подъезд к п. Медному – автодорога Екатеринбург – Полевской в Свердловской области (далее – проект межевания) (прилагается) в следующем составе:

сведения об образуемых и изменяемых земельных участках и их частях (пояснительная записка), том 2, шифр 1-2016-ПМТ;


чертеж межевания территории, масштаб 1:2000, шифр 1-2016-ПМТ-01.

2. Министерству строительства и развития инфраструктуры Свердловской области в течение семи дней со дня принятия настоящего постановления обеспечить направление проекта планировки и проекта межевания Главе Екатеринбурга – Председателю Екатеринбургской городской Думы для опубликования в порядке, установленном для официального опубликования муниципальных правовых актов, размещения на официальном сайте муниципального образования «город Екатеринбург» в информационно-телекоммуникационной сети «Интернет» и размещения в информационной системе обеспечения градостроительной деятельности муниципального образования «город Екатеринбург».

3. Контроль за исполнением настоящего постановления возложить на Заместителя Губернатора Свердловской области С.В. Швиндта.

4. Настоящее постановление опубликовать на «Официальном интернет-портале правовой информации Свердловской области» (www.pravo.gov66.ru).

Временно исполняющий обязанности
Губернатора Свердловской области



Е.В. Куйвашев

УТВЕРЖДЕНА
постановлением Правительства
Свердловской области
от 27.04.2017 № 299-ПП
«Об утверждении основной части
проекта планировки территории
для размещения комплекса линейных
объектов автомобильной дороги
вокруг г. Екатеринбурга на участке
автодорога Пермь – Екатеринбург –
автодорога Подъезд
к г. Екатеринбургу от автодороги
«Урал», II пусковой комплекс –
автодорога Подъезд к п. Медному –
автодорога Екатеринбург –
Полевской в Свердловской области
и проекта межевания территории
для размещения комплекса линейных
объектов автомобильной дороги
вокруг г. Екатеринбурга на участке
автодорога Пермь – Екатеринбург –
автодорога Подъезд
к г. Екатеринбургу от автодороги
«Урал», II пусковой комплекс –
автодорога Подъезд к п. Медному –
автодорога Екатеринбург –
Полевской в Свердловской области»

ОСНОВНАЯ ЧАСТЬ

**проекта планировки территории для размещения комплекса линейных
объектов автомобильной дороги вокруг г. Екатеринбурга на участке
автодорога Пермь – Екатеринбург – автодорога Подъезд к г. Екатеринбургу
от автодороги «Урал», II пусковой комплекс – автодорога Подъезд
к п. Медному – автодорога Екатеринбург – Полевской
в Свердловской области**

1. Положения о размещении линейного объекта (пояснительная записка), том 1.1, шифр Т-2683Е-2016-ППТ1.1 (приложение № 1).
2. Основной чертеж проекта планировки территории, масштаб 1:5000, шифр Т-2683Е-2016-01 (приложение № 2).
3. Разбивочный чертеж красных линий, масштаб 1:5000, шифр Т-2683Е-2016-02 (приложение № 3).

Приложение № 1
к основной части проекта
планировки территории
для размещения комплекса линейных
объектов автомобильной дороги
вокруг г. Екатеринбурга на участке
автодорога Пермь – Екатеринбург –
автодорога Подъезд
к г. Екатеринбургу от автодороги
«Урал», II пусковой комплекс –
автодорога Подъезд к п. Медному –
автодорога Екатеринбург –
Полевской в Свердловской области

Положения о размещении линейного объекта
(пояснительная записка), том 1.1, шифр Т-2683Е-2016-ППТ1.1



Филиал ФГБУ «ЦНИИП Минстроя России» «Ордена «Знак Почета»
Уральский научно-исследовательский и проектно-конструкторский институт

Филиал ФГБУ «ЦНИИП Минстроя России» УралНИИпроект

Заказчик: ОАО «Трест Уралтрансспецстрой»
Договор от 01.02.2016 г. № 830/2016 г.

ДОКУМЕНТАЦИЯ ПО ПЛАНИРОВКЕ ТЕРРИТОРИИ

ПРОЕКТ **планировки территории** **для размещения комплекса линейных объектов** **автомобильной дороги вокруг г. Екатеринбурга на участке** **автодорога Пермь – Екатеринбург – автодорога Подъезд** **к г. Екатеринбургу от автодороги «Урал»,** **II пусковой комплекс – автодорога Подъезд к п.Медному – автодорога** **Екатеринбург – Полевской в Свердловской области.** **Основная часть**

Положения о размещении линейного объекта

Том 1.1

Шифр: Т-2683Е-2016-ППТ1.1

Екатеринбург, 2016 г.

Список разработчиков проекта планировки территории

Раздел проекта	Должность	Фамилия	Подпись
Руководство	Директор филиала	Долгов А.В.	
	Главный градостроитель	Мазаев Г.В.	
Руководитель проекта	Начальник отдела	Родионова Г.С.	
Транспорт, инженерно-техническая часть	Главный инженер ГИПРОДОРНИИ	Ермилов О.В.	
	Главный инженер проекта ГИПРОДОРНИИ	Шалюгин А.В.	
Архитектурно-планировочная часть	Главный градостроитель проекта	Титкова Л.Ю.	
	Градостроитель проекта	Подкорытова Е.Б.	
	Градостроитель проекта	Кириченко Ю.Б.	

Состав документации по планировке территории

Шифр	Наименование	Масштаб	Количество листов	Гриф секретности
Материалы основной (утверждаемой) части проекта планировки территории				
I	<u>Текстовые материалы</u>			
T-2683E-2016-ППТ1.1	Положения о размещении объектов капитального строительства и характеристиках развития территории. Основная часть проекта планировки территории. Том 1.1		книга	н/с
II	<u>Графические материалы</u>			
T-2683E-2016-01	Основной чертеж проекта планировки территории	1:5000	1	н/с
T-2683E-2016-02	Разбивочный чертеж красных линий	1:5000	1	н/с
T-2683E-2016-010	Разбивочный чертеж красных линий, рекомендованных органу местного самоуправления при подготовке документации по планировке территории	1:5000	1	н/с
Материалы по обоснованию проекта планировки территории				
I	<u>Текстовые материалы</u>			
T-2683E-2016-ППТ1.2	Пояснительная записка. Материалы по обоснованию проекта планировки территории. Том 1.2		книга	н/с
II	<u>Графические материалы</u>			
T-2683E-2016-03	Схема расположения элемента планировочной структуры (проектируемой территории)	1:25 000	1	н/с
T-2683E-2016-04	Схема использования и состояния территории в период подготовки проекта планировки (опорный план), схема границ зон с особыми условиями использования территории	1:5000	1	н/с
T-2683E-2016-05	Схема организации улично-дорожной сети и движения транспорта	1:5000	1	н/с
T-2683E-2016-06	Схема вертикальной планировки и инженерной подготовки территории	1:5000	1	н/с
T-2683E-2016-07	Схема развития инженерной инфраструктуры	1:5000	1	н/с
T-2683E-2016-08	Схема размещения ближайших предприятий технического и социального обслуживания	1:150 000	1	н/с
T-2683E-2016-09	Поперечные профили улиц и дорог	1:200	1	н/с
Материалы проекта межевания территории				
I	<u>Текстовые материалы</u>			
1-2016-ПМТ	Пояснительная записка. Проект межевания территории. Том 2		книга	н/с
II	<u>Графические материалы</u>			
1-2016-ПМТ-01	Чертеж межевания территории	1:2000	3	н/с

Содержание

Введение.....	9
I. Размещение комплекса линейных объектов	12
1. Описание и характеристика границы зоны планируемого размещения комплекса линейных объектов	12
2. Сведения о зонах размещения комплекса линейных объектов.....	16
3. Сведения о действующих и планируемых красных линиях.....	18
4. Сведения о градостроительных регламентах, установленных Правилами землепользования и застройки.....	19
II. Характеристика планируемого развития зоны размещения линейного объекта	19
5. Развитие систем социального обеспечения рассматриваемой территории	19
6. Развитие систем транспортного обслуживания рассматриваемой территории .	20
7. Развитие систем инженерно-технического обеспечения рассматриваемой территории	20
8. Границы территорий общего пользования	21
9. Основные технико-экономические показатели территории.....	21
III. Очередность строительства объектов транспортной инфраструктуры.....	22
Список используемых сокращений	24

Введение

Проект планировки территории для комплекса линейных объектов транспортной инфраструктуры регионального значения «Строительство автомобильной дороги вокруг г.Екатеринбурга на участке: автодорога Пермь – Екатеринбург – автодорога Подъезд к г.Екатеринбургу от автодороги «Урал», II пусковой комплекс автодорога Подъезд к п.Медный – автодорога Екатеринбург-Полевской в Свердловской области» (далее – комплекс линейных объектов) разработан на основании:

приказа Министерства строительства и развития инфраструктуры Свердловской области от 06.10.2015 №382-П «О принятии решения о подготовке документации по планировке территории для размещения комплекса линейных объектов транспортной инфраструктуры регионального значения – «Строительство автомобильной дороги вокруг г. Екатеринбурга на участке автодорога Пермь – Екатеринбург – автодорога Подъезд к г. Екатеринбург от автодороги «Урал», II пусковой комплекс автодорога Подъезд к п.Медный – автодорога Екатеринбург-Полевской в Свердловской области».

Проект планировки территории разработан в соответствии с Техническим заданием на разработку (Приложение 2 к приказу № 382-П).

При разработке настоящего проекта учтены следующие нормативные правовые акты и материалы:

Градостроительный кодекс Российской Федерации;

Земельный кодекс Российской Федерации;

Водный кодекс Российской Федерации

Лесной кодекс Российской Федерации;

Федеральный закон от 08 ноября 2007 года № 257-ФЗ «Об автомобильных дорогах и о дорожной деятельности в Российской Федерации и о внесении изменений в отдельные законодательные акты Российской Федерации»;

постановление Правительства Российской Федерации от 02.09.2009 № 717 «О нормах отвода земель для размещения автомобильных дорог и (или) объектов дорожного сервиса» (далее – постановление Правительства РФ № 717);

постановление Правительства Российской Федерации от 20.11.2000 № 878 «Об утверждении Правил охраны газораспределительных сетей»;

приказ Минэнерго России от 08.07.2002 № 204 «Правила устройства электроустановок» (7-е издание);

постановление Правительства Свердловской области от 31.08.2009 № 1000-ПП «Об утверждении Схемы территориального планирования Свердловской области» (далее – Схема территориального планирования);

постановление Правительства Свердловской области от 15.03.2010 № 380-ПП «Об утверждении нормативов градостроительного проектирования Свердловской области»;

постановление Правительства Свердловской области от 29.10.2013 № 1331-ПП «Об утверждении государственной программы Свердловской области «Развитие транспорта, дорожного хозяйства, связи и информационных технологий Свердловской области до 2022 года»;

приказ Министерства строительства и развития инфраструктуры Свердловской области и Министерства транспорта и связи Свердловской области от 19.11.2014 № 376-П/473 «Об утверждении перечня линейных объектов транспортной инфраструктуры регионального значения, для которых необходима подготовка документации по планировке территории в 2015–2021 годах»;

решение Екатеринбургской городской Думы от 06.07.2004 № 60/1 «Об утверждении Генерального плана развития городского округа – муниципального образования «город Екатеринбург» на период до 2025 года» (далее – Генеральный план города Екатеринбурга);

решение Екатеринбургской городской Думы от 13.11.2007 № 68/48 «Об утверждении правил землепользования и застройки городского округа – муниципального образования «город Екатеринбург»;

постановление Администрации города Екатеринбурга от 14.06.2012 г. № 2499 «Об утверждении проекта планировки и проекта межевания территории в районе предполагаемого пересечения Полевского тракта и проектируемого участка Екатеринбургской кольцевой автодороги»;

постановление Администрации города Екатеринбурга от 21.12.2012 г. № 5646 № 4987, ограниченной ориентирами: коридор высоковольтных линий - продолжение улицы Новосибирской - проектируемый участок Екатеринбургской кольцевой автодороги»;

постановление Администрации города Екатеринбурга от 18.11.2008 г. № 4987 «Об утверждении проекта планировки территории и проекта межевания территории жилого района «Широкая речка»;

постановление Администрации города Екатеринбурга от 13.03.2013 № 788 «Об утверждении схемы градостроительного планирования развития территории планировочного района «Горнощитский Луч» (далее – концепция развития «Горнощитский Луч»);

руководящий документ системы РДС 30-201-98 «Инструкция о порядке проектирования и установления красных линий в городах и других поселениях Российской Федерации»;

руководящий документ РД 34.20.185-94 «Инструкция по проектированию городских электрических сетей»;

строительные нормы и правила Российской Федерации СНиП 11-04-2003 «Инструкция о порядке разработки, согласования, экспертизы и утверждения градостроительной документации»;

строительные нормы и правила СНиП 42-01-2002 «Газораспределительные системы»;

санитарные правила и нормы СанПиН 2.1.4.1110-02 «Зоны санитарной охраны источников водоснабжения и водопроводов питьевого назначения»;

санитарно-эпидемиологические правила и нормативы СанПиН 2.2.1/2.1.1.1200-03 «Санитарно-защитные зоны и санитарная классификация предприятий, сооружений и иных объектов»

свод правил СП 42.13330.2011. «Свод правил. Градостроительство. Планировка и застройка городских и сельских поселений. Актуализированная редакция СНиП 2.07.01-89*» (далее – СП 42.13330.2011);

свод правил СП 51.13330.2011 «Защита от шума Актуализированная редакция СНиП 23-03-2003»;

свод правил СП 34.13330.2012 «Свод правил. Автомобильные дороги. Актуализированная редакция СНиП 2.05.02-85*»;

топооснова масштабов М 1:2000 и М 1:5000;

материалы инженерно-геологических изысканий, сведения о геологическом строении и гидрогеологических условиях территории.

Документация по планировке территории выполнена в местной системе координат (далее – МСК-66).

I. Размещение комплекса линейных объектов

1. Описание и характеристика границы зоны планируемого размещения комплекса линейных объектов

Комплекс линейных объектов относится к южному полукольцу автомобильной дороги вокруг г. Екатеринбурга.

Начало проектируемого участка - ПК (пикет) 583+40,31 (км 58+40,61) соответствует концу участка 1-го пускового комплекса, построенному в 2015 г.; конец проектируемого участка - ПК 696+93,27 (км 69+693) соответствует началу 3-го пускового комплекса.

Комплекс линейных объектов состоит из основных и дополнительных линейных объектов.

Комплекс основных линейных объектов, включающий все конструктивные и инженерно-технические элементы автодороги, транспортные развязки и сооружения, размещается в границах постоянной полосы отвода.

В комплекс основных линейных объектов входит:

1) строительство основной автомобильной дороги в границах (на участке) км 58+340,61 - км 69+693 протяженностью 11,357км;

2) строительство транспортной развязки по типу полный «клеверный лист» на пересечении с автомобильной дорогой «Екатеринбург – Полевской»;

3) строительство транспортной развязки по типу полный «клеверный лист» на пересечении с улицей Новосибирская 2;

4) строительство глухого пересечения в разных уровнях с автомобильной дорогой на полигон «Свердловский»;

5) строительство транспортной развязки по типу «лук» (неполный «клеверный лист») на пересечении с ул.Амундсена;

6) строительство транспортной развязки по типу полный «клеверный лист» на пересечении с ул.Верхнеуфалейская;

7) строительство примыканий в одном уровне в районе дороги на полигон ТБО и «Лесное» кладбище;

8) строительство временного съезда с транспортной развязки на пересечении с автомобильной дорогой «Екатеринбург – Полевской» на существующую автомобильную дорогу к коллективным садам, расположенным восточнее железной дороги г.Екатеринбург – г.Верхний Уфалей – г.Челябинск (функционирование съезда ограничено сроком строительства 3-го пускового комплекса южного полукольца).

На основании утвержденных проектов планировки территории жилого района «Солнечный» и индустриальной зоны «Про-бизнес-парк», технических условий, выданных государственным казенным учреждением Свердловской области (далее – ГКУ СО) «Управление автомобильных дорог» в состав комплекса линейных объектов также предусмотрено дополнительно включить:

1) строительство съездов с автомобильной дороги вокруг г. Екатеринбурга в коммерческую зону жилого района «Солнечный»;

2) строительство съездов с автомобильной дороги вокруг г. Екатеринбурга на территорию перспективного строительства автозаправочного комплекса «Форум-групп»;

3) строительство съездов с автомобильной дороги вокруг г. Екатеринбурга на территорию индустриальной зоны «Про-бизнес-парк».

Элементы профилей комплекса основных линейных объектов приняты под расчётную скорость – 120 км/час. При проектировании продольного профиля учтены условия обеспечения подмостовых габаритов искусственных сооружений, необходимость нормативного возвышения поверхности покрытия над уровнем грунтовых вод и возвышения бровки земляного полотна над расчетным уровнем снегового покрова. Трасса имеет 8 углов поворота, наименьший радиус выпуклой вертикальной кривой – 26758 м, наименьший радиус вогнутой вертикальной кривой – 42919 м. Наибольший продольный уклон – 33,1 промилле.

Перспективная интенсивность движения (на полное развитие к 2028 году):

на участке от п. Медный до ул. Верхнеуфалейская (жилой район Академический) – 3684 авт./час (36840 авт./сут);

на участке от ул. Верхнеуфалейской до Полевского тракта – 3967 авт./час (39670 авт./сут.).

Настоящим проектом предусмотрены следующие виды полос отвода автодороги исходя из очередности строительства комплекса линейных объектов:

а) постоянная полоса отвода основной автодороги и транспортных развязок, необходимая для эксплуатации дороги, в том числе:

на 1-ю очередь строительства;

на 2-ю очередь строительства - для транспортных развязок на пересечении с улицами Амундсена и Верхнеуфалейской;

б) временная полоса отвода автодороги, предусмотренная для организации строительных работ.

Настоящим проектом определены границы земельных участков инженерных коммуникаций, подлежащих переустройству в связи со строительством автодороги.

Ширина постоянной полосы отвода основной автодороги (входящей в состав комплекса основных линейных объектов) составляет в среднем 70 – 80 метров, максимальное значение – 115 м (в районе ул. Верхнеуфалейской), минимальное 50 м (в районе земельных участков «Форум-групп»). Ширина полосы отвода определена в зависимости от высоты насыпи и параметров кюветов, в соответствии с нормами отвода земель для размещения автомобильных дорог и объектов дорожного сервиса (утвержденными постановлением Правительства РФ от 2.09.2009 № 717).

Размеры полосы отвода в районе пересечений и примыканий проектируемой основной автодороги с другими дорогами определены в зависимости от типов и конструктивных особенностей развязок.

Характеристика основных элементов и параметры проектируемого комплекса основных линейных объектов

а) автомобильная дорога вокруг г. Екатеринбурга на участке автодорога «Подъезд к п. Медному» – автодорога «Екатеринбург-Полевской»:

Категория дороги	– ІБ;
Число полос движения	– 6;
Ширина полосы движения	– 3,75м;
Ширина проезжей части	– 2х11,25м;
Ширина земляного полотна	– 36,0м;
Ширина обочины	– 3,75м;
Ширина укрепленной полосы обочины	– 0,75м;
на разделительной полосе	– 1,0м;
Ширина разделительной полосы	– 6,0м.

б) транспортная развязка на пересечении с автомобильной дорогой «Екатеринбург – Полевской»

Автомобильная дорога «Екатеринбург-Полевской», ее параметры (на подходе к развязке, в пределах границ полосы отвода):

Категория дороги	– Іб;
Число полос движения	– 4;
Ширина полосы движения	– 3,75м;
Ширина проезжей части	– 2х3,75+2х3,75м;
Ширина земляного полотна	– 27,5м;
Ширина обочины	– 3,75м;
Ширина укрепленной полосы обочины	– 0,75м;
Ширина укрепленной полосы на разделительной полосе	– 1,0м;
Ширина разделительной полосы	– 5,0м.

Тип развязки - полный клеверный лист. Основные конструктивные элементы развязки: дорожное полотно, 8 съездов транспортной развязки, 1 путепровод.

в) транспортная развязка на пересечении с ул. Новосибирская 2:

Улица Новосибирская 2 - магистральная улица общегородского значения непрерывного движения, ее параметры:

Число полос движения	– 6;
Ширина полосы движения	– 3,75м;
Ширина проезжей части	– 2х11,25м;
Ширина земляного полотна	– 37,5м;
Ширина укрепленной полосы обочины	– 0,75м.

Тип развязки - полный клеверный лист. Основные конструктивные элементы: дорожное полотно, 8 съездов транспортной развязки, путепровод.

г) глухое пересечение в разных уровнях с автомобильной дорогой на полигон «Свердловский»:

Параметры автомобильной дороги на полигон «Свердловский»:

Категория дороги	– ІІІ;
Число полос движения	– 2;
Ширина полосы движения	– 3,5м;
Ширина проезжей части	– 2х3,5м;
Ширина обочины	– 2,5м;

Ширина укрепленной полосы обочины – 0,5м.

Основные конструктивные элементы: дорожное полотно, путепровод.

д) транспортная развязка по типу «лук» (неполный «клеверный лист») на пересечении с ул.Амундсена:

Улица Амундсена (автодорога на полигон Свердловский), ее параметры:

Число полос движения	– 2;
Ширина полосы движения	– 3,5м;
Ширина проезжей части	– 2х3,5м;
Ширина предохранительной полосы	– 0,5м.

Основные конструктивные элементы: дорожное полотно, 2 съезда транспортной развязки, путепровод.

е) транспортная развязка по типу полный «клеверный лист» на пересечении с ул.Верхнеуфалейская:

Улица Верхнеуфалейская - магистральная улица общегородского значения непрерывного движения, ее параметры:

Число полос движения	– 6;
Ширина полосы движения	– 3,5м;
Ширина проезжей части	– 6х3,5м;
Ширина предохранительной полосы	– 0,5м.

Основные конструктивные элементы планируемой транспортной развязки: дорожное полотно, 8 съездов транспортной развязки, путепровод.

ж) северо-восточный съезд с транспортной развязки на пересечении автомобильной дороги вокруг г.Екатеринбуга с а/д «Екатеринбург-Полевской» к коллективным садам (действует до ввода в эксплуатацию III пускового комплекса автомобильной дороги вокруг г. Екатеринбург):

Параметры существующей автомобильной дороги (подъезд к садам):

Число полос движения	– 2;
Ширина полосы движения	– 3,5м;
Ширина проезжей части	– 2х3,5м;
Ширина обочины	– 1,5м;
Ширина укрепленной полосы обочины	– 0,5м.

Основные конструктивные элементы: дорожное полотно, съезд и выезд в одном уровне.

Характеристика и параметры проектируемых дополнительных линейных объектов (съездов на прилегающие территории), подлежащих строительству за счет средств собственников застраиваемых земельных участков

а) съезды на территорию индустриальной зоны «ПРО-БИЗНЕС-ПАРК»:

Категория съездов	– III;
Число полос движения	– 2;
Ширина полосы движения	– 3,0 м;
Ширина проезжей части	– 2х3,0 м;
Ширина обочины	– 2,5м.

Основные конструктивные элементы размещаемого объекта: дорожное полотно, 4 съезда в одном уровне.

б) съезды на территорию планируемого автозаправочного комплекса в границах земель «Форум-групп»

Число полос движения	– 1;
Ширина полосы движения	– 5,0м;
Ширина обочины	– переменная.

Основные конструктивные элементы: дорожное полотно, 2 съезда в одном уровне.

в) съезды в коммерческую зону жилого района «Солнечный»:

Категория съездов	– III;
Число полос движения	– 2;
Ширина полосы движения	– 3,5м;
Ширина проезжей части	– 2х3,5м;
Ширина обочины	– 1,5м;
Ширина укрепленной полосы обочины	– 0,5м.

Основные конструктивные элементы: дорожное полотно, съезд и выезд в одном уровне.

Сведения о границах зоны планируемого размещения линейного объекта, функциональных зонах и зонах с особыми условиями использования территории приведены в графической части на основном чертеже проекта планировки территории, масштаб 1:5 000, шифр Т-2683Е-2016-01.

2. Сведения о зонах размещения комплекса линейных объектов

Планируемое строительство комплекса линейных объектов соответствует мероприятиям Схемы территориального планирования по развитию сети автомобильных дорог Свердловской области и выравниванию неравномерности существующей сети автомобильных дорог. Выкопировка из Схемы территориального планирования приведена на рисунке 1.



Рис. 1 Выкопировка из Схемы территориального планирования

Генеральным планом города Екатеринбурга (с учетом изменений утвержденных решением Екатеринбургской городской Думы от 24.11.2015 № 52/42 «О внесении изменений в Решение Екатеринбургской городской Думы от 6 июля 2004 года № 60/1 «Об утверждении Генерального плана развития городского округа – муниципального образования «город Екатеринбург» на период до 2025 года») предусмотрено развитие улично-дорожной сети района проектирования со строительством:

- автомобильной дороги вокруг г. Екатеринбурга (ЕКАД);
- проектируемой ул. Верхнеуфалейской;
- сети магистральных улиц общегородского и районного значения на территориях, планируемых к застройке.

Генеральным планом города Екатеринбурга транспортные развязки в разных уровнях запланированы на пересечениях проектируемой автомобильной дороги II пускового комплекса ЕКАД с ул. Верхнеуфалейская (проектируемая), ул. Амундсена, ул. Новосибирская 2 и автомобильной дорогой «Екатеринбург-Полевской».

Настоящим проектом планировки предусмотрено размещение комплекса основных линейных объектов (основной автомобильной дороги и транспортных развязок) в границах полосы отвода – красных линий линейного объекта.

Дополнительные линейные объекты, в том числе боковые (местные) проезды, размещаемые вне полосы отвода – красных линий линейного объекта, запланированы в пределах красных линий, рекомендованных органу местного самоуправления при подготовке документации по планировке прилегающих

территорий, а также в пределах действующих красных линий.

В связи с тем, что земельные участки, расположенные в пределах красных линий относятся к территориям общего пользования, то комплекс линейных объектов, соответственно, располагается на территориях общего пользования.

Проектируемые (переустраиваемые) коммуникации также располагаются на территориях общего пользования, в том числе: в границах полосы отвода автодороги на условиях сервитутов.

Проектируемые (переустраиваемые) коммуникации, проходящие вне красных линий, размещаются в пределах различных функциональных зон (жилых, производственных и др.), наземные опоры сетей размещаются на земельных участках, назначением которых является размещение инженерных сетей и сооружений.

3. Сведения о действующих и планируемых красных линиях

Действующие (утвержденные) красные линии в районе размещения комплекса линейных объектов 2-го пускового комплекса ЕКАД:

1) на территории в районе пересечения Полевского тракта и проектируемого участка Екатеринбургской кольцевой автодороги – индустриальной зоны «Про-Бизнес-Парк» (ППТ от 14.06.2012 № 2499); ширина автодороги в красных линиях составляет 112,0 метров;

2) на территории, ограниченной ориентирами: коридор высоковольтных линий - продолжение улицы Новосибирской - проектируемый участок Екатеринбургской кольцевой автодороги – жилого района «Солнечный» (ППТ от 21.12.2012 № 5646); ширина автодороги в красных линиях составляет от 50 до 112,0 метров;

3) на территории жилого района «Широкая речка» (ППТ и ПМТ от 18.11.2008 № 4987); ширина автодороги в красных линиях составляет от 50 до 112,0 метров.

В концепции развития «Горнощитский Луч» определены границы зон перспективной застройки в районе прохождения проектируемого 2-го пускового комплекса автодороги вокруг Екатеринбурга (с южной стороны автодороги).

Настоящим проектом утверждаемые красные линии устанавливаются равными границам постоянной полосы отвода комплекса основных линейных объектов – основной автомобильной дороги и транспортных развязок.

Границы утверждаемых красных линий и ведомость координат поворотных точек утверждаемых красных линий в границах проектирования в МСК-66 приведены в графической части на разбивочном чертеже красных линий, масштаб 1:5000, шифр Т-2683Е-2016-02.

Красные линии, рекомендованные органу местного самоуправления при подготовке документации по планировке прилегающих территорий, образуют коридор шириной 130 м.

При определении ширины коридора рекомендованных красных линий учитывалась возможность размещения следующих элементов

- 1) автомобильной дороги вокруг г. Екатеринбурга с постоянной полосой отвода шириной в среднем 70 – 80 м, включающей проезжую часть, земляное полотно, насыпь, сопутствующие укрепительные и водоотводящие сооружения;
- 2) двух полосных боковых проездов (ширина проезжей части 7м) с двух сторон автомобильной дороги ЕКАД для организации транспортного обслуживания перспективной застройки прилегающих к автодороге территорий;
- 3) обособленных двухсторонних велосипедных дорожек шириной 3 м (2x1,5м);
- 4) тротуаров шириной 2,25 м (3x0,75);
- 5) технических полос для прокладки инженерных сетей;
- 6) озеленения общего пользования.

Настоящим проектом предусмотрена отмена на отдельных участках ранее установленных «красных линий» в районе жилого района «Солнечный» в связи с тем, что согласно рабочему проекту «Строительство автомобильной дороги вокруг г. Екатеринбурга на участке автодороги «Пермь – Екатеринбург» – автодорога «Подъезд к г. Екатеринбургу от автодороги «Урал», II пусковой комплекс автодорога «Подъезд к п. Медному» - автодорога «Екатеринбург – Полевской» сооружения дороги (насыпь, водоотводящая канава) выходят за пределы ранее утвержденной «красной линии». Корректировка составляет от 2 до 9 метров на двух участках протяженностью 550 и 250 метров. Указанное изменение «красных линий» согласовано застройщиком жилого района «Солнечный» и Администрацией города Екатеринбурга.

4. Сведения о градостроительных регламентах, установленных Правилами землепользования и застройки

Настоящий проект разработан для линейного объекта, расположенного в границах территорий общего пользования. Согласно статье 36 ГрК РФ на территории, предназначенные для размещения линейных объектов, а также территории общего пользования градостроительные регламенты не распространяются.

II. Характеристика планируемого развития зоны размещения комплекса линейных объектов

5. Развитие систем социального обеспечения рассматриваемой территории

В пределах территории, рассматриваемой настоящим проектом, отсутствуют жилые и иные объекты, требующие социального обеспечения.

В границах полосы отвода автомобильной дороги в районе ПК 629 предусмотрено размещение площадки отдыха водителей (автостоянки).

Обслуживание пассажиров и водителей, проезжающих по планируемой основной автомобильной дороге возможно за счет объектов обслуживания населения, расположенных на сопредельных с полосой отвода дороги территориях, в частности, территориях общественно-деловой и коммерческой

застройки жилого района «Солнечный» и индустриальной зоны «Про-Бизнес-Парк».

6. Развитие систем транспортного обслуживания рассматриваемой территории

Проектируемый комплекс линейных объектов непосредственно является элементом системы транспортного обслуживания города Екатеринбурга и Свердловской области.

Предусмотрены съезды (въезды) с основной автомобильной дороги на улично-дорожную сеть прилегающих районов. Также предусмотрены съезд–выезд на земельный участок планируемого автозаправочного комплекса «Форум-групп».

Движение маршрутизированного общественного транспорта будет осуществляться по магистральным улицам меридионального направления, пересекающим основную автомобильную дорогу (улице Новосибирской, Полевскому тракту).

Переносу за пределы проектируемой транспортной развязки подлежит существующий остановочный пункт автобуса на автодороге «Екатеринбург-Полевской»

7. Развитие систем инженерно-технического обеспечения рассматриваемой территории

В составе инженерно-технического обеспечения комплекса линейных объектов предусмотрено строительство наружного освещения с прокладкой питающих кабелей и установкой понижающих трансформаторов.

Инженерные коммуникации, подлежащие переустройству при строительстве комплекса линейных объектов:

- 1) переустройство ВОЛС ПК 689+44;
- 2) переустройство КС ПК 689+86;
- 3) переустройство ВЛ 10кВ ПК 671+87,54;
- 4) переустройство Газопровод ПК 689+64,49;
- 5) переустройство Газопровод ПК 689+64,49 Электрохимзащита;
- 6) переустройство ВЛ 10кВ ПК 634+53,7 (отпайка ВЛ 10 кВ от ф. Стройцех к ТП 5028);
- 7) переустройство ВЛ 6 кВ ПК 593+38,09;
- 8) переустройство ВЛ 10 кВ ПК 690+52,92;
- 9) переустройство напорной канализации;
- 10) переустройство Линия связи ПК 690+23,85;
- 11) переустройство Линия связи ПК 520;
- 12) переустройство ВЛ 220 кВ ПК 676+44,75;
- 13) переустройство кабеля ВОЛС на опорах ВЛ 220 кВ ПК 676+44,75;
- 14) переустройство ВЛ 110 кВ ПК 676+71,57;
- 15) переустройство кабеля ВОЛС на опорах ВЛ 110 кВ ПК 676+71,57;

16) переустройство ВЛ 10 кВ на ТП 5033 (лесопилка)

17) переустройство КС ПК 654+88,11;

18) переустройство ВЛ 500 кВ ПК 620;

19) переустройство электроснабжение электроосвещения.

Переустраиваемые (реконструируемые) инженерные коммуникации подлежат передаче на баланс эксплуатирующих организаций.

8. Границы территорий общего пользования

Комплекс линейных объектов расположен на землях населенных пунктов – город Екатеринбург. Настоящим проектом установлены красные линии, которые представляют собой границы земельных участков, на которых расположен линейный объект, в границах территорий общего пользования.

Территорией общего пользования может беспрепятственно пользоваться неограниченный круг лиц.

9. Основные технико-экономические показатели территории

Основные технико-экономические показатели территории для размещения линейного объекта приведены в таблице 1.

Таблица 1

Технико-экономические показатели территории

Характеристика	Показатель
1	2
Категория дороги	- ИБ
Число полос движения	- 6
Ширина полосы движения	- 3,75 м
Ширина проезжей части	- 2x11,25м
Ширина земляного полотна	- 36,0м
Ширина обочины	- 3,75м
Ширина укрепленной полосы обочины	- 0,75м
на разделительной полосе	- 1,0м
Ширина разделительной полосы	- 6,0м
Тип дорожной одежды	- капитальный
Вид покрытия.	- щебеночно-мастичный асфальтобетон
Наибольший продольный уклон	- 33,1 ⁰ / ₀₀
Поперечный уклон проезжей части	- 20 ⁰ / ₀₀
Поперечный уклон обочин	- 40 ⁰ / ₀₀
Протяженность	- 11,357км
Расчетная скорость	- 120км/ч
Расчетная интенсивность движения	- 39670 авт./сут.
Развязка по типу «полный клеверный лист»	- 3 ед., в том числе на 2 очередь 1 ед.
«Глухое» пересечение в разных уровнях	- 2 путепровода
Развязка по типу «лук»	- 1 ед. (2 очередь)
Примыкания в одном уровне	- 1
Ширина постоянной полосы отвода автодороги	- в среднем 70 – 80м
максимальное значение	- 115 м (в районе ул. Верхнеуфалейская)

1	2
минимальное значение	- 50 м (в районе земельных участков «Форум-групп»)
Ширина автомобильной дороги в рекомендованных «красных линиях»	- 130м
Очередность строительства	2 очереди
Площадь постоянной полосы отвода на 1 очередь строительства на 2 очередь строительства	- 151,7га - 185,0га

III. Очередность строительства объектов транспортной инфраструктуры

Очередность строительства комплекса линейных объектов приведена в таблице 2.

Таблица 2

Очередность строительства комплекса линейных объектов

Этап	Наименование
1	2
1.	Первая очередь строительства (2017 г.)
1.1	Автомобильная дорога вокруг г.Екатеринбурга протяженностью 11,357 км от км 58+340,61 до км 69+693
1.2.	Транспортная развязка на пересечении с автомобильной дорогой «Екатеринбург – Полевской», в том числе: дорожное полотно, 8 съездов транспортной развязки, 1 путепровод
1.3.	Транспортная развязка на пересечении с ул.Новосибирская 2 , в том числе: дорожное полотно, 8 съездов транспортной развязки, 1 путепровод.
1.4.	Глухое пересечение в разных уровнях с автомобильной дорогой на полигон «Свердловский», в том числе: дорожное полотно, путепровод
1.5.	Глухое пересечение в разных уровнях с ул.Амундсена и автомобильной дороги вокруг г.Екатеринбурга, в том числе: дорожное полотно, путепровод
1.6.	Примыкания в одном уровне автомобильной дороги на полигон ТБО «Широкореченский»
	Объекты, намеченные к строительству за счет застройщиков прилегающих территорий
1.7.	Съезды на территорию индустриальной зоны ООО «Про-Бизнес-Парк», в том числе: дорожное полотно, 4 съезда в одном уровне
1.8.	Съезды в коммерческую зону жилого района «Солнечный» (ООО «Форум-групп»), в том числе: дорожное полотно, съезд и выезд в одном уровне
1.9.	Съезды на территорию планируемого автозаправочного комплекса (на земельном участке ООО «Форум-групп») в том числе: дорожное полотно, 2 съезда в одном уровне
1а	Первая очередь строительства с ликвидацией на 2-ю очередь
	Съезд с транспортной развязки на пересечении с автодорогой «Екатеринбург – Полевской» на существующую автомобильную дорогу – подъезд к группе коллективных садов с последующей ликвидацией съезда после строительства 3-го пускового комплекса южного полукольца ЕКАД

1	2
2.	Вторая очередь строительства (2020 - 2030 г.)
2.1	Транспортная развязка на пересечении с ул. Амундсена (тип «лук»): два съезда транспортной развязки (путепровод – на 1-ю очередь строительства)
2.2.	Транспортная развязка на пересечении с ул. Верхнеуфалейская, в том числе: дорожное полотно, 8 съездов транспортной развязки, 1 путепровод

Список используемых сокращений

ВЛ – воздушная линия;
ВОЛС – волоконно-оптическая линия связи;
га – гектар;
кВ – киловольт;
кв. метров – квадратный метр;
кВт – киловатт;
км – километр;
м – метр;
ПК – пикет.

Приложение № 2
к основной части проекта
планировки территории
для размещения комплекса линейных
объектов автомобильной дороги
вокруг г. Екатеринбурга на участке
автодорога Пермь – Екатеринбург –
автодорога Подъезд
к г. Екатеринбургу от автодороги
«Урал», II пусковой комплекс –
автодорога Подъезд к п. Медному –
автодорога Екатеринбург –
Полевской в Свердловской области

Основной чертеж проекта планировки территории, масштаб 1:5000,
шифр Т-2683Е-2016-01

Приложение № 3
к основной части проекта
планировки территории
для размещения комплекса линейных
объектов автомобильной дороги
вокруг г. Екатеринбурга на участке
автодорога Пермь – Екатеринбург –
автодорога Подъезд
к г. Екатеринбургу от автодороги
«Урал», II пусковой комплекс –
автодорога Подъезд к п. Медному –
автодорога Екатеринбург –
Полевской в Свердловской области

Разбивочный чертеж красных линий, масштаб 1:5000,
шифр Т-2683Е-2016-02

УТВЕРЖДЕН

постановлением Правительства
Свердловской области
от 27.04.2017 № 299-пп
«Об утверждении основной части
проекта планировки территории
для размещения комплекса линейных
объектов автомобильной дороги
вокруг г. Екатеринбурга на участке
автодорога Пермь – Екатеринбург –
автодорога Подъезд
к г. Екатеринбургу от автодороги
«Урал», II пусковой комплекс –
автодорога Подъезд к п. Медному –
автодорога Екатеринбург –
Полевской в Свердловской области
и проекта межевания территории
для размещения комплекса линейных
объектов автомобильной дороги
вокруг г. Екатеринбурга на участке
автодорога Пермь – Екатеринбург –
автодорога Подъезд
к г. Екатеринбургу от автодороги
«Урал», II пусковой комплекс –
автодорога Подъезд к п. Медному –
автодорога Екатеринбург –
Полевской в Свердловской области»

ПРОЕКТ

**межевания территории для размещения комплекса линейных объектов
автомобильной дороги вокруг г. Екатеринбурга на участке автодорога
Пермь – Екатеринбург – автодорога Подъезд к г. Екатеринбургу
от автодороги «Урал», II пусковой комплекс – автодорога Подъезд
к п. Медному – автодорога Екатеринбург – Полевской
в Свердловской области**

1. Сведения об образуемых и изменяемых земельных участках и их частях
(пояснительная записка), том 2, шифр 1-2016-ПМТ (приложение № 1).

2. Чертеж межевания территории, масштаб 1:2000, шифр 1-2016-ПМТ-01
(приложение № 2).

Приложение № 1
к проекту межевания территории
для размещения комплекса линейных
объектов автомобильной дороги
вокруг г. Екатеринбурга на участке
автодорога Пермь – Екатеринбург –
автодорога Подъезд
к г. Екатеринбургу от автодороги
«Урал», II пусковой комплекс –
автодорога Подъезд к п. Медному –
автодорога Екатеринбург –
Полевской в Свердловской области

Сведения об образуемых и изменяемых земельных участках и их частях
(пояснительная записка), том 2, шифр 1-2016-ПМТ

**Общество с ограниченной ответственностью
«Бюро экспертиз «Терра»**

Заказчик: Филиал ФГБУ
«ЦНИИП Минстроя России»
УралНИИпроект

Договор № 5-2016
от 22.08.2016 г.

Экз. №

ДОКУМЕНТАЦИЯ ПО ПЛАНИРОВКЕ ТЕРРИТОРИИ

ПРОЕКТ

**межевания территории для размещения комплекса линейных
объектов автомобильной дороги вокруг г.Екатеринбурга на участке
автодорога Пермь – Екатеринбург – автодорога Подъезд
к г. Екатеринбургу от автодороги «Урал», II пусковой комплекс –
автодорога Подъезд к п.Медному – автодорога Екатеринбург –
Полевской в Свердловской области**

**Сведения об образуемых и изменяемых земельных участках
и их частях**

Пояснительная записка. Том 2

Шифр: 1-2016-ПМТ

г. Екатеринбург, 2016 г.

Список разработчиков проекта межевания территории

Должность	Фамилия	Подпись
Директор, кадастровый инженер	Смирнов Б.Н.	
Главный инженер, кадастровый инженер	Исакова И.Ю.	

Состав документации по планировке территории

Шифр	Наименование	Масштаб	Количество листов	Гриф секретности
Материалы основной (утверждаемой) части проекта планировки территории				
I	<u>Текстовые материалы</u>			
T-2683E-2016-ППТ1.1	Положения о размещении объектов капитального строительства и характеристиках развития территории. Основная часть проекта планировки территории. Том 1.1		книга	н/с
II	<u>Графические материалы</u>			
T-2683E-2016-01	Основной чертеж проекта планировки территории	1:5000	1	н/с
T-2683E-2016-02	Разбивочный чертеж красных линий	1:5000	1	н/с
T-2683E-2016-010	Разбивочный чертеж красных линий, рекомендованных органу местного самоуправления при подготовке документации по планировке территории	1:5000	1	н/с
Материалы по обоснованию проекта планировки территории				
I	<u>Текстовые материалы</u>			
T-2683E-2016-ППТ1.2	Пояснительная записка. Материалы по обоснованию проекта планировки территории. Том 1.2		книга	н/с
II	<u>Графические материалы</u>			
T-2683E-2016-03	Схема расположения элемента планировочной структуры (проектируемой территории)	1:25 000	1	н/с
T-2683E-2016-04	Схема использования и состояния территории в период подготовки проекта планировки (опорный план), схема границ зон с особыми условиями использования территории	1:5000	1	н/с
T-2683E-2016-05	Схема организации улично-дорожной сети и движения транспорта	1:5000	1	н/с
T-2683E-2016-06	Схема вертикальной планировки и инженерной подготовки территории	1:5000	1	н/с
T-2683E-2016-07	Схема развития инженерной инфраструктуры	1:5000	1	н/с
T-2683E-2016-08	Схема размещения ближайших предприятий технического и социального обслуживания	1:150 000	1	н/с
T-2683E-2016-09	Поперечные профили улиц и дорог	1:200	1	н/с
Материалы проекта межевания территории				
I	<u>Текстовые материалы</u>			
1-2016-ПМТ	Пояснительная записка. Проект межевания территории. Том 2		книга	н/с
II	<u>Графические материалы</u>			
1-2016-ПМТ-01	Чертеж межевания территории	1:2000	3	н/с

Содержание

Введение.....	35
1. Краткая характеристика территории для размещения комплекса линейных объектов.....	37
2. Сведения о земельных участках образуемых, сохраняемых и преобразуемых.....	38
3. Ведомости земельных участков.....	41
Ведомость № 1 «Сводная ведомость образуемых земельных участков»	42
Ведомость № 2 «Ведомость учтенных земельных участков под строительство объекта»	67
Ведомость № 3.1 «Ведомость учтенных земельных участков, подлежащих изъятию для государственных нужд	74
под постоянную полосу отвода и переустраиваемые коммуникации»	74
Ведомость № 3.2 «Ведомость образуемых земельных участков, подлежащих изъятию для государственных нужд под постоянную полосу отвода и переустраиваемые коммуникации».....	77
Ведомость № 4 «Ведомость образуемых частей земельных участков».....	87
Ведомость № 5 «Перечень земельных участков со статусом "временный", расположенных на территории строительства».....	90
Ведомость № 6 «Перечень земельных участков со статусом "временный", подлежащие снятию с кадастрового учета»	94
4. Предложения по установлению публичных сервитутов.....	97
5. Основные технико-экономические показатели проекта межевания	100
6. Каталоги координат образуемых земельных участков	101
7. Каталоги координат частей земельных участков	137

Введение

Проект межевания территории для размещения комплекса линейных объектов транспортной инфраструктуры регионального значения - автомобильной дороги вокруг г. Екатеринбурга на участке автодорога Пермь – Екатеринбург – автодорога Подъезд к г. Екатеринбургу от автодороги «Урал», II пусковой комплекс автодорога Подъезд к п. Медному – автодорога Екатеринбург – Полевской (далее – комплекс линейных объектов) разработан на основании:

Постановления Правительства Свердловской области от 29.10.2013 №1331-ПП «Об утверждении государственной программы Свердловской области «Развитие транспорта, дорожного хозяйства, связи и информационных технологий Свердловской области до 2022 года»;

Приказа Министерства строительства и развития инфраструктуры Свердловской области от 06.10.2015 №382-П «О принятии решения о подготовке документации по планировке территории для размещения комплекса линейных объектов автомобильной дороги вокруг г. Екатеринбурга на участке автодорога Пермь – Екатеринбург – автодорога Подъезд к г. Екатеринбургу от автодороги «Урал», II пусковой комплекс автодорога Подъезд к п. Медному – автодорога Екатеринбург – Полевской в Свердловской области».

При разработке настоящего проекта учтены следующие нормативные правовые акты и нормативные материалы:

Градостроительный кодекс Российской Федерации (далее – ГрК РФ);

Водный кодекс Российской Федерации;

Земельный кодекс Российской Федерации;

Лесной кодекс Российской Федерации;

Федеральный закон от 08 ноября 2007 года № 257-ФЗ «Об автомобильных дорогах и о дорожной деятельности в Российской Федерации и о внесении изменений в отдельные законодательные акты Российской Федерации»;

постановление Правительства Российской Федерации от 02.09.2009 № 717 «О нормах отвода земель для размещения автомобильных дорог и (или) объектов дорожного сервиса» (далее – постановление Правительства РФ от 2.09.2009 № 717);

постановление Правительства Свердловской области от 31.08.2009 № 1000-ПП «Об утверждении Схемы территориального планирования Свердловской области» (далее – Схема территориального планирования);

постановление Правительства Свердловской области от 15.03.2010 № 380-ПП «Об утверждении нормативов градостроительного проектирования Свердловской области»;

решение Екатеринбургской городской Думы от 06.07.2004 № 60/1 «Об утверждении Генерального плана развития городского округа – муниципального образования «город Екатеринбург» на период до 2025 года» (далее – Генеральный план города Екатеринбурга);

постановление Администрации города Екатеринбурга от 18.11.2008 № 4987 «Об утверждении основной части проекта планировки территории и проекта межевания территории жилого района «Широкая речка» (далее – ППТ и ПМТ

от 18.11.2008 № 4987);

постановление Администрации города Екатеринбурга от 14.06.2012 № 2499 «Об утверждении проекта планировки и проекта межевания территории в районе предполагаемого пересечения Полевского тракта и проектируемого участка Екатеринбургской кольцевой автодороги» (далее – ППТ и ПМТ от 14.06.2012 № 2499);

постановление Администрации города Екатеринбурга от 21.12.2012 № 5646 «Об утверждении основной части проекта планировки территории, ограниченной ориентирами: коридор высоковольтных линий – продолжение улицы Новосибирской – проектируемый участок Екатеринбургской кольцевой автодороги» (далее – ППТ от 21.12.2012 № 5646);

постановление Администрации города Екатеринбурга от 13.03.2013 № 788 «Об утверждении схемы градостроительного планирования развития территории планировочного района «Горнощитский Луч» (далее – концепция развития «Горнощитский Луч»);

строительные нормы и правила Российской Федерации СНиП 11-04-2003 «Инструкция о порядке разработки, согласования, экспертизы и утверждения градостроительной документации»;

санитарно-эпидемиологические правила и нормативы СанПиН 2.2.1/2.1.1.1200-03 «Санитарно-защитные зоны и санитарная классификация предприятий, сооружений и иных объектов»;

санитарные правила и нормы СанПиН 2.1.4.1110-02 «Зоны санитарной охраны источников водоснабжения и водопроводов питьевого назначения»;

свод правил СП 42.13330.2011. «Свод правил. Градостроительство. Планировка и застройка городских и сельских поселений. Актуализированная редакция СНиП 2.07.01-89*» (далее – СП 42.13330.2011);

Документация по планировке территории выполнена в местной системе координат Свердловской области (далее – МСК-66)

1. Краткая характеристика территории для размещения комплекса линейных объектов

Комплекс линейных объектов расположен в юго-западной части города Екатеринбурга в Верх-Исетском и Чкаловском административных районах.

Кадастровый округ – 66 – Свердловский;

Кадастровый район – 66:41 – Екатеринбургский;

Кадастровые кварталы – 66:41:0313092, 66:41:0313093, 66:41:0313094, 66:41:0313095, 66:41:0511005, 66:41:0511021, 66:41:0513037, 66:41:0513040, 66:41:0518901.

Категория земель – земли населенных пунктов.

Согласно проекту планировки комплекса линейных объектов, начало трассы соответствует концу I пускового комплекса автодорога «Пермь-Екатеринбург» – автодорога «Подъезд к п. Медному» (в 4 км восточнее поселка Медный), конец трассы соответствует началу III пускового комплекса автодорога «Екатеринбург–Полевской» – автодорога «Подъезд к г. Екатеринбург от автомобильной дороги «Урал» (транспортная развязка на пересечении с автодорогой регионального значения «г. Екатеринбург – г. Полевской»).

Протяженность планируемого объекта – 11,2 км, из которых 4,9 км проходит по землям, находящимся в собственности Российской Федерации, 1,2 км – по землям, изъятым для государственных нужд Свердловской области, 5,1 км – по землям, находящимся в собственности физических и юридических лиц, а также по землям муниципальной собственности в районе улицы 2-й Новосибирской.

Настоящим проектом в границах территории комплекса линейных объектов определено количество ранее учтенных земельных участков, количество земельных участков и частей земельных участков, планируемых к образованию, установлен вид кадастровых работ по их формированию, вычислены площади и координаты характерных точек границ земельных участков и частей земельных участков. Результаты построений приведены на чертеже межевания территории, масштаба 1:2000, шифр 1-2016-ПМТ-01.

По результатам разработки проекта межевания территории для размещения комплекса линейных объектов, установлено, что для возможности проведения кадастровых работ необходимо снять с кадастрового учета земельные участки со статусом «временный», перечень которых приведен в Ведомости № 6.

2. Сведения о земельных участках образуемых, сохраняемых и преобразуемых

При разработке проекта межевания за основу приняты проектные границы под постоянную полосу отвода, под временное занятие на период строительства, под переустраиваемые коммуникации, а также под установление сервитутов, предоставленные в качестве исходных данных разработчиком проекта планировки.

Разработка проекта межевания осложнена наличием земельных участков, ранее внесенных в государственный кадастр недвижимости в соответствии со схемами, утвержденными постановлением Главы города Екатеринбурга от 10.08.2010 № 3375, с внесением изменений постановлением Администрации города Екатеринбурга от 04.02.2015 г. № 189, от 09.06.2014 г. №1575, которые частично утратили свою актуальность в связи с изменением проектных решений проекта планировки территории 2016 года.

По результатам анализа государственного кадастра недвижимости, в зону строительства объекта частично или полностью попадает 135 учтенных земельных участков (исходные земельные участки).

Сведения по 55 земельным участкам содержатся в государственном кадастре недвижимости со статусом «временный». При образовании земельных участков, в случае, если сведения о земельных участках со статусом «временный», границы которых актуальны, в качестве «исходного» земельного участка указан номер учтенного земельного участка, находящегося в государственной, муниципальной или частной собственности. Кадастровый номер земельного участка со статусом «временный» указан как дополнительная информация.

Образование земельных участков и их частей по целевому назначению выполнено по следующему принципу:

1) под постоянную полосу отвода автодороги:

образование земельных участков из земельных участков, находящихся в государственной или муниципальной собственности с сохранением исходного земельного участка в измененных границах;

образование земельных участков из земель неразграниченной собственности;

образование земельных участков из земельных участков частной собственности юридических и физических лиц путем раздела (подлежат изъятию для государственных нужд);

образование земельных участков из земельных участков частной собственности физических лиц путем перераспределения (подлежат изъятию для государственных нужд).

2) под переустраиваемые коммуникации:

образование земельных участков из земельных участков, находящихся в государственной или муниципальной собственности с остающимся исходным земельным участком в измененных границах;

образование земельных участков из земель неразграниченной собственности;

образование земельных участков из земельных участков частной собственности юридических и физических лиц (подлежат изъятию для государственных нужд с последующим предоставлением собственнику коммуникаций);

образование земельных участков из земель частной собственности физических лиц путем перераспределения (подлежат изъятию для государственных нужд с последующим предоставлением собственнику коммуникаций).

3) под временное занятие в целях строительства временных или вспомогательных сооружений, складирования строительных и иных материалов, техники для обеспечения строительства линейных объектов регионального значения на срок их строительства (под временное использование на период строительства):

образование земельных участков из земель неразграниченной собственности;

образование частей земельных участков, находящихся в государственной или частной собственности;

4) для установления сервитутов:

образование частей земельных участков в земельных участках, образуемых под постоянную полосу отвода и под переустраиваемые коммуникации.

5) остается в собственности правообладателя: земельные участки, образованные при формировании земельных участков под постоянную полосу отвода и под переустраиваемые коммуникации из земель частной собственности физических лиц путем раздела или перераспределения.

Проектом предлагается оптимизировать кадастровые работы, путем образования многоконтурных земельных участков, многоконтурных частей земельных участков, а также применением метода перераспределения в отношении земельных участков, находящихся в собственности юридических и физических лиц. Все виды кадастровых работ, предусмотренные проектом для формирования земельных участков и их частей, соответствуют действующему законодательству.

В соответствии с положениями федерального закона от 11.07.2008 г. 257-ФЗ «Об автомобильных дорогах и о дорожной деятельности в Российской Федерации и о внесении изменений в отдельные законодательные акты Российской Федерации», проектом предусмотрено образование частей земельных участков для установления частных и публичных сервитутов.

В настоящем проекте межевания приведены сведения о 132 земельных участках, общей площадью 3163143 кв.м, и о 84 частях земельных участков, общей площадью 144139,44 кв.м:

1) под постоянную полосу отвода образуется 61 земельный участок, общей площадью 1516937 кв.м, в т.ч. под изъятие 47 земельных участка, общей площадью 950865 кв.м;

2) под переустраиваемые коммуникации – 16 земельных участков, общей

площадью 16207 кв.м, в т.ч. под изъятие 8 земельных участка, общей площадью 653 кв.м;

3) под временное занятие в целях строительства временных или вспомогательных сооружений, складирования строительных и иных материалов, техники для обеспечения строительства линейных объектов регионального значения на срок их строительства - 32 земельных участка, общей площадью 105101 кв.м, и 38 частей земельных участков, общей площадью 105101 кв.м;

4) для установления публичных сервитутов для прохождения инженерных коммуникаций - 48 частей земельных участков, общей площадью 42398,24 кв.м,

5) в собственности юридических и физических лиц остается 23 образуемых путем раздела земельных участков, общей площадью 1524898 кв.м.

Настоящим проектом не предусмотрено формирование земельных участков под перспективное размещение транспортных развязок на ул. Амундсена и ул. Верхнеуфалейская, предусмотренные администрацией города Екатеринбург, поскольку данные объекты не предусмотрены заданием на разработку проекта планировки, и для их размещения планируется разработка дополнительных проектов.

Сводные показатели результатов разработки проекта межевания по объекту приведены в таблице «Технико-экономические показатели проекта межевания территории».

На чертежах и в текстовой части проекта ранее учтенные земельные участки, предназначенные для строительства объекта, сведения о которых в государственном кадастре недвижимости содержатся со статусом «учтенный», обозначены полным кадастровым номером.

Структура обозначения образуемых земельных участков и их частей принята в соответствии с Приказом Минэкономразвития Российской Федерации от 24.11.2008 № 412 «Об утверждении формы межевого плана и требований к его подготовке, примерной формы извещения о проведении собрания о согласовании местоположения границ земельных участков». Образуемым земельным участкам присвоены идентификационные порядковые номера, указанные в соответствующих графах ведомостей и на чертежах межевания территории. Идентификационные номера образуемых земельных участков приведены в Ведомости № 1.

Земельным участкам, образуемым из земель неразграниченной собственности, присвоена сквозная нумерация с индексом «ЗУ».

На чертеже межевания территории отображены:

Границы проекта планировки;

Красные линии, разработанные в составе проекта планировки;

Границы постоянной полосы отвода объекта, границы временной полосы отвода, границы под переустраиваемые коммуникации и под установление сервитутов, согласно проекту планировки территории;

Границы образуемых и изменяемых земельных участков, частей земельных участков, условные номера образуемых земельных участков, кадастровые номера учтенных земельных участков, попадающих в зону строительства объекта, в т.ч. предполагаемых к изъятию для государственных нужд;

Границы зон с особым режимом использования территории.

Проектом межевания предлагается провести изменение вида разрешенного использования в отношении ряда земельных участков, а также приведение описания местоположения земельных участков с указанием наименования объекта строительства. Данные предложения приведены в ведомостях.

3. Ведомости земельных участков

В проект межевания включены следующие ведомости:

- 1) Ведомость № 1 «Сводная ведомость образуемых земельных участков».
- 2) Ведомость № 2 «Ведомость учтенных земельных участков под строительство объекта».
- 3) Ведомость № 3.1 «Ведомость учтенных земельных участков, подлежащих изъятию для государственных нужд под постоянную полосу отвода и переустраиваемые коммуникации».
- 4) Ведомость № 3.2 «Ведомость образуемых земельных участков, подлежащих изъятию для государственных нужд под постоянную полосу отвода и переустраиваемые коммуникации».
- 5) Ведомость № 4 «Ведомость образуемых частей земельных участков»
- 6) Ведомость № 5 «Перечень земельных участков со статусом "временный", расположенных на территории строительства».
- 7) Ведомость № 6 «Перечень земельных участков со статусом "временный", подлежащие снятию с кадастрового учета».

Ведомость № 1 «Сводная ведомость образуемых земельных участков»

№ п/п	Характеристики исходного (изменяемого) земельного участка						Характеристики образуемого земельного участка									
	Кадастровый номер исходного (изменяемого) земельного участка, кадастровый номер кадастрового квартала	Площадь земельного участка, кв.м	Категория земель	Вид разрешенного использования земельного участка	Сведения о правах на земельный участок	Вид кадастровых работ	Идентификационный номер образуемого земельного участка	Обозначение образуемого земельного участка	Количество контуров	Площадь, кв.м	Местоположение земельного участка	Категория земель	Вид разрешенного использования образуемого земельного участка	Вид разрешенного использования по классификатору	Цель образования	Примечание
1	2	3	4	5	6	7	8	9	10	11	12	13	14	15	16	17
1	66:41:0000000:183 (входящий 66:41:0313093:3, 66:41:0313094:2)	69390016	Земли населённых пунктов	Земли под эксплуатируемыми лесами	Российская федерация, собственность, 66-66-01/600/2008-001 26.08.2008, аренда, безвозмездное (срочное) пользование юридических и физических лиц (см.выписку из ЕГРП)	раздел с сохранением исходного земельного участка в измененных границах	01	66:41:0000000:183:3У1	3	4535	Свердловская область, г. Екатеринбург, участок автодороги Пермь - Екатеринбург - автодорога Подъезд к г. Екатеринбург от автодороги «Урал», II пусковой комплекс автодорога Подъезд к п. Медному - автодорога Екатеринбург - Полевской	Земли населённых пунктов	для строительства автомобильной дороги	Земельные участки (территории) общего пользования (12.0)	для оформления прав под постоянную полосу отвода автодороги	-
2	66:41:0000000:183 (входящий 66:41:0313094:2)	69390016	Земли населённых пунктов	Земли под эксплуатируемыми лесами	Российская федерация, собственность, 66-66-01/600/2008-001 26.08.2008, аренда, безвозмездное (срочное) пользование юридических и физических лиц (см.выписку из ЕГРП)	раздел с сохранением исходного земельного участка в измененных границах	02	66:41:0000000:183:3У2	1	162	Свердловская область, г. Екатеринбург, участок автодороги Пермь - Екатеринбург - автодорога Подъезд к г. Екатеринбург от автодороги «Урал», II пусковой комплекс автодорога Подъезд к п. Медному - автодорога Екатеринбург - Полевской	Земли населённых пунктов	для строительства автомобильной дороги	Земельные участки (территории) общего пользования (12.0)	для оформления прав под постоянную полосу отвода автодороги	-
3	66:41:0511005:2 (входящий 66:41:0511005:4)	33132188	Земли населённых пунктов	Для нужд обороны	Российская федерация, собственность, 66-01/01-234/2003-405 17.09.2003	раздел с сохранением исходного земельного участка в измененных границах	03	66:41:0511005:2:3У1	2	728	Свердловская область, г. Екатеринбург, участок автодороги Пермь - Екатеринбург - автодорога Подъезд к г. Екатеринбург от автодороги «Урал», II пусковой комплекс автодорога Подъезд к п. Медному - автодорога Екатеринбург - Полевской	Земли населённых пунктов	для размещения переустройстваемых коммуникаций	Коммунальное обслуживание (3.1)	для оформления прав владельцев коммуникаций	-

1	2	3	4	5	6	7	8	9	10	11	12	13	14	15	16	17
4	66:41:0511005:2 (входящий 66:41:0511005:4)	33132188	Земли населенных пунктов	Для нужд обороны	Российская федерация, собственность, 66-01/01-234/2003-405 17.09.2003	раздел с сохранением исходного земельного участка в измененных границах	04	66:41:0511005:2:3У2	4	52	Свердловская область, г. Екатеринбург, участок автодороги Пермь - Екатеринбург - автодорога Подъезд к г. Екатеринбург от автодороги «Урал», II пусковой комплекс автодорога Подъезд к п. Медному - автодорога Екатеринбург - Полевской	Земли населенных пунктов	для размещения переустраиваемых коммуникаций	Коммунальное обслуживание (3.1)	для оформления прав владельцев коммуникаций	-
5	66:41:0511021	-	-	-	-	образование из земель неразграниченной собственности	05	:3У1	1	1572	Свердловская область, г. Екатеринбург, участок автодороги Пермь - Екатеринбург - автодорога Подъезд к г. Екатеринбург от автодороги «Урал», II пусковой комплекс автодорога Подъезд к п. Медному - автодорога Екатеринбург - Полевской	Земли населенных пунктов	для временного пользования в период строительства объекта	Земельные участки (территории) общего пользования (12.0)	под временное занятие в целях строительства временных или вспомогательных сооружений, складирования строительных и иных материалов, техники для обеспечения строительства линейных объектов регионального значения на срок их строительства	-
6	66:41:0511021	-	-	-	-	образование из земель неразграниченной собственности	06	:3У2	1	618	Свердловская область, г. Екатеринбург, участок автодороги Пермь - Екатеринбург - автодорога Подъезд к г. Екатеринбург от автодороги «Урал», II пусковой комплекс автодорога Подъезд к п. Медному - автодорога Екатеринбург - Полевской	Земли населенных пунктов	для строительства автомобильной дороги	Земельные участки (территории) общего пользования (12.0)	для оформления прав под постоянную полосу отвода автодороги	-
7	66:41:0511021:716	12258	Земли населенных пунктов	место размещения снегоприемного пункта	МБУ "Дорожно-эксплуатационный участок Ленинского района", постоянное (бессрочное) пользование 66-66-01/751/2011-032 29.11.2011	раздел с сохранением исходного земельного участка в измененных границах	07	66:41:0511021:716:3У1	1	96	Свердловская область, г. Екатеринбург, участок автодороги Пермь - Екатеринбург - автодорога Подъезд к г. Екатеринбург от автодороги «Урал», II пусковой комплекс	Земли населенных пунктов	для строительства автомобильной дороги	Земельные участки (территории) общего пользования (12.0)	для изъятия под постоянную полосу отвода автодороги	-

1	2	3	4	5	6	7	8	9	10	11	12	13	14	15	16	17
											автодорога Подъезд к п. Медному - автодорога Екатеринбург - Полевской					
8	66:41:0511021:126	10612	Земли населенных пунктов	Под объекты транспорта	-	раздел с сохранением исходного земельного участка в измененных границах	08	66:41:0511021:126:3У1	1	7745	Свердловская область, г. Екатеринбург, участок автодороги Пермь - Екатеринбург - автодорога Подъезд к г. Екатеринбург от автодороги «Урал», II пусковой комплекс автодорога Подъезд к п. Медному - автодорога Екатеринбург - Полевской	Земли населенных пунктов	для строительства автомобильной дороги	Земельные участки (территории) общего пользования (12.0)	для оформления прав под постоянную полосу отвода автодороги	-
9	66:41:0511021:491	348015	Земли населенных пунктов	для сельскохозяйственного производства	АО "Региональная Строительная Группа- Академическое", собственность 66-66/001-66/001/454/2015-1008/2 29.12.2015	раздел	09	66:41:0511021:491:3У1	1	44295	Свердловская область, г. Екатеринбург, участок автодороги Пермь - Екатеринбург - автодорога Подъезд к г. Екатеринбург от автодороги «Урал», II пусковой комплекс автодорога Подъезд к п. Медному - автодорога Екатеринбург - Полевской	Земли населенных пунктов	для строительства автомобильной дороги	Земельные участки (территории) общего пользования (12.0)	для изъятия под постоянную полосу отвода автодороги	формированию участка препятствуют ЗУ временного характера: 66:41:0511021:931, :920, :921, :932, :933, :922, :934, :923, :930, :928, :917, :929, :918, :919, :924, :935, :925, :926, :927
10	66:41:0511021:491	348015	Земли населенных пунктов	для сельскохозяйственного производства	АО "Региональная Строительная Группа- Академическое", собственность 66-66/001-66/001/454/2015-1008/2 29.12.2015	раздел	10	66:41:0511021:491:3У2	1	33	Свердловская область, г. Екатеринбург, участок автодороги Пермь - Екатеринбург - автодорога Подъезд к г. Екатеринбург от автодороги «Урал», II пусковой комплекс автодорога Подъезд к п. Медному - автодорога Екатеринбург - Полевской	Земли населенных пунктов	для размещения переустраиваемых коммуникаций	Коммунальное обслуживание (3.1)	для изъятия под переустраиваемые коммуникации и дальнейшего оформления прав владельцев коммуникаций	формированию участка препятствуют ЗУ временного характера: 66:41:0511021:931, :920, :921, :932, :933, :922, :934, :923, :930, :928, :917, :929, :918, :919, :924, :935, :925, :926, :927
11	66:41:0511021:491	348015	Земли населенных пунктов	для сельскохозяйственного производства	АО "Региональная Строительная Группа- Академическое", собственность 66-66/001-	раздел	11	66:41:0511021:491:3У3	2	303673	Свердловская область, г. Екатеринбург, участок автодороги Пермь - Екатеринбург - автодорога	Земли населенных пунктов	для сельскохозяйственного производства	Сельскохозяйственное использование (1.0)	остаток собственника	формированию участка препятствуют ЗУ временного характера: 66:41:0511021:931, :920, :921,

1	2	3	4	5	6	7	8	9	10	11	12	13	14	15	16	17
					66/001/454/2015-1008/2 29.12.2015						Подъезд к г. Екатеринбург от автодороги «Урал», II пусковой комплекс автодорога Подъезд к п. Медному - автодорога Екатеринбург - Полевской					:932, :933, :922, :934, :923, :930, :928, :917, :929, :918, :919, :924, :935, :925, :926, :927
12	66:41:0511021:1060	42384	Земли населенных пунктов	для сельскохозяйственного производства	собственность ООО "Генеральный застройщик района Солнечный", № 66-66/001-66/001/019/2015-404/1 от 05.03.2015	раздел	12	66:41:0511021:1060:3У1	2	1104	Свердловская область, г. Екатеринбург, участок автодороги Пермь - Екатеринбург - автодорога Подъезд к г. Екатеринбург от автодороги «Урал», II пусковой комплекс автодорога Подъезд к п. Медному - автодорога Екатеринбург - Полевской	Земли населенных пунктов	для строительства автомобильной дороги	Земельные участки (территории) общего пользования (12.0)	для изъятия под постоянную полосу отвода автодороги	-
13	66:41:0511021:1060	42384	Земли населенных пунктов	для сельскохозяйственного производства	собственность ООО "Генеральный застройщик района Солнечный", № 66-66/001-66/001/019/2015-404/1 от 05.03.2015	раздел	13	66:41:0511021:1060:3У2	1	41280	Свердловская область, г. Екатеринбург, участок автодороги Пермь - Екатеринбург - автодорога Подъезд к г. Екатеринбург от автодороги «Урал», II пусковой комплекс автодорога Подъезд к п. Медному - автодорога Екатеринбург - Полевской	Земли населенных пунктов	для сельскохозяйственного производства	Сельскохозяйственное использование (1.0)	остаток собственника	-
14	66:41:0511021:1062	127179	Земли населенных пунктов	для сельскохозяйственного производства	собственность ООО "Генеральный застройщик района Солнечный", № 66-66/001-66/001/019/2015-387/1 от 05.03.2015	раздел	14	66:41:0511021:1062:3У1	1	4744	Свердловская область, г. Екатеринбург, участок автодороги Пермь - Екатеринбург - автодорога Подъезд к г. Екатеринбург от автодороги «Урал», II пусковой комплекс автодорога Подъезд к п. Медному - автодорога Екатеринбург - Полевской	Земли населенных пунктов	для строительства автомобильной дороги	Земельные участки (территории) общего пользования (12.0)	для изъятия под постоянную полосу отвода автодороги	-

1	2	3	4	5	6	7	8	9	10	11	12	13	14	15	16	17
15	66:41:0511021:1062	127179	Земли населенных пунктов	для сельскохозяйственного производства	собственность ООО "Генеральный застройщик района Солнечный", № 66-66/001-66/001/019/2015-387/1 от 05.03.2015	раздел	15	66:41:0511021:1062:3У2	1	122435	Свердловская область, г. Екатеринбург, участок автодороги Пермь - Екатеринбург - автодорога Подъезд к г. Екатеринбург от автодороги «Урал», II пусковой комплекс автодорога Подъезд к п. Медному - автодорога Екатеринбург - Полевской	Земли населенных пунктов	для сельскохозяйственного производства	Сельскохозяйственное использование (1.0)	остаток собственника	-
16	66:41:0511021:868	50374	Земли населенных пунктов	общее пользование территории	МО "город Екатеринбург", Собственность 66-66-01/205/2014-076 13.10.2014; МКУ "Управление капитального строительства г. Екатеринбурга Постоянное (бессрочное) пользование 66-66/001-66/001/361/2015-738/1 29.06.2015	раздел с сохранением исходного земельного участка в измененных границах	16	66:41:0511021:868:3У1	1	1227	Свердловская область, г. Екатеринбург, участок автодороги Пермь - Екатеринбург - автодорога Подъезд к г. Екатеринбург от автодороги «Урал», II пусковой комплекс автодорога Подъезд к п. Медному - автодорога Екатеринбург - Полевской	Земли населенных пунктов	для строительства автомобильной дороги	Земельные участки (территории) общего пользования (12.0)	для изъятия под постоянную полосу отвода автодороги	-
17	66:41:0511021:1930	11018	Земли населенных пунктов	для сельскохозяйственного производства	МО "город Екатеринбург", собственность 66-66/001-66/001/358/2016-313/2 25.04.2016	раздел с сохранением исходного земельного участка в измененных границах	17	66:41:0511021:1930:3У1	1	249	Свердловская область, г. Екатеринбург, участок автодороги Пермь - Екатеринбург - автодорога Подъезд к г. Екатеринбург от автодороги «Урал», II пусковой комплекс автодорога Подъезд к п. Медному - автодорога Екатеринбург - Полевской	Земли населенных пунктов	для строительства автомобильной дороги	Земельные участки (территории) общего пользования (12.0)	для изъятия под постоянную полосу отвода автодороги	-
18	66:41:0511021:1929	168028	Земли населенных пунктов	для сельскохозяйственного производства	ЗАО "Реконструкция", собственность 66-66/001-66/001/358/2016-314/1 25.04.2016	раздел	18	66:41:0511021:1929:3У2	1	120594	Свердловская область, г. Екатеринбург, участок автодороги Пермь - Екатеринбург - автодорога Подъезд к г. Екатеринбург от автодороги «Урал», II пусковой комплекс	Земли населенных пунктов	для сельскохозяйственного производства	Сельскохозяйственное использование (1.0)	остаток собственника	-

1	2	3	4	5	6	7	8	9	10	11	12	13	14	15	16	17
											автодорога Подъезд к п. Медному - автодорога Екатеринбург - Полевской					
19	66:41:0511021:192 9	168028	Земли населенн ых пунктов	для сельскохозяйствен ного производства	ЗАО "Реконструкция", собственность 66- 66/001- 66/001/358/2016- 314/1 25.04.2016	раздел	19	66:41:0511021:1929:3У1	1	47434	Свердловская область, г. Екатеринбург, участок автодороги Перь - Екатеринбург - автодорога Подъезд к г. Екатеринбургу от автодороги «Урал», II пусковой комплекс автодорога Подъезд к п. Медному - автодорога Екатеринбург - Полевской	Земли населённ ых пунктов	для строительства автомобильной дороги	Земельные участки (территории) общего пользования (12.0)	для изъятия под постоянную полосу отвода автодороги	-
20	66:41:0513037:217 9	29238	Земли населенн ых пунктов	для сельскохозяйствен ного производства	Калетин А.А., Собственность 66-66/001- 66/001/380/2015- 1577/1 09.09.2015	раздел	20	66:41:0513037:2179:3У1	2	39	Свердловская область, г. Екатеринбург, участок автодороги Перь - Екатеринбург - автодорога Подъезд к г. Екатеринбургу от автодороги «Урал», II пусковой комплекс автодорога Подъезд к п. Медному - автодорога Екатеринбург - Полевской	Земли населённ ых пунктов	для размещения переустройства коммуникаций	Коммунальное обслуживание (3.1)	для изъятия под переустривае мые коммуникации и дальнейшего оформления прав владельцев коммуникаций	-
21	66:41:0513037:217 9	29238	Земли населенн ых пунктов	для сельскохозяйствен ного производства	Калетин А.А., Собственность 66-66/001- 66/001/380/2015- 1577/1 09.09.2015	раздел	21	66:41:0513037:2179:3У2	1	29199	Свердловская область, г. Екатеринбург, участок автодороги Перь - Екатеринбург - автодорога Подъезд к г. Екатеринбургу от автодороги «Урал», II пусковой комплекс автодорога Подъезд к п. Медному - автодорога Екатеринбург - Полевской	Земли населённ ых пунктов	для сельскохозяйствен ного производства	Сельскохозяйствен ное использование (1.0)	остаток собственника	-

1	2	3	4	5	6	7	8	9	10	11	12	13	14	15	16	17
22	66:41:0513037:2325; 66:41:0513037:2326; 66:41:0513037:2348	7508; 7599; 43083	Земли населенных пунктов	здания, строения, сооружения, используемые для производства, хранения и первичной переработки сельскохозяйственной продукции	Калетин А.А., собственность 66-66/001-66/001/315/2016-96/1 26.07.2016, 66-66/001-66/001/315/2016-97/1 26.07.2016, 66-66/001-66/001/315/2016-119/1 26.07.2016	перераспределение	22	:ЗУ3	5	66	Свердловская область, г. Екатеринбург, участок автодороги Пермь - Екатеринбург - автодорога Подъезд к г. Екатеринбург от автодороги «Урал», II пусковой комплекс автодорога Подъезд к п. Медному - автодорога Екатеринбург - Полевской	Земли населенных пунктов	для размещения переустраиваемых коммуникаций	Коммунальное обслуживание (3.1)	для изъятия под переустраиваемые коммуникации и дальнейшего оформления прав владельцев коммуникаций	-
23	66:41:0513037:2325; 66:41:0513037:2326; 66:41:0513037:2348	7508; 7599; 43083	Земли населенных пунктов	здания, строения, сооружения, используемые для производства, хранения и первичной переработки сельскохозяйственной продукции	Калетин А.А., собственность 66-66/001-66/001/315/2016-96/1 26.07.2016, 66-66/001-66/001/315/2016-97/1 26.07.2016, 66-66/001-66/001/315/2016-119/1 26.07.2016	перераспределение	23	:ЗУ4	1	43082	Свердловская область, г. Екатеринбург, участок автодороги Пермь - Екатеринбург - автодорога Подъезд к г. Екатеринбург от автодороги «Урал», II пусковой комплекс автодорога Подъезд к п. Медному - автодорога Екатеринбург - Полевской	Земли населенных пунктов	здания, строения, сооружения, используемые для производства, хранения	Хранение и переработка сельскохозяйственной продукции (1.15)	остаток собственника	-
24	66:41:0513037:2325; 66:41:0513037:2326; 66:41:0513037:2348	7508; 7599; 43083	Земли населенных пунктов	здания, строения, сооружения, используемые для производства, хранения и первичной переработки сельскохозяйственной продукции	Калетин А.А., собственность 66-66/001-66/001/315/2016-96/1 26.07.2016, 66-66/001-66/001/315/2016-97/1 26.07.2016, 66-66/001-66/001/315/2016-119/1 26.07.2016	перераспределение	24	:ЗУ5	1	7494	Свердловская область, г. Екатеринбург, участок автодороги Пермь - Екатеринбург - автодорога Подъезд к г. Екатеринбург от автодороги «Урал», II пусковой комплекс автодорога Подъезд к п. Медному - автодорога Екатеринбург - Полевской	Земли населенных пунктов	здания, строения, сооружения, используемые для производства, хранения	Хранение и переработка сельскохозяйственной продукции (1.15)	остаток собственника	-
25	66:41:0513037:2325; 66:41:0513037:2326; 66:41:0513037:2348	7508; 7599; 43083	Земли населенных пунктов	здания, строения, сооружения, используемые для производства, хранения и первичной переработки сельскохозяйственной продукции	Калетин А.А., собственность 66-66/001-66/001/315/2016-96/1 26.07.2016, 66-66/001-66/001/315/2016-97/1 26.07.2016, 66-66/001-66/001/315/2016-119/1 26.07.2016	перераспределение	25	:ЗУ6	1	7549	Свердловская область, г. Екатеринбург, участок автодороги Пермь - Екатеринбург - автодорога Подъезд к г. Екатеринбург от автодороги «Урал», II пусковой комплекс	Земли населенных пунктов	здания, строения, сооружения, используемые для производства, хранения	Хранение и переработка сельскохозяйственной продукции (1.15)	остаток собственника	-

1	2	3	4	5	6	7	8	9	10	11	12	13	14	15	16	17
											автодорога Подъезд к п. Медному - автодорога Екатеринбург - Полевской					
26	66:41:0513037:223 7; 66:41:0513037:223 8; 66:41:0513037:218 8	467; 1210; 6978	Земли населенн ых пунктов	склады; производственная деятельность (объекты V класса и ниже); для сельскохозяйствен ного производства	Калетин А.А., Собственность 66-66/001- 66/001/302/2016- 5/1 15.02.2016, 66- 66/001- 66/001/302/2016- 6/1 15.02.2016, № 66-66/001- 66/001/365/2015- 1718/1 от 14.09.2015	перераспреде лие	26	:3У7	1	1940	Свердловская область, г. Екатеринбург, участок автодороги Пермь - Екатеринбург - автодорога Подъезд к г. Екатеринбургу от автодороги «Урал», II пусковой комплекс автодорога Подъезд к п. Медному - автодорога Екатеринбург - Полевской	Земли населённ ых пунктов	для строительства автомобильной дороги	Земельные участки (территории) общего пользования (12.0)	для изъятия под постоянную полосу отвода автодороги	-
27	66:41:0513037:223 7; 66:41:0513037:223 8; 66:41:0513037:218 8	467; 1210	Земли населенн ых пунктов	склады; производственная деятельность (объекты V класса и ниже)	Калетин А.А., Собственность 66-66/001- 66/001/302/2016- 5/1 15.02.2016, 66- 66/001- 66/001/302/2016- 6/1 15.02.2016, № 66-66/001- 66/001/365/2015- 1718/1 от 14.09.2015	перераспреде лие	27	:3У8	1	77	Свердловская область, г. Екатеринбург, участок автодороги Пермь - Екатеринбург - автодорога Подъезд к г. Екатеринбургу от автодороги «Урал», II пусковой комплекс автодорога Подъезд к п. Медному - автодорога Екатеринбург - Полевской	Земли населённ ых пунктов	склады	Склады (6.9)	остаток собственника	-
28	66:41:0513037:223 7; 66:41:0513037:223 8; 66:41:0513037:218 8	467; 1210; 6978	Земли населенн ых пунктов	для сельскохозяйствен ного производства	Калетин А.А., Собственность 66-66/001- 66/001/302/2016- 5/1 15.02.2016, 66- 66/001- 66/001/302/2016- 6/1 15.02.2016, № 66-66/001- 66/001/365/2015- 1718/1 от 14.09.2015	перераспреде лие	28	:3У9	1	6638	Свердловская область, г. Екатеринбург, участок автодороги Пермь - Екатеринбург - автодорога Подъезд к г. Екатеринбургу от автодороги «Урал», II пусковой комплекс автодорога Подъезд к п. Медному - автодорога Екатеринбург - Полевской	Земли населённ ых пунктов	для сельскохозяйствен ного производства	Сельскохозяйствен ное использование (1.0)	остаток собственника	-

1	2	3	4	5	6	7	8	9	10	11	12	13	14	15	16	17
29	66:41:0513037:222 5	9488	Земли населенных пунктов	здания, строения, сооружения, используемые для производства, хранения и первичной переработки сельскохозяйственной продукции	Калетин А.А., собственность 66-66/001-66/001/370/2015-1420/1 07.12.2015	раздел	29	66:41:0513037:2225:3У1	1	31	Свердловская область, г. Екатеринбург, участок автодороги Пермь - Екатеринбург - автодорога Подъезд к г. Екатеринбург от автодороги «Урал», II пусковой комплекс автодорога Подъезд к п. Медному - автодорога Екатеринбург - Полевской	Земли населенных пунктов	для строительства автомобильной дороги	Земельные участки (территории) общего пользования (12.0)	для изъятия под постоянную полосу отвода автодороги	-
30	66:41:0513037:222 5	9488	Земли населенных пунктов	здания, строения, сооружения, используемые для производства, хранения и первичной переработки сельскохозяйственной продукции	Калетин А.А., собственность 66-66/001-66/001/370/2015-1420/1 07.12.2015	раздел	30	66:41:0513037:2225:3У2	2	248	Свердловская область, г. Екатеринбург, участок автодороги Пермь - Екатеринбург - автодорога Подъезд к г. Екатеринбург от автодороги «Урал», II пусковой комплекс автодорога Подъезд к п. Медному - автодорога Екатеринбург - Полевской	Земли населенных пунктов	для размещения переустраиваемых коммуникаций	Коммунальное обслуживание (3.1)	для изъятия под переустраиваемые коммуникации и дальнейшего оформления прав владельцев коммуникаций	-
31	66:41:0513037:222 5	9488	Земли населенных пунктов	здания, строения, сооружения, используемые для производства, хранения и первичной переработки сельскохозяйственной продукции	Калетин А.А., собственность 66-66/001-66/001/370/2015-1420/1 07.12.2015	раздел	31	66:41:0513037:2225:3У3	1	9209	Свердловская область, г. Екатеринбург, участок автодороги Пермь - Екатеринбург - автодорога Подъезд к г. Екатеринбург от автодороги «Урал», II пусковой комплекс автодорога Подъезд к п. Медному - автодорога Екатеринбург - Полевской	Земли населенных пунктов	здания, строения, сооружения, используемые для производства, хранения	Хранение и переработка сельскохозяйственной продукции (1.15)	остаток собственника	-
32	66:41:0000000:673 (входящий 66:41:0513037:951)	2479	Земли населенных пунктов	для сельскохозяйственного производства	общая долевая собственность 39 дольщиков	раздел с сохранением исходного земельного участка в измененных границах	32	66:41:0000000:673:3У1	2	96	Свердловская область, г. Екатеринбург, участок автодороги Пермь - Екатеринбург - автодорога Подъезд к г. Екатеринбург от автодороги «Урал», II пусковой комплекс	Земли населенных пунктов	для строительства автомобильной дороги	Земельные участки (территории) общего пользования (12.0)	для изъятия под постоянную полосу отвода автодороги	-

1	2	3	4	5	6	7	8	9	10	11	12	13	14	15	16	17
											автодорога Подъезд к п. Медному - автодорога Екатеринбург - Полевской					
33	66:41:0513037:179 0	6481	Земли населенн ых пунктов	для сельскохозяйствен ного производства	собственность Кобяковой Яны Александровны, № 66-66/001- 66/001/585/2016- 27/2 от 24.10.2016	раздел	33	66:41:0513037:1790:3У1	1	133	Свердловская область, г. Екатеринбург, участок автодороги Перь - Екатеринбург - автодорога Подъезд к г. Екатеринбургу от автодороги «Урал», П пусковой комплекс автодорога Подъезд к п. Медному - автодорога Екатеринбург - Полевской	Земли населённ ых пунктов	для размещения переустройства коммуникаций	Коммунальное обслуживание (3.1)	для изъятия под переустриваемые коммуникации и дальнейшего оформления прав владельцев коммуникаций	-
34	66:41:0513037:179 0	6481	Земли населенн ых пунктов	для сельскохозяйствен ного производства	собственность Кобяковой Яны Александровны, № 66-66/001- 66/001/585/2016- 27/2 от 24.10.2016	раздел	34	66:41:0513037:1790:3У2	2	5619	Свердловская область, г. Екатеринбург, участок автодороги Перь - Екатеринбург - автодорога Подъезд к г. Екатеринбургу от автодороги «Урал», П пусковой комплекс автодорога Подъезд к п. Медному - автодорога Екатеринбург - Полевской	Земли населённ ых пунктов	для временного пользования в период строительства объекта	Земельные участки (территории) общего пользования (12.0)	под временное занятие в целях строительства временных или вспомогательн ых сооружений, складирования строительных и иных материалов, техники для обеспечения строительства линейных объектов регионального значения на срок их строительства	-
35	66:41:0513037:179 0	6481	Земли населенн ых пунктов	для сельскохозяйствен ного производства	собственность Кобяковой Яны Александровны, № 66-66/001- 66/001/585/2016- 27/2 от 24.10.2016	раздел	35	66:41:0513037:1790:3У3	1	729	Свердловская область, г. Екатеринбург, участок автодороги Перь - Екатеринбург - автодорога Подъезд к г. Екатеринбургу от автодороги «Урал», П пусковой комплекс автодорога Подъезд к п. Медному - автодорога Екатеринбург - Полевской	Земли населённ ых пунктов	для строительства автомобильной дороги	Земельные участки (территории) общего пользования (12.0)	для изъятия под постоянную полосу отвода автодороги	-

1	2	3	4	5	6	7	8	9	10	11	12	13	14	15	16	17
36	66:41:0513037:198 7	5234	Земли населенных пунктов	для сельскохозяйственного производства	собственность Резванова Эльбруса Римовича, № 66-66-01/803/2014-336 от 28.11.2014	раздел	36	66:41:0513037:1987:3У1	1	261	Свердловская область, г. Екатеринбург, участок автодороги Пермь - Екатеринбург - автодорога Подъезд к г. Екатеринбург от автодороги «Урал», II пусковой комплекс автодорога Подъезд к п. Медному - автодорога Екатеринбург - Полевской	Земли населенных пунктов	для строительства автомобильной дороги	Земельные участки (территории) общего пользования (12.0)	для изъятия под постоянную полосу отвода автодороги	-
37	66:41:0513037:198 7	5234	Земли населенных пунктов	для сельскохозяйственного производства	собственность Резванова Эльбруса Римовича, № 66-66-01/803/2014-336 от 28.11.2014	раздел	37	66:41:0513037:1987:3У2	1	4973	Свердловская область, г. Екатеринбург, участок автодороги Пермь - Екатеринбург - автодорога Подъезд к г. Екатеринбург от автодороги «Урал», II пусковой комплекс автодорога Подъезд к п. Медному - автодорога Екатеринбург - Полевской	Земли населенных пунктов	для сельскохозяйственного производства	Сельскохозяйственное использование (1.0)	остаток собственника	-
38	66:41:0513037:173 1	119821	Земли населенных пунктов	объекты технического и инженерного обеспечения предприятий	ЗАО "Уральский тематический парк", собственность 66-66-01/505/2013-644 13.12.2013	раздел	38	66:41:0513037:1731:3У1	2	73178	Свердловская область, г. Екатеринбург, участок автодороги Пермь - Екатеринбург - автодорога Подъезд к г. Екатеринбург от автодороги «Урал», II пусковой комплекс автодорога Подъезд к п. Медному - автодорога Екатеринбург - Полевской	Земли населенных пунктов	для строительства автомобильной дороги	Земельные участки (территории) общего пользования (12.0)	для изъятия под постоянную полосу отвода автодороги	-
39	66:41:0513037:173 1	119821	Земли населенных пунктов	объекты технического и инженерного обеспечения предприятий	ЗАО "Уральский тематический парк", собственность 66-66-01/505/2013-644 13.12.2013	раздел	39	66:41:0513037:1731:3У2	1	46643	Свердловская область, г. Екатеринбург, участок автодороги Пермь - Екатеринбург - автодорога Подъезд к г. Екатеринбург от автодороги «Урал», II пусковой комплекс	Земли населенных пунктов	для временного пользования в период строительства объекта	Земельные участки (территории) общего пользования (12.0)	под временное занятие в целях строительства временных или вспомогательных сооружений, складирования строительных и иных материалов, техники для обеспечения строительства	-

1	2	3	4	5	6	7	8	9	10	11	12	13	14	15	16	17
											автодорога Подъезд к п. Медному - автодорога Екатеринбург - Полевской				линейных объектов регионального значения на срок их строительства	
40	66:41:0513037:173 3	8076	Земли населённых пунктов	коммунально- складские и производственные	собственность Общество с ограниченной ответственностью "Уралпромзем", № 66-66- 01/376/2013-343 от 10.01.2014	раздел	40	66:41:0513037:1733:3У1	1	241	Свердловская область, г. Екатеринбург, участок автодороги Пермь - Екатеринбург - автодорога Подъезд к г. Екатеринбургу от автодороги «Урал», II пусковой комплекс автодорога Подъезд к п. Медному - автодорога Екатеринбург - Полевской	Земли населённых пунктов	для строительства автомобильной дороги	Земельные участки (территории) общего пользования (12.0)	для изъятия под постоянную полосу отвода автодороги	-
41	66:41:0513037:173 3	8076	Земли населённых пунктов	коммунально- складские и производственные	собственность Общество с ограниченной ответственностью "Уралпромзем", № 66-66- 01/376/2013-343 от 10.01.2014	раздел	41	66:41:0513037:1733:3У2	1	7835	Свердловская область, г. Екатеринбург, участок автодороги Пермь - Екатеринбург - автодорога Подъезд к г. Екатеринбургу от автодороги «Урал», II пусковой комплекс автодорога Подъезд к п. Медному - автодорога Екатеринбург - Полевской	Земли населённых пунктов	коммунально- складские и производственные	Склады (6.9)	остаток собственника	-
42	66:41:0513037:156 1	93500	Земли населённых пунктов	размещение технопарка и логистического центра	Владельцы инвестиционных паев Закрытого паевого инвестиционного фонда недвижимости "Строительная инициатива" под управлением Общества с ограниченной ответственностью Управляющая компания "ГЕРА", данные о которых устанавливаются на основании данных лицевых счетов владельцев инвестиционных паев в реестре владельцев инвестиционных	раздел	42	66:41:0513037:1561:3У1	1	83944	Свердловская область, г. Екатеринбург, участок автодороги Пермь - Екатеринбург - автодорога Подъезд к г. Екатеринбургу от автодороги «Урал», II пусковой комплекс автодорога Подъезд к п. Медному - автодорога Екатеринбург - Полевской	Земли населённых пунктов	для строительства автомобильной дороги	Земельные участки (территории) общего пользования (12.0)	для изъятия под постоянную полосу отвода автодороги	-

1	2	3	4	5	6	7	8	9	10	11	12	13	14	15	16	17
					паев и счетов депо владельцев инвестиционных паев № 66-66-01/815/2012-222 от 22.01.2013 (общая долевая собственность), ООО "ТРИНФИКО Пропети Менеджмент" № 66-66/001-66/001/449/2016-1099/2 от 16.11.2016 (доверительное управление)											
43	66:41:0513037:1561	93500	Земли населенных пунктов	размещение технопарка и логистического центра	Владельцы инвестиционных паев Закрытого паевого инвестиционного фонда недвижимости "Строительная инициатива" под управлением Общества с ограниченной ответственностью Управляющая компания "ГЕРА", данные о которых устанавливаются на основании данных лицевых счетов владельцев инвестиционных паев в реестре владельцев инвестиционных паев и счетов депо владельцев инвестиционных паев № 66-66-01/815/2012-222 от 22.01.2013 (общая долевая собственность), ООО "ТРИНФИКО Пропети Менеджмент" № 66-66/001-66/001/449/2016-1099/2 от 16.11.2016 (доверительное управление)	раздел	43	66:41:0513037:1561:3У2	2	9556	Свердловская область, г. Екатеринбург, участок автодороги Пермь - Екатеринбург - автодорога Подъезд к г. Екатеринбург от автодороги «Урал», II пусковой комплекс автодорога Подъезд к п. Медному - автодорога Екатеринбург - Полевской	Земли населенных пунктов	размещение технопарка и логистического центра	Склады (6.9)	остаток собственника	-
44	66:41:0518901	-	Земли населенных пунктов	-	-	образование из земель неразграниченной собственности	44	:3У10	1	1980	Свердловская область, г. Екатеринбург, участок автодороги Пермь - Екатеринбург - автодорога Подъезд к г. Екатеринбург от автодороги «Урал», II пусковой комплекс автодорога	Земли населенных пунктов	для временного пользования в период строительства объекта	Земельные участки (территории) общего пользования (12.0)	под временное занятие в целях строительства временных или вспомогательных сооружений, складирования строительных и иных материалов, техники для обеспечения строительства линейных	-

1	2	3	4	5	6	7	8	9	10	11	12	13	14	15	16	17
											Подъезд к п. Медному - автодорога Екатеринбург - Полевской				объектов регионального значения на срок их строительства	
45	66:41:0518901	-	Земли населенных пунктов	-	-	образование из земель неразграниченной собственности	45	:3У11	1	20	Свердловская область, г. Екатеринбург, участок автодороги Пермь - Екатеринбург - автодорога Подъезд к г. Екатеринбург от автодороги «Урал», II пусковой комплекс автодорога Подъезд к п. Медному - автодорога Екатеринбург - Полевской	Земли населенных пунктов	для размещения переустраиваемых коммуникаций	Коммунальное обслуживание (3.1)	для оформления прав владельцев коммуникаций	формированию участка препятствует ЗУ временного характера: 66:41:0518901:23
46	66:41:0513037:1844; 66:41:0513037:2155	890; 3327	Земли населенных пунктов	объекты оптовой торговли	Гагулина Т.В., собственность 66-66/001-66/001/701/2015-241/1 19.03.2015; Калетин А.А., собственность 66-66/001-66/001/380/2015-1324/1 07.07.2015	перераспределение	46	:3У12	1	1603	Свердловская область, г. Екатеринбург, участок автодороги Пермь - Екатеринбург - автодорога Подъезд к г. Екатеринбург от автодороги «Урал», II пусковой комплекс автодорога Подъезд к п. Медному - автодорога Екатеринбург - Полевской	Земли населенных пунктов	для строительства автомобильной дороги	Земельные участки (территории) общего пользования (12.0)	для изъятия под постоянную полосу отвода автодороги	-
47	66:41:0513037:1844; 66:41:0513037:2155	890; 3327	Земли населенных пунктов	объекты оптовой торговли	Гагулина Т.В., собственность 66-66/001-66/001/701/2015-241/1 19.03.2015; Калетин А.А., собственность 66-66/001-66/001/380/2015-1324/1 07.07.2015	перераспределение	47	:3У13	1	1720	Свердловская область, г. Екатеринбург, участок автодороги Пермь - Екатеринбург - автодорога Подъезд к г. Екатеринбург от автодороги «Урал», II пусковой комплекс автодорога Подъезд к п. Медному - автодорога Екатеринбург - Полевской	Земли населенных пунктов	объекты оптовой торговли	Магазины (4.4)	под временное занятие в целях строительства временных или вспомогательных сооружений, складирования строительных и иных материалов, техники для обеспечения строительства линейных объектов регионального значения на срок их строительства	-

1	2	3	4	5	6	7	8	9	10	11	12	13	14	15	16	17
48	66:41:0513037:184 4; 66:41:0513037:215 5	890; 3327	Земли населенных пунктов	объекты оптовой торговли	Гагулина Т.В., собственность 66-66/001-66/001/701/2015-241/1 19.03.2015; Калетин А.А., собственность 66-66/001-66/001/380/2015-1324/1 07.07.2015	перераспределение	48	:ЗУ14	1	4	Свердловская область, г. Екатеринбург, участок автодороги Пермь - Екатеринбург - автодорога Подъезд к г. Екатеринбург от автодороги «Урал», II пусковой комплекс автодорога Подъезд к п. Медному - автодорога Екатеринбург - Полевской	Земли населенных пунктов	для размещения переустраиваемых коммуникаций	Коммунальное обслуживание (3.1)	для изъятия под переустраиваемые коммуникации и дальнейшего оформления прав владельцев коммуникаций	-
49	66:41:0513037:184 4; 66:41:0513037:215 5	890; 3327	Земли населенных пунктов	объекты оптовой торговли	Гагулина Т.В., собственность 66-66/001-66/001/701/2015-241/1 19.03.2015; Калетин А.А., собственность 66-66/001-66/001/380/2015-1324/1 07.07.2015	перераспределение	49	:ЗУ15	1	890	Свердловская область, г. Екатеринбург, участок автодороги Пермь - Екатеринбург - автодорога Подъезд к г. Екатеринбург от автодороги «Урал», II пусковой комплекс автодорога Подъезд к п. Медному - автодорога Екатеринбург - Полевской	Земли населенных пунктов	объекты оптовой торговли	Магазины (4.4)	под временное занятие в целях строительства временных или вспомогательных сооружений, складирования строительных и иных материалов, техники для обеспечения строительства линейных объектов регионального значения на срок их строительства	-
50	66:41:0513037	0	Земли населенных пунктов	-	-	образование из земель неразграниченной собственности	50	:ЗУ16	1	29771	Свердловская область, г. Екатеринбург, участок автодороги Пермь - Екатеринбург - автодорога Подъезд к г. Екатеринбург от автодороги «Урал», II пусковой комплекс автодорога Подъезд к п. Медному - автодорога Екатеринбург - Полевской	Земли населенных пунктов	для строительства автомобильной дороги	Земельные участки (территории) общего пользования (12.0)	для оформления прав под постоянную полосу отвода автодороги	формированию участка препятствует ЗУ временного характера: 66:41:0513037:1938
51	66:41:0000000:35	277000	Земли населенных пунктов	для строительства автомобильной дороги	п/б пользование СОГУ "Управление автомобильных дорог"	раздел с сохранением исходного земельного участка в измененных границах	51	66:41:0000000:35:ЗУ1	2	55617	Свердловская область, г. Екатеринбург, участок автодороги Пермь - Екатеринбург - автодорога Подъезд к г. Екатеринбург от автодороги «Урал», II пусковой комплекс	Земли населенных пунктов	для строительства автомобильной дороги	Земельные участки (территории) общего пользования (12.0)	для оформления прав под постоянную полосу отвода автодороги	-

1	2	3	4	5	6	7	8	9	10	11	12	13	14	15	16	17
											автодорога Подъезд к п. Медному - автодорога Екатеринбург - Полевской					
52	66:41:0513040:551	12000	Земли населённых пунктов	для сельскохозяйственного производства	Тебеньков А.В., собственность 66-66-01/221/2013-009 08.05.2013	раздел	52	66:41:0513040:551:3У1	1	2314	Свердловская область, г. Екатеринбург, участок автодороги Пермь - Екатеринбург - автодорога Подъезд к г. Екатеринбург от автодороги «Урал», II пусковой комплекс автодорога Подъезд к п. Медному - автодорога Екатеринбург - Полевской	Земли населённых пунктов	для строительства автомобильной дороги	Земельные участки (территории) общего пользования (12.0)	для изъятия под постоянную полосу отвода автодороги	-
53	66:41:0513040:551	12000	Земли населённых пунктов	для сельскохозяйственного производства	Тебеньков А.В., собственность 66-66-01/221/2013-009 08.05.2013	раздел	53	66:41:0513040:551:3У2	1	9686	Свердловская область, г. Екатеринбург, участок автодороги Пермь - Екатеринбург - автодорога Подъезд к г. Екатеринбург от автодороги «Урал», II пусковой комплекс автодорога Подъезд к п. Медному - автодорога Екатеринбург - Полевской	Земли населённых пунктов	для сельскохозяйственного производства	Сельскохозяйственное использование (1.0)	остаток собственника	-
54	66:41:0513037:1340	22159	Земли населённых пунктов	садовые дома, летние сооружения	Калетин А.А., собственность 66-66-01/965/2012-477 23.11.2012	раздел	54	66:41:0513037:1340:3У1	1	15869	Свердловская область, г. Екатеринбург, участок автодороги Пермь - Екатеринбург - автодорога Подъезд к г. Екатеринбург от автодороги «Урал», II пусковой комплекс автодорога Подъезд к п. Медному - автодорога Екатеринбург - Полевской	Земли населённых пунктов	для строительства автомобильной дороги	Земельные участки (территории) общего пользования (12.0)	для изъятия под постоянную полосу отвода автодороги	-

1	2	3	4	5	6	7	8	9	10	11	12	13	14	15	16	17
55	66:41:0513037:1340	22159	Земли населенных пунктов	садовые дома, летние сооружения	Калетин А.А., собственность 66-66-01/965/2012-477 23.11.2012	раздел	55	66:41:0513037:1340:3У2	1	6289	Свердловская область, г. Екатеринбург, участок автодороги Пермь - Екатеринбург - автодорога Подъезд к г. Екатеринбург от автодороги «Урал», II пусковой комплекс автодорога Подъезд к п. Медному - автодорога Екатеринбург - Полевской	Земли населенных пунктов	садовые дома, летние сооружения	Ведение садоводства (13.2)	остаток собственника	-
56	66:41:0513037:1343	12088	Земли населенных пунктов	для сельскохозяйственного производства	Калетин А.А., собственность 66-66-01/965/2012-491 22.11.2012	раздел	56	66:41:0513037:1343:3У1	1	8921	Свердловская область, г. Екатеринбург, участок автодороги Пермь - Екатеринбург - автодорога Подъезд к г. Екатеринбург от автодороги «Урал», II пусковой комплекс автодорога Подъезд к п. Медному - автодорога Екатеринбург - Полевской	Земли населенных пунктов	для строительства автомобильной дороги	Земельные участки (территории) общего пользования (12.0)	для изъятия под постоянную полосу отвода автодороги	формированию участка препятствует ЗУ временного характера: 66:41:0513037:1829
57	66:41:0513037:1343	12088	Земли населенных пунктов	для сельскохозяйственного производства	Калетин А.А., собственность 66-66-01/965/2012-491 22.11.2012	раздел	57	66:41:0513037:1343:3У2	1	3168	Свердловская область, г. Екатеринбург, участок автодороги Пермь - Екатеринбург - автодорога Подъезд к г. Екатеринбург от автодороги «Урал», II пусковой комплекс автодорога Подъезд к п. Медному - автодорога Екатеринбург - Полевской	Земли населенных пунктов	для сельскохозяйственного производства	Сельскохозяйственное использование (1.0)	остаток собственника	формированию участка препятствует ЗУ временного характера: 66:41:0513037:1830
58	66:41:0513037	-	-	-	-	образование из земель неразграниченной собственности	58	:3У17	1	797	Свердловская область, г. Екатеринбург, участок автодороги Пермь - Екатеринбург - автодорога Подъезд к г. Екатеринбург от автодороги «Урал», II пусковой комплекс	Земли населенных пунктов	для временного пользования в период строительства объекта	Земельные участки (территории) общего пользования (12.0)	под временное занятие в целях строительства временных или вспомогательных сооружений, складирования строительных и иных материалов, техники для обеспечения строительства	-

1	2	3	4	5	6	7	8	9	10	11	12	13	14	15	16	17
											автодорога Подъезд к п. Медному - автодорога Екатеринбург - Полевской				линейных объектов регионального значения на срок их строительства	
59	66:41:0513040:19	68218	Земли населенн ых пунктов	фактическое использование недвижимости	Выборнов А.Н., долевая собственность 1/2 №66-66- 01/835/2007-358 24.12.2007, Хрычев А.В.долевая собственность 1/2 №66-66- 01/835/2007-358 24.12.2007, арест 66-66/001- 66/001/026/2015- 155/1 от 30.01.2015	раздел	59	66:41:0513040:19:3У1	1	333	Свердловская область, г. Екатеринбург, участок автодороги Пермь - Екатеринбург - автодорога Подъезд к г. Екатеринбургу от автодороги «Урал», II пусковой комплекс автодорога Подъезд к п. Медному - автодорога Екатеринбург - Полевской	Земли населённ ых пунктов	для строительства автомобильной дороги	Земельные участки (территории) общего пользования (12.0)	для изъятия под постоянную полосу отвода автодороги	-
60	66:41:0513040:19	68218	Земли населенн ых пунктов	фактическое использование недвижимости	Выборнов А.Н., долевая собственность 1/2 №66-66- 01/835/2007-358 24.12.2007, Хрычев А.В.долевая собственность 1/2 №66-66- 01/835/2007-358 24.12.2007, арест 66-66/001- 66/001/026/2015- 155/1 от 30.01.2015	раздел	60	66:41:0513040:19:3У2	1	543	Свердловская область, г. Екатеринбург, участок автодороги Пермь - Екатеринбург - автодорога Подъезд к г. Екатеринбургу от автодороги «Урал», II пусковой комплекс автодорога Подъезд к п. Медному - автодорога Екатеринбург - Полевской	Земли населённ ых пунктов	для временного пользования в период строительства объекта	Земельные участки (территории) общего пользования (12.0)	под временное занятие в целях строительства временных или вспомогательн ых сооружений, складирования строительных и иных материалов, техники для обеспечения строительства линейных объектов регионального значения на срок их строительства	На момент разработки проекта межевания в ГКН учтены земельные участки временного характера: 66:41:0513040:1 555 и 66:41:0513040:1 556
61	66:41:0513040:19	68218	Земли населенн ых пунктов	фактическое использование недвижимости	Выборнов А.Н., долевая собственность 1/2 №66-66- 01/835/2007-358 24.12.2007, Хрычев А.В.долевая собственность 1/2 №66-66- 01/835/2007-358 24.12.2007, арест 66-66/001- 66/001/026/2015- 155/1 от 30.01.2015	раздел	61	66:41:0513040:19:3У3	1	842	Свердловская область, г. Екатеринбург, участок автодороги Пермь - Екатеринбург - автодорога Подъезд к г. Екатеринбургу от автодороги «Урал», II пусковой комплекс автодорога Подъезд к п. Медному - автодорога Екатеринбург - Полевской	Земли населённ ых пунктов	для временного пользования в период строительства объекта	Земельные участки (территории) общего пользования (12.0)	под временное занятие в целях строительства временных или вспомогательн ых сооружений, складирования строительных и иных материалов, техники для обеспечения строительства линейных объектов регионального значения на срок их строительства	На момент разработки проекта межевания в ГКН учтены земельные участки временного характера: 66:41:0513040:1 555 и 66:41:0513040:1 556

1	2	3	4	5	6	7	8	9	10	11	12	13	14	15	16	17
62	66:41:0513040:19	68218	Земли населенных пунктов	фактическое использование недвижимости	Выборнов А.Н., долевая собственность 1/2 №66-66-01/835/2007-358 24.12.2007, Хрычев А.В. долевая собственность 1/2 №66-66-01/835/2007-358 24.12.2007, арест 66-66/001-66/001/026/2015-155/1 от 30.01.2015	раздел	62	66:41:0513040:19:3У4	2	66496	Свердловская область, г. Екатеринбург, участок автодороги Пермь - Екатеринбург - автодорога Подъезд к г. Екатеринбург от автодороги «Урал», П пусковой комплекс автодорога Подъезд к п. Медному - автодорога Екатеринбург - Полевской	Земли населенных пунктов	фактическое использование недвижимости	Сельскохозяйственное использование (1.0)	остаток собственника	На момент разработки проекта межевания в ГКН учтены земельные участки временного характера: 66:41:0513040:1555 и 66:41:0513040:1556
63	66:41:0513040:666	5188	Земли населенных пунктов	для сельскохозяйственного производства	Гагулина Т.В., собственность 66-66-01/453/2013-333 30.09.2013	раздел	63	66:41:0513040:666:3У1	1	3310	Свердловская область, г. Екатеринбург, участок автодороги Пермь - Екатеринбург - автодорога Подъезд к г. Екатеринбург от автодороги «Урал», П пусковой комплекс автодорога Подъезд к п. Медному - автодорога Екатеринбург - Полевской	Земли населенных пунктов	для строительства автомобильной дороги	Земельные участки (территории) общего пользования (12.0)	для изъятия под постоянную полосу отвода автодороги	формированию участка препятствуют ЗУ временного характера: 66:41:0513040:854; 66:41:0513040:855; 66:41:0513040:856; 66:41:0513040:857; 66:41:0513040:858; 66:41:0513040:859
64	66:41:0513040:666	5188	Земли населенных пунктов	для сельскохозяйственного производства	Гагулина Т.В., собственность 66-66-01/453/2013-333 30.09.2013	раздел	64	66:41:0513040:666:3У2	1	15	Свердловская область, г. Екатеринбург, участок автодороги Пермь - Екатеринбург - автодорога Подъезд к г. Екатеринбург от автодороги «Урал», П пусковой комплекс автодорога Подъезд к п. Медному - автодорога Екатеринбург - Полевской	Земли населенных пунктов	для размещения переустройства коммуникаций	Коммунальное обслуживание (3.1)	для изъятия под переустраиваемые коммуникации и дальнейшего оформления прав владельцев коммуникаций	формированию участка препятствуют ЗУ временного характера: 66:41:0513040:854; 66:41:0513040:855; 66:41:0513040:856; 66:41:0513040:857; 66:41:0513040:858; 66:41:0513040:859
65	66:41:0513040:666	5188	Земли населенных пунктов	для сельскохозяйственного производства	Гагулина Т.В., собственность 66-66-01/453/2013-333 30.09.2013	раздел	65	66:41:0513040:666:3У3	1	1863	Свердловская область, г. Екатеринбург, участок автодороги Пермь - Екатеринбург - автодорога Подъезд к г. Екатеринбург от автодороги «Урал», П пусковой комплекс	Земли населенных пунктов	для сельскохозяйственного производства	Сельскохозяйственное использование (1.0)	остаток собственника	формированию участка препятствуют ЗУ временного характера: 66:41:0513040:854 ; 66:41:0513040:855 ; 66:41:0513040:856 ; 66:41:0513040:857 ; 66:41:0513040:858 ;

1	2	3	4	5	6	7	8	9	10	11	12	13	14	15	16	17
											автодорога Подъезд к п. Медному - автодорога Екатеринбург - Полевской					66:41:0513040:859
66	66:41:0513040:336	7205	Земли населённых пунктов	для сельскохозяйственного производства	Шлопак Е.В., собственность 66-66-01/672/2012-070 28.03.2012	раздел	66	66:41:0513040:336:ЗУ1	1	2303	Свердловская область, г. Екатеринбург, участок автодороги Пермь - Екатеринбург - автодорога Подъезд к г. Екатеринбург от автодороги «Урал», II пусковой комплекс автодорога Подъезд к п. Медному - автодорога Екатеринбург - Полевской	Земли населённых пунктов	для строительства автомобильной дороги	Земельные участки (территории) общего пользования (12.0)	для изъятия под постоянную полосу отвода автодороги	формированию участка препятствуют ЗУ временного характера: 66:41:0513040:854 ; 66:41:0513040:855 ; 66:41:0513040:856 ; 66:41:0513040:857 ; 66:41:0513040:858 ; 66:41:0513040:859
67	66:41:0513040:336	7205	Земли населённых пунктов	для сельскохозяйственного производства	Шлопак Е.В., собственность 66-66-01/672/2012-070 28.03.2012	раздел	67	66:41:0513040:336:ЗУ2	1	4902	Свердловская область, г. Екатеринбург, участок автодороги Пермь - Екатеринбург - автодорога Подъезд к г. Екатеринбург от автодороги «Урал», II пусковой комплекс автодорога Подъезд к п. Медному - автодорога Екатеринбург - Полевской	Земли населённых пунктов	для сельскохозяйственного производства	Сельскохозяйственное использование (1.0)	остаток собственника	формированию участка препятствуют ЗУ временного характера: 66:41:0513040:854 ; 66:41:0513040:855 ; 66:41:0513040:856 ; 66:41:0513040:857 ; 66:41:0513040:858 ; 66:41:0513040:859
68	66:41:0513040:864	3989	Земли населённых пунктов	для временного пользования в период строительства объекта	Журавлева Н.В., долевая собственность 360/3989 №66-66/001-66/001/490/2016-1556/2 05.09.2016; Шепелев А.С., долевая собственность 3629/3989 №66-66/001-66/001/490/2016-1556/1 05.09.2016	раздел	68	66:41:0513040:864:ЗУ1	1	449	Свердловская область, г. Екатеринбург, участок автодороги Пермь - Екатеринбург - автодорога Подъезд к г. Екатеринбург от автодороги «Урал», II пусковой комплекс автодорога Подъезд к п. Медному - автодорога Екатеринбург - Полевской	Земли населённых пунктов	для строительства автомобильной дороги	Земельные участки (территории) общего пользования (12.0)	для изъятия под постоянную полосу отвода автодороги	-

1	2	3	4	5	6	7	8	9	10	11	12	13	14	15	16	17
69	66:41:0513040:864	3989	Земли населенных пунктов	для временного пользования в период строительства объекта	Журавлева Н.В., долевая собственность 360/3989 №66-66/001-66/001-490/2016-1556/2 05.09.2016; Шелепов А.С., долевая собственность 3629/3989 №66-66/001-66/001-490/2016-1556/1 05.09.2016	раздел	69	66:41:0513040:864:3У2	1	3540	Свердловская область, г. Екатеринбург, участок автодороги Пермь - Екатеринбург - автодорога Подъезд к г. Екатеринбург от автодороги «Урал», II пусковой комплекс автодорога Подъезд к п. Медному - автодорога Екатеринбург - Полевской	Земли населенных пунктов	для временного пользования в период строительства объекта	Земельные участки (территории) общего пользования (12.0)	под временное занятие в целях строительства временных или вспомогательных сооружений, складирования строительных и иных материалов, техники для обеспечения строительства линейных объектов регионального значения на срок их строительства	-
70	66:41:0513040:862	14569	Земли населенных пунктов	для сельскохозяйственного производства	Шелепов А.С., собственность 66-66/001-66/001-490/2016-1554/1 05.09.2016	раздел	70	66:41:0513040:862:3У1	2	392	Свердловская область, г. Екатеринбург, участок автодороги Пермь - Екатеринбург - автодорога Подъезд к г. Екатеринбург от автодороги «Урал», II пусковой комплекс автодорога Подъезд к п. Медному - автодорога Екатеринбург - Полевской	Земли населенных пунктов	для строительства автомобильной дороги	Земельные участки (территории) общего пользования (12.0)	для изъятия под постоянную полосу отвода автодороги	-
71	66:41:0513040:862	14569	Земли населенных пунктов	для сельскохозяйственного производства	Шелепов А.С., собственность 66-66/001-66/001-490/2016-1554/1 05.09.2016	раздел	71	66:41:0513040:862:3У2	3	14176	Свердловская область, г. Екатеринбург, участок автодороги Пермь - Екатеринбург - автодорога Подъезд к г. Екатеринбург от автодороги «Урал», II пусковой комплекс автодорога Подъезд к п. Медному - автодорога Екатеринбург - Полевской	Земли населенных пунктов	для сельскохозяйственного производства	Сельскохозяйственное использование (1.0)	остаток собственника	-
72	66:41:0513040:863	9324	Земли населенных пунктов	для сельскохозяйственного производства	Журавлева Н.В., собственность 66-66/001-66/001-490/2016-1555/1 05.09.2016	раздел	72	66:41:0513040:863:3У1	1	485	Свердловская область, г. Екатеринбург, участок автодороги Пермь - Екатеринбург - автодорога Подъезд к г. Екатеринбург от автодороги «Урал», II пусковой комплекс	Земли населенных пунктов	для строительства автомобильной дороги	Земельные участки (территории) общего пользования (12.0)	для изъятия под постоянную полосу отвода автодороги	-

1	2	3	4	5	6	7	8	9	10	11	12	13	14	15	16	17
											автодорога Подъезд к п. Медному - автодорога Екатеринбург - Полевской					
73	66:41:0513040:863	9324	Земли населенных пунктов	для сельскохозяйственного производства	Журавлева Н.В., собственность 66-66/001-66/001/490/2016-1555/1 05.09.2016	раздел	73	66:41:0513040:863:3У2	1	8839	Свердловская область, г. Екатеринбург, участок автодороги Пермь - Екатеринбург - автодорога Подъезд к г. Екатеринбург от автодороги «Урал», II пусковой комплекс автодорога Подъезд к п. Медному - автодорога Екатеринбург - Полевской	Земли населенных пунктов	для сельскохозяйственного производства	Сельскохозяйственное использование (1.0)	остаток собственника	-
74	66:41:0513040:38	711372	Земли населенных пунктов	для сельскохозяйственного производства	Общество с ограниченной ответственностью "УралСити-Строй", обственность 66-66-01/222/2009-078 31.03.2009	раздел	74	66:41:0513040:38:3У1	1	12503	Свердловская область, г. Екатеринбург, участок автодороги Пермь - Екатеринбург - автодорога Подъезд к г. Екатеринбург от автодороги «Урал», II пусковой комплекс автодорога Подъезд к п. Медному - автодорога Екатеринбург - Полевской	Земли населенных пунктов	для строительства автомобильной дороги	Земельные участки (территории) общего пользования (12.0)	для изъятия под постоянную полосу отвода автодороги	формированию участка препятствуют ЗУ временного характера: 66:41:0513040:840 66:41:0513040:839 66:41:0513040:838 66:41:0513040:837
75	66:41:0513040:38	711372	Земли населенных пунктов	для сельскохозяйственного производства	Общество с ограниченной ответственностью "УралСити-Строй", обственность 66-66-01/222/2009-078 31.03.2009	раздел	75	66:41:0513040:38:3У2	1	696	Свердловская область, г. Екатеринбург, участок автодороги Пермь - Екатеринбург - автодорога Подъезд к г. Екатеринбург от автодороги «Урал», II пусковой комплекс автодорога Подъезд к п. Медному - автодорога Екатеринбург - Полевской	Земли населенных пунктов	для временного пользования в период строительства объекта	Земельные участки (территории) общего пользования (12.0)	под временное занятие в целях строительства временных или вспомогательных сооружений, складирования строительных и иных материалов, техники для обеспечения строительства линейных объектов регионального значения на срок их строительства	формированию участка препятствуют ЗУ временного характера: 66:41:0513040:840 66:41:0513040:839 66:41:0513040:838 66:41:0513040:837

1	2	3	4	5	6	7	8	9	10	11	12	13	14	15	16	17
76	66:41:0513040:38	711372	Земли населенных пунктов	для сельскохозяйственного производства	Общество с ограниченной ответственностью "УралСити-Строй", обственность 66-66-01/222/2009-078 31.03.2009	раздел	76	66:41:0513040:38:3У3	1	2255	Свердловская область, г. Екатеринбург, участок автодороги Пермь - Екатеринбург - автодорога Подъезд к г. Екатеринбург от автодороги «Урал», П пусковой комплекс автодорога Подъезд к п. Медному - автодорога Екатеринбург - Полевской	Земли населённых пунктов	для временного пользования в период строительства объекта	Земельные участки (территории) общего пользования (12.0)	под временное занятие в целях строительства временных или вспомогательных сооружений, складирования строительных и иных материалов, техники для обеспечения строительства линейных объектов регионального значения на срок их строительства	формированию участка препятствуют ЗУ временного характера: 66:41:0513040:840 , 66:41:0513040:839 , 66:41:0513040:838 , 66:41:0513040:837
77	66:41:0513040:38	711372	Земли населенных пунктов	для сельскохозяйственного производства	Общество с ограниченной ответственностью "УралСити-Строй", обственность 66-66-01/222/2009-078 31.03.2009	раздел	77	66:41:0513040:38:3У4	1	695885	Свердловская область, г. Екатеринбург, участок автодороги Пермь - Екатеринбург - автодорога Подъезд к г. Екатеринбург от автодороги «Урал», П пусковой комплекс автодорога Подъезд к п. Медному - автодорога Екатеринбург - Полевской	Земли населённых пунктов	для сельскохозяйственного производства	Сельскохозяйственное использование (1.0)	остаток собственника	формированию участка препятствуют ЗУ временного характера: 66:41:0513040:840 , 66:41:0513040:839 , 66:41:0513040:838 , 66:41:0513040:837
78	66:41:0000000:183, входящий 66:41:0313093:3	69390016	Земли населенных пунктов	Земли под эксплуатируемыми лесами	Российская Федерация, собственность, № 66-66-01/600/2008-001 от 26.08.2008, аренда множества лиц, безвозмездное пользование ГКУ СО "Управление автомобильных дорог"	-	-	66:41:0313093:5	1	444	Свердловская область, г. Екатеринбург, на участке автодорога Пермь – Екатеринбург – автодорога Подъезд к г. Екатеринбург от автодороги «Урал», П пусковой комплекс автодорога Подъезд к п. Медному – автодорога Екатеринбург – Полевской	Земли населённых пунктов	для временного пользования в период строительства объекта	-	под временное занятие в целях строительства временных или вспомогательных сооружений, складирования строительных и иных материалов, техники для обеспечения строительства линейных объектов регионального значения на срок их строительства	земельный участок учтен в ГКН со статусом "временный"
79	66:41:0000000:183, входящий 66:41:0313093:3	69390016	Земли населенных пунктов	Земли под эксплуатируемыми лесами	Российская Федерация, собственность, № 66-66-01/600/2008-001 от 26.08.2008, аренда множества лиц, безвозмездное пользование ГКУ СО "Управление автомобильных дорог"	-	-	66:41:0313093:6	1	924	Свердловская область, г. Екатеринбург, на участке автодорога Пермь – Екатеринбург – автодорога Подъезд к г. Екатеринбург от автодороги «Урал», П пусковой комплекс	Земли населённых пунктов	для временного пользования в период строительства объекта	-	под временное занятие в целях строительства временных или вспомогательных сооружений, складирования строительных и иных материалов, техники для обеспечения строительства	земельный участок учтен в ГКН со статусом "временный"

1	2	3	4	5	6	7	8	9	10	11	12	13	14	15	16	17
											автодорога Подъезд к п. Медному – автодорога Екатеринбург – Полевской				линейных объектов регионального значения на срок их строительства	
80	66:41:0000000:183, входящий 66:41:0313094:2	69390016	Земли населенн ых пунктов	Земли под эксплуатируемыми лесами	Российская Федерация, собственность, № 66-66- 01/600/2008-001 от 26.08.2008, аренда множества лиц, безвозмездное пользование ГКУ СО "Управление автомобильных дорог"	-	-	66:41:0313094:6	1	4262	Свердловская область, г. Екатеринбург, на участке автодорога Перь – Екатеринбург – автодорога Подъезд к г. Екатеринбургу от автодороги «Урал», П пусковой комплекс автодорога Подъезд к п. Медному – автодорога Екатеринбург – Полевской	Земли населённ ых пунктов	для временного пользования в период строительства объекта	-	под временное занятие в целях строительства временных или вспомогательн ых сооружений, складирования строительных и иных материалов, техники для обеспечения строительства линейных объектов регионального значения на срок их строительства	земельный участок учтен в ГКН со статусом "временный"
81	66:41:0000000:183, входящий 66:41:0313094:2	69390016	Земли населенн ых пунктов	Земли под эксплуатируемыми лесами	Российская Федерация, собственность, № 66-66- 01/600/2008-001 от 26.08.2008, аренда множества лиц, безвозмездное пользование ГКУ СО "Управление автомобильных дорог"	-	-	66:41:0313094:7	1	1741	Свердловская область, г. Екатеринбург, на участке автодорога Перь – Екатеринбург – автодорога Подъезд к г. Екатеринбургу от автодороги «Урал», П пусковой комплекс автодорога Подъезд к п. Медному – автодорога Екатеринбург – Полевской	Земли населённ ых пунктов	для временного пользования в период строительства объекта	-	под временное занятие в целях строительства временных или вспомогательн ых сооружений, складирования строительных и иных материалов, техники для обеспечения строительства линейных объектов регионального значения на срок их строительства	земельный участок учтен в ГКН со статусом "временный"
82	66:41:0000000:183, входящий 66:41:0313095:3	69390016	Земли населенн ых пунктов	Земли под эксплуатируемыми лесами	Российская Федерация, собственность, № 66-66- 01/600/2008-001 от 26.08.2008, аренда множества лиц, безвозмездное пользование ГКУ СО "Управление автомобильных дорог"	-	-	66:41:0313095:7	1	394	Свердловская область, г. Екатеринбург, на участке автодорога Перь – Екатеринбург – автодорога Подъезд к г. Екатеринбургу от автодороги «Урал», П пусковой комплекс автодорога Подъезд к п. Медному – автодорога Екатеринбург – Полевской	Земли населённ ых пунктов	для временного пользования в период строительства объекта	-	под временное занятие в целях строительства временных или вспомогательн ых сооружений, складирования строительных и иных материалов, техники для обеспечения строительства линейных объектов регионального значения на срок их строительства	земельный участок учтен в ГКН со статусом "временный"

1	2	3	4	5	6	7	8	9	10	11	12	13	14	15	16	17
83	66:41:0000000:183, входящий 66:41:0313095:3	69390016	Земли населенных пунктов	Земли под эксплуатируемыми лесами	Российская Федерация, собственность, № 66-66-01/600/2008-001 от 26.08.2008, аренда множества лиц, безвозмездное пользование ГКУ СО "Управление автомобильных дорог"	-	-	66:41:0313095:6	1	1439	Свердловская область, г. Екатеринбург, на участке автодорога Пермь – Екатеринбург – автодорога Подъезд к г. Екатеринбург от автодороги «Урал», II пусковой комплекс автодорога Подъезд к п. Медному – автодорога Екатеринбург – Полевской	Земли населенных пунктов	для временного пользования в период строительства объекта	-	под временное занятие в целях строительства временных или вспомогательных сооружений, складирования строительных и иных материалов, техники для обеспечения строительства линейных объектов регионального значения на срок их строительства	земельный участок учтен в ГКН со статусом "временный"
84	66:41:0000000:183, входящий 66:41:0313095:3	69390016	Земли населенных пунктов	Земли под эксплуатируемыми лесами	Российская Федерация, собственность, № 66-66-01/600/2008-001 от 26.08.2008, аренда множества лиц, безвозмездное пользование ГКУ СО "Управление автомобильных дорог"	-	-	66:41:0313095:5	1	2526	Свердловская область, г. Екатеринбург, на участке автодорога Пермь – Екатеринбург – автодорога Подъезд к г. Екатеринбург от автодороги «Урал», II пусковой комплекс автодорога Подъезд к п. Медному – автодорога Екатеринбург – Полевской	Земли населенных пунктов	для временного пользования в период строительства объекта	-	под временное занятие в целях строительства временных или вспомогательных сооружений, складирования строительных и иных материалов, техники для обеспечения строительства линейных объектов регионального значения на срок их строительства	земельный участок учтен в ГКН со статусом "временный"
Итого:										2011562						

Ведомость № 2 «Ведомость учтенных земельных участков под строительство объекта»

№ п/п	Кадастровый номер земельного участка	Площадь, кв.м	Категория земель	Вид разрешенного использования, согласно ГКН	Цель использования земельного участка	Сведения о собственности на земельный участок	Правообладатель земельного участка	Сведения о правах на земельный участок	Местоположение	Примечание
1	2	3	4	5	6	7	8	9	10	11
1	66:41:0000000:166 (66:41:0511005:12)	14700	Земли населенных пунктов	Для размещения объектов энергетики	изъятие под переустраиваемые коммуникации	Российская Федерация, собственность, 66-66/001-66/001/609/2015-932/1 от 18.03.2015	Публичное акционерное общество "Федеральная сетевая компания Единой энергетической системы"	аренда, 66-66-01/742/2010-025 от 08.11.2010	обл. Свердловская, г. Екатеринбург, от поселка Совхозный в юго-западном направлении	-
2	66:41:0000000:65635	88079	Земли населенных пунктов	для строительства автомобильной дороги	под постоянную полосу отвода автодороги	Российская Федерация, собственность, 66-66/001-66/001/609/2015-932/1 от 18.03.2015	Государственное казенное учреждение Свердловской области "Управление автомобильных дорог"	постоянное (бессрочное) пользование, 66-66-01-66/001/609/2015-933/1 от 18.03.2015	Свердловская область, г. Екатеринбург, на участке автодорога Пермь – Екатеринбург – автодорога Подъезд к г. Екатеринбург от автодороги «Урал», II пусковой комплекс автодорога Подъезд к п. Медному – автодорога Екатеринбург – Полевской	-
3	66:41:0000000:65636	110673	Земли населенных пунктов	для строительства автомобильной дороги	под постоянную полосу отвода автодороги	Российская Федерация, собственность, 66-66/001-66/001/609/2015-934/1 от 18.03.2015	Государственное казенное учреждение Свердловской области "Управление автомобильных дорог"	постоянное (бессрочное) пользование, 66-66-01-66/001/609/2015-935/1 от 18.03.2015	Свердловская область, г. Екатеринбург, на участке автодорога Пермь – Екатеринбург – автодорога Подъезд к г. Екатеринбург от автодороги «Урал», II пусковой комплекс автодорога Подъезд к п. Медному – автодорога Екатеринбург – Полевской	-
4	66:41:0000000:83189	5030	Земли населенных пунктов	для строительства автомобильной дороги	под постоянную полосу отвода автодороги	Свердловская область, собственность, 66-66/001-66/001/615/2016-1303/1 от 27.06.2016	Государственное казенное учреждение Свердловской области "Управление автомобильных дорог"	постоянное (бессрочное) пользование, 66-66/001-66/001/615/2016-1304/1 от 27.06.2016	Свердловская область, г. Екатеринбург на участке автодорога Пермь – Екатеринбург – автодорога Подъезд к г. Екатеринбург от автодороги «Урал», II пусковой комплекс автодорога Подъезд к п. Медному – автодорога Екатеринбург – Полевской.	-
5	66:41:0313092:5	13	Земли населенных пунктов	для размещения переустраиваемых коммуникаций	-	-	Государственное казенное учреждение Свердловской области "Управление автомобильных дорог"	постоянное (бессрочное) пользование № 66-66/001-66/001/609/2015-937/1 от 18.03.2015	Свердловская область, г. Екатеринбург, на участке автодорога Пермь – Екатеринбург – автодорога Подъезд к г. Екатеринбург от автодороги «Урал», II пусковой комплекс автодорога Подъезд к п. Медному – автодорога Екатеринбург – Полевской	-
6	66:41:0313092:6	13	Земли населенных пунктов	для размещения переустраиваемых коммуникаций	под переустраиваемые коммуникации (изъятие)	Российская Федерация, собственность, № 66-66/001-66/001/609/2015-938/1 от 18.03.2015 (собственность Российской Федерации)	Государственное казенное учреждение Свердловской области "Управление автомобильных дорог"	постоянное (бессрочное) пользование, № 66-66/001-66/001/609/2015-939/1 от 18.03.2015	Свердловская область, г. Екатеринбург, на участке автодорога Пермь – Екатеринбург – автодорога Подъезд к г. Екатеринбург от автодороги «Урал», II пусковой комплекс автодорога Подъезд к п. Медному – автодорога Екатеринбург – Полевской	-
7	66:41:0313093:7	14	Земли населенных пунктов	для размещения переустраиваемых коммуникаций	под переустраиваемые коммуникации (изъятие)	Российская Федерация, собственность, № 66-66/001-66/001/609/2015-940/1 от 18.03.2015	Государственное казенное учреждение Свердловской области "Управление автомобильных дорог"	постоянное (бессрочное) пользование 66-66/001-66/001/609/2015-941/1 от 18.03.2015	Свердловская область, г. Екатеринбург, на участке автодорога Пермь – Екатеринбург – автодорога Подъезд к г. Екатеринбург от автодороги «Урал», II пусковой комплекс автодорога Подъезд к п. Медному – автодорога Екатеринбург – Полевской	-

1	2	3	4	5	6	7	8	9	10	11
8	66:41:0313094:4	6475	Земли населенных пунктов	для строительства автомобильной дороги	под постоянную полосу отвода автодороги	Российская Федерация, собственность, 66-66/001-66/001/609/2015-943/1 от 18.03.2015	Государственное казенное учреждение Свердловской области "Управление автомобильных дорог"	постоянное (бессрочное) пользование, 66-66-01-66/001/609/2015-942/1 от 18.03.2015	Свердловская область, г. Екатеринбург, на участке автодорога Пермь – Екатеринбург – автодорога Подъезд к г. Екатеринбургу от автодороги «Урал», II пусковой комплекс автодорога Подъезд к п. Медному – автодорога Екатеринбург – Полевской	-
9	66:41:0313094:5	14	Земли населенных пунктов	для размещения переустраиваемых коммуникаций	под переустраиваемые коммуникации (изъятие)	Российская Федерация, собственность, 66-66/001-66/001/609/2015-944/1 от 18.03.2015	Государственное казенное учреждение Свердловской области "Управление автомобильных дорог"	постоянное (бессрочное) пользование, 66-66-01-66/001/609/2015-945/1 от 18.03.2015	Свердловская область, г. Екатеринбург, на участке автодорога Пермь – Екатеринбург – автодорога Подъезд к г. Екатеринбургу от автодороги «Урал», II пусковой комплекс автодорога Подъезд к п. Медному – автодорога Екатеринбург – Полевской	-
10	66:41:0511005:52	210299	Земли населенных пунктов	для строительства автомобильной дороги	изъятие под постоянную полосу отвода автодороги	Российская Федерация, собственность, 66-66/01/554/2014-20 от 23.10.2014; Федеральное государственное казенное учреждение "Управление лесного хозяйства и природопользования", постоянное (бессрочное) пользование, 66-66-01/900/2014-203 от 22.12.2014	-	-	Свердловская область, г. Екатеринбург, участок автодороги Пермь - Екатеринбург - автодорога Подъезд к г. Екатеринбургу от автодороги «Урал», II пусковой комплекс автодорога Подъезд к п. Медному - автодорога Екатеринбург - Полевской	-
11	66:41:0511005:53	10626	Земли населенных пунктов	для строительства автомобильной дороги	изъятие под постоянную полосу отвода автодороги	Российская Федерация, собственность, 66-66-01/554/2014-20 от 23.10.2014; Федеральное государственное казенное учреждение "Управление лесного хозяйства и природопользования", постоянное (бессрочное) пользование, 66-66-01/900/2014-201 от 22.12.2014	-	-	Свердловская область, г. Екатеринбург, участок автодороги Пермь - Екатеринбург - автодорога Подъезд к г. Екатеринбургу от автодороги «Урал», II пусковой комплекс автодорога Подъезд к п. Медному - автодорога Екатеринбург - Полевской	-
12	66:41:0511005:54	122	Земли населенных пунктов	для временного пользования в период строительства объекта	под временное занятие в целях строительства временных или вспомогательных сооружений, складирования строительных и иных материалов, техники для обеспечения строительства линейных объектов регионального значения на срок их строительства	Российская Федерация, собственность, 66-66-01/554/2014-20 от 23.10.2014	Федеральное государственное казенное учреждение "Управление лесного хозяйства и природопользования"	постоянное (бессрочное) пользование, 66-66/001-66/001/435/2015-82/1 от 05.05.2015	Свердловская область, г. Екатеринбург, на участке автодорога Пермь – Екатеринбург – автодорога Подъезд к г. Екатеринбургу от автодороги «Урал», II пусковой комплекс автодорога Подъезд к п. Медному – автодорога Екатеринбург – Полевской	-
13	66:41:0511005:55	10124	Земли населенных пунктов	для временного пользования в период строительства объекта	под временное занятие в целях строительства временных или вспомогательных сооружений, складирования строительных и иных материалов, техники для обеспечения строительства линейных объектов регионального значения на срок их строительства	Российская Федерация, собственность, 66-66-01/554/2014-20 от 23.10.2014	Федеральное государственное казенное учреждение "Управление лесного хозяйства и природопользования"	постоянное (бессрочное) пользование, 66-66/001-66/001/435/2015-83/1 от 05.05.2015	Свердловская область, г. Екатеринбург, на участке автодорога Пермь – Екатеринбург – автодорога Подъезд к г. Екатеринбургу от автодороги «Урал», II пусковой комплекс автодорога Подъезд к п. Медному – автодорога Екатеринбург – Полевской	-
14	66:41:0511005:57	144	Земли населенных пунктов	для временного пользования в период строительства объекта	под временное занятие в целях строительства временных или вспомогательных сооружений, складирования строительных и иных материалов, техники для обеспечения строительства линейных объектов регионального значения на срок их строительства	Российская Федерация, собственность, 66-66-01/554/2014-21 от 23.10.2014	Федеральное государственное казенное учреждение "Управление лесного хозяйства и природопользования"	постоянное (бессрочное) пользование, 66-66/001-66/001/435/2015-84/1 от 05.05.2015	Свердловская область, г. Екатеринбург, на участке автодорога Пермь – Екатеринбург – автодорога Подъезд к г. Екатеринбургу от автодороги «Урал», II пусковой комплекс автодорога Подъезд к п. Медному – автодорога Екатеринбург – Полевской	-

1	2	3	4	5	6	7	8	9	10	11
15	66:41:0511005:58	227	Земли населенных пунктов	для временного пользования в период строительства объекта	под временное занятие в целях строительства временных или вспомогательных сооружений, складирования строительных и иных материалов, техники для обеспечения строительства линейных объектов регионального значения на срок их строительства	Российская Федерация, собственность, 66-66-01/554/2014-22 от 23.10.2014	Федеральное государственное казенное учреждение "Управление лесного хозяйства и природопользования"	постоянное (бессрочное) пользование, 66-66/001-66/001/435/2015-85/1 от 05.05.2015	Свердловская область, г. Екатеринбург, на участке автодорога Пермь – Екатеринбург – автодорога Подъезд к г. Екатеринбургу от автодороги «Урал», II пусковой комплекс автодорога Подъезд к п. Медному – автодорога Екатеринбург – Полевской	-
16	66:41:0511005:59	7351	Земли населенных пунктов	для временного пользования в период строительства объекта	под временное занятие в целях строительства временных или вспомогательных сооружений, складирования строительных и иных материалов, техники для обеспечения строительства линейных объектов регионального значения на срок их строительства	Российская Федерация, собственность, 66-66-01/554/2014-23 от 23.10.2014	Федеральное государственное казенное учреждение "Управление лесного хозяйства и природопользования"	постоянное (бессрочное) пользование, 66-66/001-66/001/435/2015-86/1 от 05.05.2015	Свердловская область, г. Екатеринбург, на участке автодорога Пермь – Екатеринбург – автодорога Подъезд к г. Екатеринбургу от автодороги «Урал», II пусковой комплекс автодорога Подъезд к п. Медному – автодорога Екатеринбург – Полевской	-
17	66:41:0511005:60	48161	Земли населенных пунктов	для строительства автомобильной дороги	изъятие под постоянную полосу отвода автодороги	Российская Федерация, собственность, 66-66-01/516/2014-191 от 23.10.2014; Федеральное государственное казенное учреждение "Управление лесного хозяйства и природопользования", постоянное (бессрочное) пользование, 66-66-01/900/2014-202 от 22.12.2014	-	-	Свердловская область, г. Екатеринбург, участок автодороги Пермь - Екатеринбург - автодорога Подъезд к г. Екатеринбургу от автодороги «Урал», II пусковой комплекс автодорога Подъезд к п. Медному - автодорога Екатеринбург - Полевской	-
18	66:41:0511021:1004	3465	Земли населенных пунктов	для строительства автомобильной дороги	под постоянную полосу отвода автодороги	Свердловская область, собственность, 66-66/001-66/001/613/2016-1667/1 от 05.07.2016	Государственное казенное учреждение Свердловской области "Управление автомобильных дорог"	постоянное (бессрочное) пользование, 66-66/001-66/001/613/2016-1668/1 от 05.07.2016	Свердловская область, г. Екатеринбург, участок автодороги Пермь - Екатеринбург - автодорога Подъезд к г. Екатеринбургу от автодороги "Урал", II пусковой комплекс автодорога Подъезд к п. Медному - автодорога Екатеринбург - Полевской	-
19	66:41:0511021:1045	168795	Земли населенных пунктов	для строительства транспортной развязки в разных уровнях на пересечении улицы 2-й Новосибирской и автомобильной дороги вокруг города Екатеринбурга	под постоянную полосу отвода автодороги	Свердловская область, собственность, 66-66/001-66/001/384/2015-2623/2 от 08.04.2016	Государственное казенное учреждение Свердловской области "Управление автомобильных дорог"	постоянное (бессрочное) пользование, 66-66/001-66/001/301/2016-1124/1 от 23.05.2016	Свердловская область, г. Екатеринбург, транспортная развязка в разных уровнях на пересечении улицы 2-й Новосибирской и автомобильной дороги вокруг города Екатеринбурга	-
20	66:41:0511021:1058	120000	Земли населенных пунктов	для сельскохозяйственного производства	изъятие под постоянную полосу отвода автодороги	ООО "Генеральный застройщик района Солнечный" Собственность 66-66/001-66/001/024/2015-334/1 05.03.2015	-	-	Свердловская область, г. Екатеринбург, участок автодороги Пермь - Екатеринбург - автодорога Подъезд к г. Екатеринбургу от автодороги «Урал», II пусковой комплекс автодорога Подъезд к п. Медному - автодорога Екатеринбург - Полевской	изменить вид разрешенного использования
21	66:41:0511021:1059	7859	Земли населенных пунктов	для сельскохозяйственного производства	изъятие под постоянную полосу отвода автодороги	ООО "Генеральный застройщик района Солнечный" Собственность 66-66/001-66/001/019/2015-403/1 05.03.2015	-	-	Свердловская область, г. Екатеринбург, участок автодороги Пермь - Екатеринбург - автодорога Подъезд к г. Екатеринбургу от автодороги «Урал», II пусковой комплекс автодорога Подъезд к п. Медному - автодорога Екатеринбург - Полевской	изменить вид разрешенного использования

1	2	3	4	5	6	7	8	9	10	11
22	66:41:0511021:1252	83559	Земли населенных пунктов	для сельскохозяйственного производства	под постоянную полосу отвода автодороги	Свердловская область, собственность, 66-66/001-66/001/309/2016-354/2 от 19.08.2016	-	-	Свердловская область, город Екатеринбург, транспортная развязка в разных уровнях на пересечении улицы 2-й Новосибирской и автомобильной дороги вокруг города Екатеринбурга	изменить вид разрешенного использования
23	66:41:0511021:829	13676	Земли населенных пунктов	для сельскохозяйственного производства	изъятие под постоянную полосу отвода автодороги	собственность ООО "Генеральный застройщик района Солнечный", Собственность 66-66-01/637/2014-373 07.05.2014	-	-	Свердловская область, г. Екатеринбург, участок автодороги Пермь - Екатеринбург - автодорога Подъезд к г. Екатеринбург от автодороги «Урал», II пусковой комплекс автодорога Подъезд к п. Медному - автодорога Екатеринбург - Полевской	изменить вид разрешенного использования
24	66:41:0511021:988	1548	Земли населенных пунктов	для строительства автомобильной дороги	под постоянную полосу отвода автодороги	Свердловская область, собственность, 66-66/001-66/001/613/2016-1562/1 от 27.06.2016	Государственное казенное учреждение Свердловской области "Управление автомобильных дорог"	постоянное (бессрочное) пользование, 66-66/001-66/001/613/2016-1563/1 от 27.06..2016	Свердловская область, г. Екатеринбург, на участке автодорога Пермь - Екатеринбург - автодорога Подъезд к г. Екатеринбург от автодороги "Урал", II пусковой комплекс автодорога Подъезд к п. Медному - автодорога Екатеринбург - Полевской	-
25	66:41:0513037:1755	10140	Земли населенных пунктов	объекты оптовой торговли, автопредприятия, техно-торговые центры	изъятие под постоянную полосу отвода автодороги	Резванов Э.Р. Собственность 66-66-01/774/2013-392 09.12.2013	-	-	Свердловская область, г. Екатеринбург, участок автодороги Пермь - Екатеринбург - автодорога Подъезд к г. Екатеринбург от автодороги «Урал», II пусковой комплекс автодорога Подъезд к п. Медному - автодорога Екатеринбург - Полевской	изменить вид разрешенного использования
26	66:41:0513037:1791	11	Земли населенных пунктов	объекты оптовой торговли	изъятие под постоянную полосу отвода автодороги	Калетин А.А. Собственность 66-66-01/443/2014-372 12.12.2014	-	-	Свердловская область, г. Екатеринбург, участок автодороги Пермь - Екатеринбург - автодорога Подъезд к г. Екатеринбург от автодороги «Урал», II пусковой комплекс автодорога Подъезд к п. Медному - автодорога Екатеринбург - Полевской	изменить вид разрешенного использования
27	66:41:0513037:1792	115	Земли населенных пунктов	объекты складского назначения различного профиля	изъятие под постоянную полосу отвода автодороги	Калетин А.А. Собственность 66-66-01/443/2014-371 12.12.2014	-	-	Свердловская область, г. Екатеринбург, участок автодороги Пермь - Екатеринбург - автодорога Подъезд к г. Екатеринбург от автодороги «Урал», II пусковой комплекс автодорога Подъезд к п. Медному - автодорога Екатеринбург - Полевской	-
28	66:41:0513037:1793	17	Земли населенных пунктов	для размещения переустраиваемых коммуникаций	под временное занятие в целях строительства временных или вспомогательных сооружений, складирования строительных и иных материалов, техники для обеспечения строительства линейных объектов регионального значения на срок их строительства	Резванов Э.Р., собственность, 66-66-01/803/2014-338 28.11.2014	-	-	Свердловская область, г. Екатеринбург, участок автодороги Пермь - Екатеринбург - автодорога Подъезд к г. Екатеринбург от автодороги «Урал», II пусковой комплекс автодорога Подъезд к п. Медному - автодорога Екатеринбург - Полевской	-
29	66:41:0513037:1794	1418	Земли населенных пунктов	для временного пользования в период строительства объекта	под временное занятие в целях строительства временных или вспомогательных сооружений, складирования строительных и	Гагулина Т.В., общая долевая собственность, № 66-66/001-66/001/490/2016-2148/2 от 07.10.2016, размер доли 99/1418,	-	-	Свердловская область, г. Екатеринбург, участок автодороги Пермь - Екатеринбург - автодорога	-

1	2	3	4	5	6	7	8	9	10	11
					иных материалов, техники для обеспечения строительства линейных объектов регионального значения на срок их строительства	Леонтьев В.Л., общая долевая собственность, № 66-66/001-66/001/490/2016-2148/1 от 07.10.2016 размер доли 1319/1418			Подъезд к г. Екатеринбург от автодороги «Урал», II пусковой комплекс автодорога Подъезд к п. Медному - автодорога Екатеринбург - Полевской	
30	66:41:0513037:1795	22766	Земли населенных пунктов	объекты оптовой торговли, автопредприятия, техно-торговые центры	изъятие под постоянную полосу отвода автодороги	долевая собственность Пельвицкая Е.П.; Резванов Э.Р. (5084/22766; 17682/22766)	-	-	Свердловская область, г. Екатеринбург, участок автодороги Пермь - Екатеринбург - автодорога Подъезд к г. Екатеринбург от автодороги «Урал», II пусковой комплекс автодорога Подъезд к п. Медному - автодорога Екатеринбург - Полевской	изменить вид разрешенного использования
31	66:41:0513037:1797	115	Земли населенных пунктов	объекты складского назначения различного профиля	под временное занятие в целях строительства временных или вспомогательных сооружений, складирования строительных и иных материалов, техники для обеспечения строительства линейных объектов регионального значения на срок их строительства	Калетин А.А., собственность, 66-66-01/443/2014-370 12.12.2014	-	-	Свердловская область, г. Екатеринбург, участок автодороги Пермь - Екатеринбург - автодорога Подъезд к г. Екатеринбург от автодороги «Урал», II пусковой комплекс автодорога Подъезд к п. Медному - автодорога Екатеринбург - Полевской	-
32	66:41:0513037:1841	7052	Земли населенных пунктов	объекты оптовой торговли	изъятие под постоянную полосу отвода автодороги	Гагулина Т.В. Собственность 66-66/001-66/001/701/2015-238/1 19.03.2015	-	-	Свердловская область, г. Екатеринбург, участок автодороги Пермь - Екатеринбург - автодорога Подъезд к г. Екатеринбург от автодороги «Урал», II пусковой комплекс автодорога Подъезд к п. Медному - автодорога Екатеринбург - Полевской	изменить вид разрешенного использования
33	66:41:0513037:1843	4	Земли населенных пунктов	для размещения переустраиваемых коммуникаций	под временное занятие в целях строительства временных или вспомогательных сооружений, складирования строительных и иных материалов, техники для обеспечения строительства линейных объектов регионального значения на срок их строительства	Гагулина Т.В., собственность, 66-66/001-66/001/701/2015-240/1 19.03.2015	-	-	Свердловская область, г. Екатеринбург на участке автодорога Пермь - Екатеринбург - автодорога Подъезд к г. Екатеринбург от автодороги "Урал", II пусковой комплекс автодорога Подъезд к п. Медному - автодорога Екатеринбург - Полевской	-
34	66:41:0513037:1988	3043	Земли населенных пунктов	для сельскохозяйственного производства	под временное занятие в целях строительства временных или вспомогательных сооружений, складирования строительных и иных материалов, техники для обеспечения строительства линейных объектов регионального значения на срок их строительства	Резванов Э.Р., собственность, 66-66-01/810/2014-62 28.11.2014	-	-	Свердловская обл., г. Екатеринбург	-
35	66:41:0513037:2126	3753	Земли населенных пунктов	предприятия оптовой, мелкооптовой торговли и магазины розничной торговли по продаже товаров собственного производства предприятий	изъятие под постоянную полосу отвода автодороги	Калетин А.А. Собственность 66-66/001-66/001/377/2015-682/1 09.06.2015	-	-	Свердловская область, г. Екатеринбург, участок автодороги Пермь - Екатеринбург - автодорога Подъезд к г. Екатеринбург от автодороги «Урал», II пусковой комплекс автодорога Подъезд к п. Медному - автодорога Екатеринбург - Полевской	изменить вид разрешенного использования

1	2	3	4	5	6	7	8	9	10	11
36	66:41:0513037:2127	2317	Земли населенных пунктов	объекты оптовой торговли	изъятие под постоянную полосу отвода автодороги	Калетин А.А. Собственность 66-66/001-66/001/377/2015-681/1 09.06.2015	-	-	Свердловская область, г. Екатеринбург, участок автодороги Пермь - Екатеринбург - автодорога Подъезд к г. Екатеринбургу от автодороги «Урал», II пусковой комплекс автодорога Подъезд к п. Медному - автодорога Екатеринбург - Полевской	изменить вид разрешенного использования
37	66:41:0513037:2156	8426	Земли населенных пунктов	объекты оптовой торговли	изъятие под постоянную полосу отвода автодороги	Калетин А.А. Собственность 66-66/001-66/001/380/2015-1325/1 07.07.2015	-	-	Свердловская область, г. Екатеринбург, участок автодороги Пермь - Екатеринбург - автодорога Подъезд к г. Екатеринбургу от автодороги «Урал», II пусковой комплекс автодорога Подъезд к п. Медному - автодорога Екатеринбург - Полевской	изменить вид разрешенного использования
38	66:41:0513037:2181	27373	Земли населенных пунктов	техно-торговые центры	изъятие под постоянную полосу отвода автодороги	Калетин А.А. Собственность 66-66/001-66/001/380/2015-1575/1 09.09.2015	-	-	Свердловская область, г. Екатеринбург, участок автодороги Пермь - Екатеринбург - автодорога Подъезд к г. Екатеринбургу от автодороги «Урал», II пусковой комплекс автодорога Подъезд к п. Медному - автодорога Екатеринбург - Полевской	изменить вид разрешенного использования
39	66:41:0513037:2182	14023	Земли населенных пунктов	административные и офисные здания	изъятие под постоянную полосу отвода автодороги	Калетин А.А. Собственность 66-66/001-66/001/380/2015-1576/1 09.09.2015	-	-	Свердловская область, г. Екатеринбург, участок автодороги Пермь - Екатеринбург - автодорога Подъезд к г. Екатеринбургу от автодороги «Урал», II пусковой комплекс автодорога Подъезд к п. Медному - автодорога Екатеринбург - Полевской	изменить вид разрешенного использования
40	66:41:0513037:2190	1568	Земли населенных пунктов	объекты складского назначения различного профиля	изъятие под постоянную полосу отвода автодороги	Калетин А.А. Собственность 66-66/001-66/001/365/2015-1720/1 14.09.2015	-	-	Свердловская область, г. Екатеринбург, участок автодороги Пермь - Екатеринбург - автодорога Подъезд к г. Екатеринбургу от автодороги «Урал», II пусковой комплекс автодорога Подъезд к п. Медному - автодорога Екатеринбург - Полевской	изменить вид разрешенного использования
41	66:41:0513037:2217	3912	Земли населенных пунктов	для сельскохозяйственного производства	изъятие под постоянную полосу отвода автодороги	Калетин А.А. Собственность 66-66/001-66/001/370/2015-1422/1 04.12.2015	-	-	Свердловская область, г. Екатеринбург, участок автодороги Пермь - Екатеринбург - автодорога Подъезд к г. Екатеринбургу от автодороги «Урал», II пусковой комплекс автодорога Подъезд к п. Медному - автодорога Екатеринбург - Полевской	изменить вид разрешенного использования
42	66:41:0513037:757	23600	Земли населенных пунктов	для ведения личного подсобного хозяйства	изъятие под постоянную полосу отвода автодороги	Федяков С.В. Собственность 66-66-01/688/2010-662 22.12.2010	-	-	Свердловская область, г. Екатеринбург, участок автодороги Пермь - Екатеринбург - автодорога Подъезд к г. Екатеринбургу от автодороги «Урал», II пусковой комплекс автодорога Подъезд к п. Медному - автодорога Екатеринбург - Полевской	изменить вид разрешенного использования

**Ведомость № 3.1 «Ведомость учтенных земельных участков, подлежащих изъятию для государственных нужд
под постоянную полосу отвода и переустраиваемые коммуникации»**

№ п/п	Кадастровый номер земельного участка	Площадь земельного участка, кв.м	Местоположение земельного участка	Категория земель	Вид разрешенного использования	Вид права и наименование правообладателя земельного участка	Назначение	Местоположение земельного участка, устанавливаемое после изъятия	Вид разрешенного использования, устанавливаемый после изъятия	Примечание
1	2	3	4	5	6	7	8	9	10	11
1	66:41:0511021:1059	7859	Свердловская область, г. Екатеринбург, участок автомобильной дороги вокруг г. Екатеринбурга от автодороги «Подъезд к п. Медному» до автодороги Екатеринбург - Полевской	Земли населенных пунктов	для сельскохозяйственного производства	ООО "Генеральный застройщик района Солнечный" Собственность 66-66/001-66/001/019/2015-403/1 05.03.2015	под постоянную полосу отвода автодороги	Свердловская область, г. Екатеринбург, участок автодороги Пермь - Екатеринбург - автодорога Подъезд к г. Екатеринбургу от автодороги «Урал», II пусковой комплекс автодорога Подъезд к п. Медному - автодорога Екатеринбург - Полевской	Земельные участки (территории) общего пользования (12.0)	изменить вид разрешенного использования и описание местоположения земельного участка
2	66:41:0511021:1058	120000	Свердловская область, г. Екатеринбург, транспортная развязка в разных уровнях на пересечении улицы 2-й Новосибирской и автомобильной дороги вокруг города Екатеринбурга	Земли населенных пунктов	для сельскохозяйственного производства	ООО "Генеральный застройщик района Солнечный" Собственность 66-66/001-66/001/024/2015-334/1 05.03.2015	под постоянную полосу отвода автодороги	Свердловская область, г. Екатеринбург, участок автодороги Пермь - Екатеринбург - автодорога Подъезд к г. Екатеринбургу от автодороги «Урал», II пусковой комплекс автодорога Подъезд к п. Медному - автодорога Екатеринбург - Полевской	Земельные участки (территории) общего пользования (12.0)	изменить вид разрешенного использования и описание местоположения земельного участка
3	66:41:0511021:829	13676	Свердловская область, г. Екатеринбург	Земли населенных пунктов	для сельскохозяйственного производства	собственность ООО "Генеральный застройщик района Солнечный", Собственность 66-66-01/637/2014-373 07.05.2014	под постоянную полосу отвода автодороги	Свердловская область, г. Екатеринбург, участок автодороги Пермь - Екатеринбург - автодорога Подъезд к г. Екатеринбургу от автодороги «Урал», II пусковой комплекс автодорога Подъезд к п. Медному - автодорога Екатеринбург - Полевской	Земельные участки (территории) общего пользования (12.0)	изменить вид разрешенного использования и описание местоположения земельного участка
4	66:41:0513040:932	4831	Свердловская область, г. Екатеринбург, п. Полеводство	Земли населенных пунктов	под личное подсобное хозяйство	Игошина А. Р. Собственность 66-66-01/475/2014-535 18.12.2014	под постоянную полосу отвода автодороги	Свердловская область, г. Екатеринбург, участок автодороги Пермь - Екатеринбург - автодорога Подъезд к г. Екатеринбургу от автодороги «Урал», II пусковой комплекс автодорога Подъезд к п. Медному - автодорога Екатеринбург - Полевской	Земельные участки (территории) общего пользования (12.0)	изменить вид разрешенного использования и описание местоположения земельного участка
5	66:41:0513040:844	23653	Свердловская область, г. Екатеринбург	Земли населенных пунктов	для сельскохозяйственного производства	Калетин А.А. Собственность 66-66/001-66/001/382/2015-628/1 10.06.2015	под постоянную полосу отвода автодороги	Свердловская область, г. Екатеринбург, участок автодороги Пермь - Екатеринбург - автодорога Подъезд к г. Екатеринбургу от автодороги «Урал», II пусковой комплекс автодорога Подъезд к п. Медному - автодорога Екатеринбург - Полевской	Земельные участки (территории) общего пользования (12.0)	изменить вид разрешенного использования и описание местоположения земельного участка
6	66:41:0513037:757	23600	обл. Свердловская, г. Екатеринбург, близ п. Полеводство	Земли населенных пунктов	для ведения личного подсобного хозяйства	Федяков С.В. Собственность 66-66-01/688/2010-662 22.12.2010	под постоянную полосу отвода автодороги	Свердловская область, г. Екатеринбург, участок автодороги Пермь - Екатеринбург - автодорога Подъезд к г. Екатеринбургу от автодороги «Урал», II пусковой комплекс автодорога Подъезд к п. Медному - автодорога Екатеринбург - Полевской	Земельные участки (территории) общего пользования (12.0)	изменить вид разрешенного использования и описание местоположения земельного участка
7	66:41:0513037:1755	10140	Свердловская область, г. Екатеринбург, рядом с отд. Полеводство (пос. Горный Щит)	Земли населенных пунктов	объекты оптовой торговли, автопредприятия, техно-торговые центры	Резванов Э.Р. Собственность 66-66-01/774/2013-392 09.12.2013	под постоянную полосу отвода автодороги	Свердловская область, г. Екатеринбург, участок автодороги Пермь - Екатеринбург - автодорога Подъезд к г. Екатеринбургу от автодороги «Урал», II пусковой комплекс автодорога Подъезд к п. Медному - автодорога Екатеринбург - Полевской	Земельные участки (территории) общего пользования (12.0)	изменить вид разрешенного использования и описание местоположения земельного участка

1	2	3	4	5	6	7	8	9	10	11
8	66:41:0513037:1791	11	Свердловская область, г. Екатеринбург, участок автодороги Пермь - Екатеринбург - автодорога Подъезд к г. Екатеринбургу от автодороги «Урал», II пусковой комплекс автодорога Подъезд к п. Медному - автодорога Екатеринбург - Полевской	Земли населенных пунктов	объекты оптовой торговли	Калетин А.А. Собственность 66-66-01/443/2014-372 12.12.2014	под постоянную полосу автодороги	Свердловская область, г. Екатеринбург, участок автодороги Пермь - Екатеринбург - автодорога Подъезд к г. Екатеринбургу от автодороги «Урал», II пусковой комплекс автодорога Подъезд к п. Медному - автодорога Екатеринбург - Полевской	Земельные участки (территории) общего пользования (12.0)	изменить вид разрешенного использования
9	66:41:0513037:1792	115	Свердловская область, г. Екатеринбург, участок автодороги Пермь - Екатеринбург - автодорога Подъезд к г. Екатеринбургу от автодороги «Урал», II пусковой комплекс автодорога Подъезд к п. Медному - автодорога Екатеринбург - Полевской	Земли населенных пунктов	объекты складского назначения различного профиля	Калетин А.А. Собственность 66-66-01/443/2014-371 12.12.2014	под переустраиваемые коммуникации (изъятие)	Свердловская область, г. Екатеринбург, участок автодороги Пермь - Екатеринбург - автодорога Подъезд к г. Екатеринбургу от автодороги «Урал», II пусковой комплекс автодорога Подъезд к п. Медному - автодорога Екатеринбург - Полевской	Коммунальное обслуживание (3.1)	изменить вид разрешенного использования
10	66:41:0513037:1795	22766	Свердловская обл., г. Екатеринбург	Земли населенных пунктов	объекты оптовой торговли, автопредприятия, техно-торговые центры	долевая собственность Пельвицкая Е.П.; Резванов Э.Р. (5084/22766; 17682/22766)	под постоянную полосу отвода автодороги	Свердловская область, г. Екатеринбург, участок автодороги Пермь - Екатеринбург - автодорога Подъезд к г. Екатеринбургу от автодороги «Урал», II пусковой комплекс автодорога Подъезд к п. Медному - автодорога Екатеринбург - Полевской	Земельные участки (территории) общего пользования (12.0)	изменить вид разрешенного использования и описание местоположения земельного участка
11	66:41:0513037:1841	7052	Свердловская обл., г. Екатеринбург	Земли населенных пунктов	объекты оптовой торговли	Гагулина Т.В. Собственность 66-66/001-66/001/701/2015-238/1 19.03.2015	под постоянную полосу отвода автодороги	Свердловская область, г. Екатеринбург, участок автодороги Пермь - Екатеринбург - автодорога Подъезд к г. Екатеринбургу от автодороги «Урал», II пусковой комплекс автодорога Подъезд к п. Медному - автодорога Екатеринбург - Полевской	Земельные участки (территории) общего пользования (12.0)	изменить вид разрешенного использования и описание местоположения земельного участка
12	66:41:0513037:2126	3753	Свердловская обл., г. Екатеринбург	Земли населенных пунктов	предприятия оптовой, мелкооптовой торговли и магазины розничной торговли по продаже товаров собственного производства предприятий	Калетин А.А. Собственность 66-66/001-66/001/377/2015-682/1 09.06.2015	под постоянную полосу отвода автодороги	Свердловская область, г. Екатеринбург, участок автодороги Пермь - Екатеринбург - автодорога Подъезд к г. Екатеринбургу от автодороги «Урал», II пусковой комплекс автодорога Подъезд к п. Медному - автодорога Екатеринбург - Полевской	Земельные участки (территории) общего пользования (12.0)	изменить вид разрешенного использования и описание местоположения земельного участка
13	66:41:0513037:2127	2317	Свердловская обл., г. Екатеринбург	Земли населенных пунктов	объекты оптовой торговли	Калетин А.А. Собственность 66-66/001-66/001/377/2015-681/1 09.06.2015	под постоянную полосу отвода автодороги	Свердловская область, г. Екатеринбург, участок автодороги Пермь - Екатеринбург - автодорога Подъезд к г. Екатеринбургу от автодороги «Урал», II пусковой комплекс автодорога Подъезд к п. Медному - автодорога Екатеринбург - Полевской	Земельные участки (территории) общего пользования (12.0)	изменить вид разрешенного использования и описание местоположения земельного участка
14	66:41:0513037:2156	8426	Свердловская обл., г. Екатеринбург	Земли населенных пунктов	объекты оптовой торговли	Калетин А.А. Собственность 66-66/001-66/001/380/2015-1325/1 07.07.2015	под постоянную полосу отвода автодороги	Свердловская область, г. Екатеринбург, участок автодороги Пермь - Екатеринбург - автодорога Подъезд к г. Екатеринбургу от автодороги «Урал», II пусковой комплекс автодорога Подъезд к п. Медному - автодорога Екатеринбург - Полевской	Земельные участки (территории) общего пользования (12.0)	изменить вид разрешенного использования и описание местоположения земельного участка
15	66:41:0513037:2181	27373	Свердловская область, г. Екатеринбург, расположенный с правой стороны дороги Екатеринбург - Полевской, на север от п. Полеводство	Земли населенных пунктов	техно-торговые центры	Калетин А.А. Собственность 66-66/001-66/001/380/2015-1575/1 09.09.2015	под постоянную полосу отвода автодороги	Свердловская область, г. Екатеринбург, участок автодороги Пермь - Екатеринбург - автодорога Подъезд к г. Екатеринбургу от автодороги «Урал», II пусковой комплекс автодорога Подъезд к п. Медному - автодорога Екатеринбург - Полевской	Земельные участки (территории) общего пользования (12.0)	изменить вид разрешенного использования и описание местоположения земельного участка
16	66:41:0513037:2182	14023	Свердловская область, г. Екатеринбург, расположенный с правой стороны дороги Екатеринбург - Полевской, на север от п. Полеводство	Земли населенных пунктов	административные и офисные здания	Калетин А.А. Собственность 66-66/001-66/001/380/2015-1576/1 09.09.2015	под постоянную полосу отвода автодороги	Свердловская область, г. Екатеринбург, участок автодороги Пермь - Екатеринбург - автодорога Подъезд к г. Екатеринбургу от автодороги «Урал», II пусковой	Земельные участки (территории) общего пользования (12.0)	изменить вид разрешенного использования и описание местоположения

Ведомость № 3.2 «Ведомость образуемых земельных участков, подлежащих изъятию для государственных нужд
под постоянную полосу отвода и переустраиваемые коммуникации»

№ п/п	Характеристики исходного (изменяемого) земельного участка						Характеристики образуемого земельного участка									
	Кадастровый номер исходного (изменяемого) земельного участка, кадастровый номер квартала	Площадь земельного участка, кв.м	Категория земель	Вид разрешенного использования земельного участка	Сведения о правах на земельный участок	Вид кадастровых работ	Идентификационный номер образуемого земельного участка	Обозначение образуемого земельного участка	Количество контуров	Площадь, кв.м	Местоположение земельного участка	Категория земель	Вид разрешенного использования образуемого земельного участка	Вид разрешенного использования по классификатору	Цель образования	Примечание
1	2	3	4	5	6	7	8	9	10	11	12	13	14	15	16	17
1	66:41:0511021:716	12258	Земли населенных пунктов	место размещения снегоприемного пункта	МБУ "Дорожно-эксплуатационный участок Ленинского района", постоянное (бессрочное) пользование 66-66-01/751/2011-032 29.11.2011	раздел с сохранением исходного земельного участка в измененных границах	07	66:41:0511021:716:3У1	1	96	Свердловская область, г. Екатеринбург, участок автодороги Пермь - Екатеринбург - автодорога Подъезд к г. Екатеринбург от автодороги «Урал», II пусковой комплекс автодорога Подъезд к п. Медному - автодорога Екатеринбург - Полевской	Земли населенных пунктов	для строительства автомобильной дороги	Земельные участки (территории) общего пользования (12.0)	для изъятия под постоянную полосу отвода автодороги	-
2	66:41:0511021:491	348015	Земли населенных пунктов	для сельскохозяйственного производства	АО "Региональная Строительная Группа Академическое", собственность 66-66/001-66/001/454/2015-1008/2 29.12.2015	раздел	09	66:41:0511021:491:3У1	1	44295	Свердловская область, г. Екатеринбург, участок автодороги Пермь - Екатеринбург - автодорога Подъезд к г. Екатеринбург от автодороги «Урал», II пусковой комплекс автодорога Подъезд к п. Медному - автодорога Екатеринбург - Полевской	Земли населенных пунктов	для строительства автомобильной дороги	Земельные участки (территории) общего пользования (12.0)	для изъятия под постоянную полосу отвода автодороги	формированию участка препятствуют ЗУ временного характера: 66:41:0511021:931, :920, :921, :932, :933, :922, :934, :923, :930, :928, :917, :929, :918, :919, :924, :935, :925, :926, :927
3	66:41:0511021:491	348015	Земли населенных пунктов	для сельскохозяйственного производства	АО "Региональная Строительная Группа Академическое", собственность 66-66/001-66/001/454/2015-1008/2 29.12.2015	раздел	10	66:41:0511021:491:3У2	1	33	Свердловская область, г. Екатеринбург, участок автодороги Пермь - Екатеринбург - автодорога Подъезд к г. Екатеринбург от автодороги «Урал», II пусковой комплекс автодорога Подъезд к п. Медному - автодорога Екатеринбург - Полевской	Земли населенных пунктов	для размещения переустраиваемых коммуникаций	Коммунальное обслуживание (3.1)	для изъятия под переустраиваемые коммуникации и дальнейшего оформления прав владельцев коммуникаций	формированию участка препятствуют ЗУ временного характера: 66:41:0511021:931, :920, :921, :932, :933, :922, :934, :923, :930, :928, :917, :929, :918, :919, :924, :935, :925, :926, :927

1	2	3	4	5	6	7	8	9	10	11	12	13	14	15	16	17
4	66:41:0511021:1060	42384	Земли населенных пунктов	для сельскохозяйственного производства	собственность ООО "Генеральный застройщик района Солнечный", № 66-66/001-66/001/019/2015-404/1 от 05.03.2015	раздел	12	66:41:0511021:1060:3У1	2	1104	Свердловская область, г. Екатеринбург, участок автодороги Пермь - Екатеринбург - автодорога Подъезд к г. Екатеринбург от автодороги «Урал», II пусковой комплекс автодорога Подъезд к п. Медному - автодорога Екатеринбург - Полевской	Земли населённых пунктов	для строительства автомобильной дороги	Земельные участки (территории) общего пользования (12.0)	для изъятия под постоянную полосу отвода автодороги	-
5	66:41:0511021:1062	127179	Земли населенных пунктов	для сельскохозяйственного производства	собственность ООО "Генеральный застройщик района Солнечный", № 66-66/001-66/001/019/2015-387/1 от 05.03.2015	раздел	14	66:41:0511021:1062:3У1	1	4744	Свердловская область, г. Екатеринбург, участок автодороги Пермь - Екатеринбург - автодорога Подъезд к г. Екатеринбург от автодороги «Урал», II пусковой комплекс автодорога Подъезд к п. Медному - автодорога Екатеринбург - Полевской	Земли населённых пунктов	для строительства автомобильной дороги	Земельные участки (территории) общего пользования (12.0)	для изъятия под постоянную полосу отвода автодороги	-
6	66:41:0511021:868	50374	Земли населенных пунктов	общее пользование территории	МО "город Екатеринбург", Собственность 66-66-01/205/2014-076 13.10.2014; МКУ "Управление капитального строительства г. Екатеринбурга Постоянное (бессрочное) пользование 66-66/001-66/001/361/2015-738/1 29.06.2015	раздел с сохранением исходного земельного участка в измененных границах	16	66:41:0511021:868:3У1	1	1227	Свердловская область, г. Екатеринбург, участок автодороги Пермь - Екатеринбург - автодорога Подъезд к г. Екатеринбург от автодороги «Урал», II пусковой комплекс автодорога Подъезд к п. Медному - автодорога Екатеринбург - Полевской	Земли населённых пунктов	для строительства автомобильной дороги	Земельные участки (территории) общего пользования (12.0)	для изъятия под постоянную полосу отвода автодороги	-
7	66:41:0511021:1930	11018	Земли населенных пунктов	для сельскохозяйственного производства	МО "город Екатеринбург", собственность 66-66/001-66/001/358/2016-313/2 25.04.2016	раздел с сохранением исходного земельного участка в измененных границах	17	66:41:0511021:1930:3У1	1	249	Свердловская область, г. Екатеринбург, участок автодороги Пермь - Екатеринбург - автодорога Подъезд к г. Екатеринбург от автодороги «Урал», II пусковой комплекс автодорога Подъезд к п. Медному -	Земли населённых пунктов	для строительства автомобильной дороги	Земельные участки (территории) общего пользования (12.0)	для изъятия под постоянную полосу отвода автодороги	-

1	2	3	4	5	6	7	8	9	10	11	12	13	14	15	16	17
											автодорога Екатеринбург - Полевской					
8	66:41:0511021:1929	168028	Земли населенных пунктов	для сельскохозяйственного производства	ЗАО "Реконструкция", собственность 66-66/001-66/001/358/2016-314/1 25.04.2016	раздел	19	66:41:0511021:1929:3У1	1	47434	Свердловская область, г. Екатеринбург, участок автодороги Пермь - Екатеринбург - автодорога Подъезд к г. Екатеринбург от автодороги «Урал», II пусковой комплекс автодорога Подъезд к п. Медному - автодорога Екатеринбург - Полевской	Земли населенных пунктов	для строительства автомобильной дороги	Земельные участки (территории) общего пользования (12.0)	для изъятия под постоянную полосу отвода автодороги	-
9	66:41:0513037:2179	29238	Земли населенных пунктов	для сельскохозяйственного производства	Калетин А.А., Собственность 66-66/001-66/001/380/2015-1577/1 09.09.2015	раздел	20	66:41:0513037:2179:3У1	2	39	Свердловская область, г. Екатеринбург, участок автодороги Пермь - Екатеринбург - автодорога Подъезд к г. Екатеринбург от автодороги «Урал», II пусковой комплекс автодорога Подъезд к п. Медному - автодорога Екатеринбург - Полевской	Земли населенных пунктов	для размещения переустраиваемых коммуникаций	Коммунальное обслуживание (3.1)	для изъятия под переустраиваемые коммуникации и дальнейшего оформления прав владельцев коммуникаций	-
10	66:41:0513037:2325; 66:41:0513037:2326; 66:41:0513037:2348	7508; 7599; 43083	Земли населенных пунктов	здания, строения, сооружения, используемые для производства, хранения и первичной переработки сельскохозяйственной продукции	Калетин А.А., собственность 66-66/001-66/001/315/2016-96/1 26.07.2016, 66-66/001-66/001/315/2016-97/1 26.07.2016, 66-66/001-66/001/315/2016-119/1 26.07.2016	перераспределение	22	:3У3	5	66	Свердловская область, г. Екатеринбург, участок автодороги Пермь - Екатеринбург - автодорога Подъезд к г. Екатеринбург от автодороги «Урал», II пусковой комплекс автодорога Подъезд к п. Медному - автодорога Екатеринбург - Полевской	Земли населенных пунктов	для размещения переустраиваемых коммуникаций	Коммунальное обслуживание (3.1)	для изъятия под переустраиваемые коммуникации и дальнейшего оформления прав владельцев коммуникаций	-
11	66:41:0513037:2237; 66:41:0513037:2238; 66:41:0513037:2188	467; 1210; 6978	Земли населенных пунктов	склады; производственная деятельность (объекты V класса и ниже); для сельскохозяйственного производства	Калетин А.А., Собственность 66-66/001-66/001/302/2016-5/1 15.02.2016, 66-66/001-66/001/302/2016-6/1 15.02.2016, № 66-66/001-66/001/365/201	перераспределение	26	:3У7	1	1940	Свердловская область, г. Екатеринбург, участок автодороги Пермь - Екатеринбург - автодорога Подъезд к г. Екатеринбург от автодороги «Урал», II пусковой комплекс	Земли населенных пунктов	для строительства автомобильной дороги	Земельные участки (территории) общего пользования (12.0)	для изъятия под постоянную полосу отвода автодороги	-

1	2	3	4	5	6	7	8	9	10	11	12	13	14	15	16	17
					5-1718/1 от 14.09.2015						автодорога Подъезд к п. Медному - автодорога Екатеринбург - Полевской					
12	66:41:0513037:2225	9488	Земли населенных пунктов	здания, строения, сооружения, используемые для производства, хранения и первичной переработки сельскохозяйственной продукции	Калетин А.А., собственность 66-66/001-66/001/370/2015-1420/1 07.12.2015	раздел	29	66:41:0513037:2225:3У1	1	31	Свердловская область, г. Екатеринбург, участок автодороги Пермь - Екатеринбург - автодорога Подъезд к г. Екатеринбург от автодороги «Урал», II пусковой комплекс автодорога Подъезд к п. Медному - автодорога Екатеринбург - Полевской	Земли населённых пунктов	для строительства автомобильной дороги	Земельные участки (территории) общего пользования (12.0)	для изъятия под постоянную полосу отвода автодороги	-
13	66:41:0513037:2225	9488	Земли населенных пунктов	здания, строения, сооружения, используемые для производства, хранения и первичной переработки сельскохозяйственной продукции	Калетин А.А., собственность 66-66/001-66/001/370/2015-1420/1 07.12.2015	раздел	30	66:41:0513037:2225:3У2	2	248	Свердловская область, г. Екатеринбург, участок автодороги Пермь - Екатеринбург - автодорога Подъезд к г. Екатеринбург от автодороги «Урал», II пусковой комплекс автодорога Подъезд к п. Медному - автодорога Екатеринбург - Полевской	Земли населённых пунктов	для размещения переустраиваемых коммуникаций	Коммунальное обслуживание (3.1)	для изъятия под переустраиваемые коммуникации и дальнейшего оформления прав владельцев коммуникаций	-
14	66:41:0000000:673 (входящий 66:41:0513037:951)	2479	Земли населенных пунктов	для сельскохозяйственного производства	общая долевая собственность 39 дольщиков	раздел с сохранением исходного земельного участка в измененных границах	32	66:41:0000000:673:3У1	2	96	Свердловская область, г. Екатеринбург, участок автодороги Пермь - Екатеринбург - автодорога Подъезд к г. Екатеринбург от автодороги «Урал», II пусковой комплекс автодорога Подъезд к п. Медному - автодорога Екатеринбург - Полевской	Земли населённых пунктов	для строительства автомобильной дороги	Земельные участки (территории) общего пользования (12.0)	для изъятия под постоянную полосу отвода автодороги	-
15	66:41:0513037:1790	6481	Земли населенных пунктов	для сельскохозяйственного производства	собственность Кобяковой Яны Александровны, № 66-66/001-66/001/585/2016-27/2 от 24.10.2016	раздел	33	66:41:0513037:1790:3У1	1	133	Свердловская область, г. Екатеринбург, участок автодороги Пермь - Екатеринбург - автодорога Подъезд к г. Екатеринбург от автодороги «Урал», II	Земли населённых пунктов	для размещения переустраиваемых коммуникаций	Коммунальное обслуживание (3.1)	для изъятия под переустраиваемые коммуникации и дальнейшего оформления прав	-

1	2	3	4	5	6	7	8	9	10	11	12	13	14	15	16	17
											пусковой комплекс автодорога Подъезд к п. Медному - автодорога Екатеринбург - Полевской				владелец коммуникаций	
16	66:41:0513037:1790	6481	Земли населенных пунктов	для сельскохозяйственного производства	собственность Кобяковой Яны Александровны, № 66-66/001-66/001/585/2016-27/2 от 24.10.2016	раздел	35	66:41:0513037:1790:3У3	1	729	Свердловская область, г. Екатеринбург, участок автодороги Пермь - Екатеринбург - автодорога Подъезд к г. Екатеринбург от автодороги «Урал», П пусковой комплекс автодорога Подъезд к п. Медному - автодорога Екатеринбург - Полевской	Земли населённых пунктов	для строительства автомобильной дороги	Земельные участки (территории) общего пользования (12.0)	для изъятия под постоянную полосу отвода автодороги	-
17	66:41:0513037:1987	5234	Земли населенных пунктов	для сельскохозяйственного производства	собственность Резванова Эльбруса Римовича, № 66-66-01/803/2014-336 от 28.11.2014	раздел	36	66:41:0513037:1987:3У1	1	261	Свердловская область, г. Екатеринбург, участок автодороги Пермь - Екатеринбург - автодорога Подъезд к г. Екатеринбург от автодороги «Урал», П пусковой комплекс автодорога Подъезд к п. Медному - автодорога Екатеринбург - Полевской	Земли населённых пунктов	для строительства автомобильной дороги	Земельные участки (территории) общего пользования (12.0)	для изъятия под постоянную полосу отвода автодороги	-
18	66:41:0513037:1731	119821	Земли населенных пунктов	объекты технического и инженерного обеспечения предприятий	ЗАО "Уральский тематический парк", собственность 66-66-01/505/2013-644 13.12.2013	раздел	38	66:41:0513037:1731:3У1	2	73178	Свердловская область, г. Екатеринбург, участок автодороги Пермь - Екатеринбург - автодорога Подъезд к г. Екатеринбург от автодороги «Урал», П пусковой комплекс автодорога Подъезд к п. Медному - автодорога Екатеринбург - Полевской	Земли населённых пунктов	для строительства автомобильной дороги	Земельные участки (территории) общего пользования (12.0)	для изъятия под постоянную полосу отвода автодороги	-
19	66:41:0513037:1733	8076	Земли населённых пунктов	коммунально-складские и производственные	собственность Обществу с ограниченной ответственностью "Уралпромзем", № 66-66-01/376/2013-	раздел	40	66:41:0513037:1733:3У1	1	241	Свердловская область, г. Екатеринбург, участок автодороги Пермь - Екатеринбург - автодорога Подъезд к г. Екатеринбург от	Земли населённых пунктов	для строительства автомобильной дороги	Земельные участки (территории) общего пользования (12.0)	для изъятия под постоянную полосу отвода автодороги	-

1	2	3	4	5	6	7	8	9	10	11	12	13	14	15	16	17
					343 от 10.01.2014						автодороги «Урал», II пусковой комплекс автодорога Подъезд к п. Медному - автодорога Екатеринбург - Полевской					
20	66:41:0513037:1561	93500	Земли населен ных пунктов	размещение технопарка и логистического центра	Владельцы инвестиционны х паев Закрытого паевого инвестиционн о фонда недвижимости "Строительная инициатива" под управлением Общества с ограниченной ответственност ю Управляющая компания "ГЕРА", данные о которых устанавливаютс я на основании данных лицевых счетов владельцев инвестиционны х паев в реестре владельцев инвестиционны х паев и счетов депо владельцев инвестиционны х паев № 66-66- 01/815/2012-222 от 22.01.2013 (общая долевая собственность), ООО "ТРИНФИКО Пропети Менеджмент" № 66-66/001- 66/001/449/2016 -1099/2 от 16.11.2016 (доверительное управление)	раздел	42	66:41:0513037:1561:3У1	1	83944	Свердловская область, г. Екатеринбург, участок автодороги Пермь - Екатеринбург - автодорога Подъезд к г. Екатеринбургу от автодороги «Урал», II пусковой комплекс автодорога Подъезд к п. Медному - автодорога Екатеринбург - Полевской	Земли населённых пунктов	для строительства автомобильной дороги	Земельные участки (территории) общего пользования (12.0)	для изъятия под постоянну ю полосу отвода автодороги	-
21	66:41:0513037:1844; 66:41:0513037:2155	890; 3327	Земли населен ных пунктов	объекты оптовой торговли	Гагулина Т.В., собственность 66-66/001- 66/001/701/201 5-241/1 19.03.2015; Калетин А.А., собственность 66-66/001- 66/001/380/201 5-1324/1 07.07.2015	перераспределение	46	:3У12	1	1603	Свердловская область, г. Екатеринбург, участок автодороги Пермь - Екатеринбург - автодорога Подъезд к г. Екатеринбургу от автодороги «Урал», II пусковой комплекс автодорога Подъезд к п. Медному -	Земли населённых пунктов	для строительства автомобильной дороги	Земельные участки (территории) общего пользования (12.0)	для изъятия под постоянну ю полосу отвода автодороги	-

1	2	3	4	5	6	7	8	9	10	11	12	13	14	15	16	17
											автодорога Екатеринбург - Полевской					
22	66:41:0513037:1844; 66:41:0513037:2155	890; 3327	Земли населенных пунктов	объекты оптовой торговли	собственность Калетин А.А., собственность Гагулина Т.В.	перераспределение	48	:ЗУ14	1	4	Свердловская область, г. Екатеринбург, участок автодороги Пермь - Екатеринбург - автодорога Подъезд к г. Екатеринбург от автодороги «Урал», II пусковой комплекс автодорога Подъезд к п. Медному - автодорога Екатеринбург - Полевской	Земли населённых пунктов	для размещения переустраиваемых коммуникаций	Коммунальное обслуживание (3.1)	для изъятия под переустраиваемые коммуникации и дальнейшего оформления прав владельцев коммуникаций	-
23	66:41:0513040:551	12000	Земли населенных пунктов	для сельскохозяйственного производства	Тебеньков А.В., собственность 66-66-01/221/2013-009 08.05.2013	раздел	52	66:41:0513040:551:ЗУ1	1	2314	Свердловская область, г. Екатеринбург, участок автодороги Пермь - Екатеринбург - автодорога Подъезд к г. Екатеринбург от автодороги «Урал», II пусковой комплекс автодорога Подъезд к п. Медному - автодорога Екатеринбург - Полевской	Земли населённых пунктов	для строительства автомобильной дороги	Земельные участки (территории) общего пользования (12.0)	для изъятия под постоянную полосу отвода автодороги	-
24	66:41:0513037:1340	22159	Земли населенных пунктов	садовые дома, летние сооружения	Калетин А.А., собственность 66-66-01/965/2012-477 23.11.2012	раздел	54	66:41:0513037:1340:ЗУ1	1	15869	Свердловская область, г. Екатеринбург, участок автодороги Пермь - Екатеринбург - автодорога Подъезд к г. Екатеринбург от автодороги «Урал», II пусковой комплекс автодорога Подъезд к п. Медному - автодорога Екатеринбург - Полевской	Земли населённых пунктов	для строительства автомобильной дороги	Земельные участки (территории) общего пользования (12.0)	для изъятия под постоянную полосу отвода автодороги	-
25	66:41:0513037:1343	12088	Земли населенных пунктов	для сельскохозяйственного производства	Калетин А.А., собственность 66-66-01/965/2012-491 22.11.2012	раздел	56	66:41:0513037:1343:ЗУ1	1	8921	Свердловская область, г. Екатеринбург, участок автодороги Пермь - Екатеринбург - автодорога Подъезд к г. Екатеринбург от автодороги «Урал», II	Земли населённых пунктов	для строительства автомобильной дороги	Земельные участки (территории) общего пользования (12.0)	для изъятия под постоянную полосу отвода автодороги	формированию участка препятствует ЗУ временного характера: 66:41:0513037:1829

1	2	3	4	5	6	7	8	9	10	11	12	13	14	15	16	17
											пусковой комплекс автодорога Подъезд к п. Медному - автодорога Екатеринбург - Полевской					
26	66:41:0513040:19	68218	Земли населенных пунктов	фактическое использование недвижимости	Выборнов А.Н., долевая собственность 1/2 №66-66-01/835/2007-358 24.12.2007, Хрычев А.В. долевая собственность 1/2 №66-66-01/835/2007-358 24.12.2007, арест 66-66/001-66/001/026/2015-155/1 от 30.01.2015	раздел	59	66:41:0513040:19:3У1	1	333	Свердловская область, г. Екатеринбург, участок автодороги Пермь - Екатеринбург - автодорога Подъезд к г. Екатеринбург от автодороги «Урал», П пусковой комплекс автодорога Подъезд к п. Медному - автодорога Екатеринбург - Полевской	Земли населённых пунктов	для строительства автомобильной дороги	Земельные участки (территории) общего пользования (12.0)	для изъятия под постоянную полосу отвода автодороги	-
27	66:41:0513040:666	5188	Земли населенных пунктов	для сельскохозяйственного производства	Гагулина Т.В., собственность 66-66-01/453/2013-333 30.09.2013	раздел	63	66:41:0513040:666:3У1	1	3310	Свердловская область, г. Екатеринбург, участок автодороги Пермь - Екатеринбург - автодорога Подъезд к г. Екатеринбург от автодороги «Урал», П пусковой комплекс автодорога Подъезд к п. Медному - автодорога Екатеринбург - Полевской	Земли населённых пунктов	для строительства автомобильной дороги	Земельные участки (территории) общего пользования (12.0)	для изъятия под постоянную полосу отвода автодороги	формированию участка препятствую т 3У временного характера: 66:41:0513040:854; 66:41:0513040:855; 66:41:0513040:856; 66:41:0513040:857; 66:41:0513040:858; 66:41:0513040:859
28	66:41:0513040:666	5188	Земли населенных пунктов	для сельскохозяйственного производства	Гагулина Т.В., собственность 66-66-01/453/2013-333 30.09.2013	раздел	64	66:41:0513040:666:3У2	1	15	Свердловская область, г. Екатеринбург, участок автодороги Пермь - Екатеринбург - автодорога Подъезд к г. Екатеринбург от автодороги «Урал», П пусковой комплекс автодорога Подъезд к п. Медному - автодорога Екатеринбург - Полевской	Земли населённых пунктов	для размещения переустройства коммуникаций	Коммунальное обслуживание (3.1)	для изъятия под переустраиваемые коммуникации и дальнейшего оформления прав владельцев коммуникаций	формированию участка препятствую т 3У временного характера: 66:41:0513040:854; 66:41:0513040:855; 66:41:0513040:856; 66:41:0513040:857; 66:41:0513040:858; 66:41:0513040:859

1	2	3	4	5	6	7	8	9	10	11	12	13	14	15	16	17
29	66:41:0513040:336	7205	Земли населенных пунктов	для сельскохозяйственного производства	Шлопак Е.В., собственность 66-66-01/672/2012-070 28.03.2012	раздел	66	66:41:0513040:336:3У1	1	2303	Свердловская область, г. Екатеринбург, участок автодороги Пермь - Екатеринбург - автодорога Подъезд к г. Екатеринбург от автодороги «Урал», II пусковой комплекс автодорога Подъезд к п. Медному - автодорога Екатеринбург - Полевской	Земли населённых пунктов	для строительства автомобильной дороги	Земельные участки (территории) общего пользования (12.0)	для изъятия под постоянную полосу отвода автодороги	формированию участка препятствующего т 3У временного характера: 66:41:0513040:854; 66:41:0513040:855; 66:41:0513040:856; 66:41:0513040:857; 66:41:0513040:858; 66:41:0513040:859
30	66:41:0513040:864	3989	Земли населенных пунктов	для временного пользования в период строительства объекта	Журавлева Н.В., долевая собственность 360/3989 №66-66/001-66/001/490/2016-1556/2 05.09.2016; Шепелев А.С., долевая собственность 3629/3989 №66-66/001-66/001/490/2016-1556/1 05.09.2016	раздел	68	66:41:0513040:864:3У1	1	449	Свердловская область, г. Екатеринбург, участок автодороги Пермь - Екатеринбург - автодорога Подъезд к г. Екатеринбург от автодороги «Урал», II пусковой комплекс автодорога Подъезд к п. Медному - автодорога Екатеринбург - Полевской	Земли населённых пунктов	для строительства автомобильной дороги	Земельные участки (территории) общего пользования (12.0)	для изъятия под постоянную полосу отвода автодороги	-
31	66:41:0513040:862	14569	Земли населенных пунктов	для сельскохозяйственного производства	Шелепов А.С., собственность 66-66/001-66/001/490/2016-1554/1 05.09.2016	раздел	70	66:41:0513040:862:3У1	2	392	Свердловская область, г. Екатеринбург, участок автодороги Пермь - Екатеринбург - автодорога Подъезд к г. Екатеринбург от автодороги «Урал», II пусковой комплекс автодорога Подъезд к п. Медному - автодорога Екатеринбург - Полевской	Земли населённых пунктов	для строительства автомобильной дороги	Земельные участки (территории) общего пользования (12.0)	для изъятия под постоянную полосу отвода автодороги	-
32	66:41:0513040:863	9324	Земли населенных пунктов	для сельскохозяйственного производства	Журавлева Н.В., собственность 66-66/001-66/001/490/2016-1555/1 05.09.2016	раздел	72	66:41:0513040:863:3У1	1	485	Свердловская область, г. Екатеринбург, участок автодороги Пермь - Екатеринбург - автодорога Подъезд к г. Екатеринбург от автодороги «Урал», II пусковой комплекс автодорога Подъезд к п. Медному - автодорога	Земли населённых пунктов	для строительства автомобильной дороги	Земельные участки (территории) общего пользования (12.0)	для изъятия под постоянную полосу отвода автодороги	-

1	2	3	4	5	6	7	8	9	10	11	12	13	14	15	16	17
											Екатеринбург - Полевской					
33	66:41:0513040:38	711372	Земли населенных пунктов	для сельскохозяйственного производства	Общество с ограниченной ответственностью "УралСити-Строй", собственность 66-66-01/222/2009-078 31.03.2009	раздел	74	66:41:0513040:38:3У1	1	12503	Свердловская область, г. Екатеринбург, участок автодороги Пермь - Екатеринбург - автодорога Подъезд к г. Екатеринбург от автодороги «Урал», II пусковой комплекс автодорога Подъезд к п. Медному - автодорога Екатеринбург - Полевской	Земли населенных пунктов	для строительства автомобильной дороги	Земельные участки (территории) общего пользования (12.0)	для изъятия под постоянную полосу отвода автодороги	формированию участка препятствую т ЗУ временного характера: 66:41:0513040:840, 66:41:0513040:839, 66:41:0513040:838, 66:41:0513040:837
	Итого:									308589						

Ведомость № 4 «Ведомость образуемых частей земельных участков»

№ п/п	Кадастровый номер учтенного земельного участка	Сведения о правах учтенного земельного участка	Вид кадастровых работ	Идентификационный номер образуемого земельного участка	Обозначение образуемой части земельного участка	Количество контуров образуемой части земельного участка	Площадь образуемой части земельного участка, кв.м	Характеристика образуемой части земельного участка
1	2	3	4	5	6	7	8	9
1	66:41:0000000:183	собственность РФ	образование части	-	66:41:0000000:183/чзу1	1	276	для временного пользования в период строительства объекта
2	66:41:0000000:65635	собственность РФ, п/б пользование ГКУ СО "Управление автомобильных дорог"	образование части	-	66:41:0000000:65635/чзу1	1	906	публичный сервитут для прохождения инженерных коммуникаций (электрический кабель 6 кВ)
3	66:41:0313094:4	собственность РФ, п/б пользование ГКУ СО "Управление автомобильных дорог"	образование части	-	66:41:0313094:4/чзу1	1	0.24	публичный сервитут для прохождения инженерных коммуникаций (электрический кабель 6 кВ)
4	66:41:0511005:2	собственность РФ	образование части	-	66:41:0511005:2/чзу1	1	17393	для временного пользования в период строительства объекта
5	66:41:0511005:2	собственность РФ	образование части	-	66:41:0511005:2/чзу2	1	11272	для временного пользования в период строительства объекта
6	66:41:0511005:2	собственность РФ	образование части	-	66:41:0511005:2/чзу3	1	476	для временного пользования в период строительства объекта
7	66:41:0511005:2	собственность РФ	образование части	-	66:41:0511005:2/чзу4	1	3555	для временного пользования в период строительства объекта
8	66:41:0511005:52	собственность РФ, п/б пользование ФГКУ "Управление лесного хозяйства и природопользования"	образование части	-	66:41:0511005:52/чзу1	3	21391	публичный сервитут для прохождения инженерных коммуникаций (ВЛ 500 кВ)
9	66:41:0511005:52	собственность РФ, п/б пользование ФГКУ "Управление лесного хозяйства и природопользования"	образование части	-	66:41:0511005:52/чзу2	2	821	публичный сервитут для прохождения инженерных коммуникаций (кабельная линия связи)
10	66:41:0511021:121	-	образование части	-	66:41:0511021:121/чзу1	1	783	для временного пользования в период строительства объекта
11	66:41:0511021:165	собственность "ТИБРО"	образование части	-	66:41:0511021:165/чзу1	1	3380	для временного пользования в период строительства объекта
12	66:41:0511021:712	собственность ООО "Генеральный застройщик района Солнечный"	образование части	-	66:41:0511021:712/чзу1	1	2542	для временного пользования в период строительства объекта
13	66:41:0000000:93927	собственность ООО "Генеральный застройщик района Солнечный"	образование части	-	66:41:0000000:93927/чзу1	1	2006	для временного пользования в период строительства объекта
14	66:41:0511021:1058	собственность ООО "Генеральный застройщик района Солнечный"	образование части	-	66:41:0511021:1058/чзу1	1	215	публичный сервитут для прохождения инженерных коммуникаций (кабельная линия связи)
15	66:41:0511021:1045	собственность Свердловской области, п/б пользование ГКУ СО "Управление автомобильных дорог"	образование части	-	66:41:0511021:1045/чзу1	1	105	публичный сервитут для прохождения инженерных коммуникаций (кабельная линия связи)
16	66:41:0511021:1045	собственность Свердловской области, п/б пользование ГКУ СО "Управление автомобильных дорог"	образование части	-	66:41:0511021:1045/чзу2	1	811	публичный сервитут для прохождения инженерных коммуникаций (газопровод в.д.)
17	66:41:0511021:1045	собственность Свердловской области, п/б пользование ГКУ СО "Управление автомобильных дорог"	образование части	-	66:41:0511021:1045/чзу3	1	96	публичный сервитут для прохождения инженерных коммуникаций (газопровод в.д.)
18	66:41:0511021:1252	собственность Свердловской области	образование части	-	66:41:0511021:1252/чзу1	1	658	публичный сервитут для прохождения инженерных коммуникаций (газопровод в.д.)
19	66:41:0513037:2182	собственность Калетин А.А.	образование части	-	66:41:0513037:2182/чзу1	1	335	публичный сервитут для прохождения инженерных коммуникаций (электрический кабель 10 кВ)
20	66:41:0513037:2180	собственность Калетин А.А.	образование части	-	66:41:0513037:2180/чзу1	1	769	для временного пользования в период строительства объекта
21	66:41:0513037:2180	собственность Калетин А.А.	образование части	-	66:41:0513037:2180/чзу2	1	152	для временного пользования в период строительства объекта
22	66:41:0513037:1052	собственность Росихиной О.М.	образование части	-	66:41:0513037:1052/чзу1	1	1103	для временного пользования в период строительства объекта
23	66:41:0513037:2127	собственность Калетин А.А.	образование части	-	66:41:0513037:2127/чзу1	2	748	публичный сервитут для прохождения инженерных коммуникаций (ВЛ 220 кВ и 110 кВ)
24	66:41:0513037:2127	собственность Калетин А.А.	образование части	-	66:41:0513037:2127/чзу2	1	460	публичный сервитут для прохождения инженерных коммуникаций (коллектор бытовой канализации 2 шт., водопровод хозяйственно-бытовой 2 шт.)
25	66:41:0513037:2126	собственность Калетин А.А.	образование части	-	66:41:0513037:2126/чзу1	2	836	публичный сервитут для прохождения инженерных коммуникаций (ВЛ 220 кВ и 110 кВ)
26	66:41:0513037:2126	собственность Калетин А.А.	образование части	-	66:41:0513037:2126/чзу2	1	483	публичный сервитут для прохождения инженерных коммуникаций (коллектор бытовой канализации 2 шт., водопровод хозяйственно-бытовой 2 шт.)
27	66:41:0513037:2350	собственность Калетин А.А.	образование части	-	66:41:0513037:2350/чзу1	2	2945	для временного пользования в период строительства объекта

1	2	3	4	5	6	7	8	9
28	66:41:0513037:1795	общая долевая собственность Пельвицкая Е.П.; Резванов Э.Р. (5084/17682)	образование части	-	66:41:0513037:1795/чзу1	1	503	публичный сервитут для прохождения инженерных коммуникаций (газопровод в.д. 219 мм)
29	66:41:0513037:1795	общая долевая собственность Пельвицкая Е.П.; Резванов Э.Р. (5084/22766; 17682/22766)	образование части	-	66:41:0513037:1795/чзу2	2	74	публичный сервитут для прохождения инженерных коммуникаций (канализация 2п/э 250 мм)
30	66:41:0513037:1795	общая долевая собственность Пельвицкая Е.П.; Резванов Э.Р. (5084/22766; 17682/22766)	образование части	-	66:41:0513037:1795/чзу3	2	113	публичный сервитут для прохождения инженерных коммуникаций (кабельная линия связи)
31	66:41:0000000:673	общая долевая собственность (39 дольщиков)	образование части	-	66:41:0000000:673/чзу1	1	1324	для временного пользования в период строительства объекта
32	66:41:0513037:1755	собственность Резванов Э.Р.	образование части	-	66:41:0513037:1755/чзу1	1	461	публичный сервитут для прохождения инженерных коммуникаций (канализация 2п/э 250 мм)
33	66:41:0513037:1755	собственность Резванов Э.Р.	образование части	-	66:41:0513037:1755/чзу2	1	406	публичный сервитут для прохождения инженерных коммуникаций (кабельная линия связи)
34	66:41:0513037:2273	собственность ООО "Управляющая компания" ПРО-БИЗНЕС-ПАРК"	образование части	-	66:41:0513037:2273/чзу1	1	546	для временного пользования в период строительства объекта
35	66:41:0513037:1842	собственность Гагулина Т.В.	образование части	-	66:41:0513037:1842/чзу1	2	1202.2	для временного пользования в период строительства объекта
36	66:41:0513037:1653	собственность ООО "Управляющая компания "Про-Бизнес-Парк", аренда ООО "Уралпромзем"	образование части	-	66:41:0513037:1653/чзу1	1	119	для временного пользования в период строительства объекта
37	66:41:0513040:678	собственность Лешков В.И.	образование части	-	66:41:0513040:678/чзу1	1	638	для временного пользования в период строительства объекта
38	66:41:0000000:35	п/б пользование СОГУ "Управление автомобильных дорог"	образование части	-	66:41:0000000:35/чзу1	1	1948	для временного пользования в период строительства объекта
39	66:41:0513040:932	собственность Игошина А. Р.	образование части	-	66:41:0513040:932/чзу1	1	225	публичный сервитут для прохождения инженерных коммуникаций (кабельная линия связи)
40	66:41:0513040:860	долевая собственность Шелепов А.С.; Журавлева Н.В.(78452/78768; 316/78768)	образование части	-	66:41:0513040:860/чзу1	1	176	публичный сервитут для прохождения инженерных коммуникаций (кабельная линия связи)
41	66:41:0513040:860	долевая собственность Шелепов А.С.; Журавлева Н.В.(78452/78768; 316/78768)	образование части	-	66:41:0513040:860/чзу2	2	405	публичный сервитут для прохождения инженерных коммуникаций (электрический кабель 10 кВ)
42	66:41:0513040:844	собственность Калетин А.А.	образование части	-	66:41:0513040:844/чзу1	1	1337	публичный сервитут для прохождения инженерных коммуникаций (кабельная линия связи)
43	66:41:0513040:844	собственность Калетин А.А.	образование части	-	66:41:0513040:844/чзу2	2	1189	публичный сервитут для прохождения инженерных коммуникаций (электрический кабель 10 кВ)
44	66:41:0000000:83189	собственность Свердловской области, п/б пользование ГКУ СО "Управление автомобильных дорог"	образование части	-	66:41:0000000:83189/чзу1	1	22	публичный сервитут для прохождения инженерных коммуникаций (электрический кабель 10 кВ)
45	66:41:0000000:183	собственность РФ	образование части	01	66:41:0000000:183:3У1/чзу1	1	161	публичный сервитут для прохождения инженерных коммуникаций (электрический кабель 6 кВ)
46	66:41:0000000:183	собственность РФ	образование части	02	66:41:0000000:183:3У2/чзу1	1	8	публичный сервитут для прохождения инженерных коммуникаций (электрический кабель 6 кВ)
47	66:41:0511021:491	собственность АО "Региональная Строительная Группа-Академическое"	образование части	09	66:41:0511021:491:3У1/чзу1	1	210	публичный сервитут для прохождения инженерных коммуникаций (электрический кабель 10 кВ)
48	66:41:0511021:491	собственность АО "Региональная Строительная Группа-Академическое"	образование части	09	66:41:0511021:491:3У1/чзу2	1	603	публичный сервитут для прохождения инженерных коммуникаций (газопровод в.д.)
49	66:41:0511021:491	собственность АО "Региональная Строительная Группа-Академическое"	образование части	10	66:41:0511021:491:3У2/чзу1	1	13	публичный сервитут для прохождения инженерных коммуникаций (электрический кабель 10 кВ)
50	66:41:0511021:491	собственность АО "Региональная Строительная Группа-Академическое"	образование части	11	66:41:0511021:491:3У3/чзу1	4	23505	для временного пользования в период строительства объекта
51	66:41:0511021:1060	собственность ООО "Генеральный застройщик района Солнечный"	образование части	13	66:41:0511021:1060:3У2/чзу1	1	1004	для временного пользования в период строительства объекта
52	66:41:0511021:1929	собственность ЗАО "Реконструкция"	образование части	19	66:41:0511021:1929:3У1/чзу1	1	1558	публичный сервитут для прохождения инженерных коммуникаций (газопровод в.д.)
53	66:41:0513037:2179	собственность Калетин А.А.	образование части	21	66:41:0513037:2179:3У2/чзу1	1	2277	для временного пользования в период строительства объекта
54	:3У4	-	образование части	23	:3У4/чзу1	1	84	для временного пользования в период строительства объекта
55	:3У4	собственность Калетин А.А.	образование части	23	:3У4/чзу2	1	103	для временного пользования в период строительства объекта
56	:3У5	-	образование части	24	:3У5/чзу1	1	614	для временного пользования в период строительства объекта
57	:3У5	собственность Калетин А.А.	образование части	24	:3У5/чзу2	1	129	для временного пользования в период строительства объекта
58	:3У6	-	образование части	25	:3У6/чзу1	1	511	для временного пользования в период строительства объекта
59	:3У6	собственность Калетин А.А.	образование части	25	:3У6/чзу2	1	719	для временного пользования в период строительства объекта

1	2	3	4	5	6	7	8	9
60	66:41:0513037:2225	собственность Калетин А.А.	образование части	31	66:41:0513037:2225:3У3/чзу1	2	4171	для временного пользования в период строительства объекта
61	66:41:0513037:1987	собственность Резванов Э.Р.	образование части	37	66:41:0513037:1987:3У2/чзу1	1	1792	для временного пользования в период строительства объекта
62	66:41:0513037:1731	собственность ЗАО "Уральский тематический парк"	образование части	38	66:41:0513037:1731:3У1/чзу1	1	596	публичный сервитут для прохождения инженерных коммуникаций (коллектор ливневой канализации, D1.5 м)
63	66:41:0513037:1731	собственность ЗАО "Уральский тематический парк"	образование части	38	66:41:0513037:1731:3У1/чзу2	1	185	публичный сервитут для прохождения инженерных коммуникаций (электрический кабель 10 кВ, кабельная линия связи)
64	66:41:0513037:1731	собственность ЗАО "Уральский тематический парк"	образование части	38	66:41:0513037:1731:3У1/чзу3	1	196	публичный сервитут для прохождения инженерных коммуникаций (кабельная линия связи)
65	66:41:0513037:1561	владелец инвестиционных паев, доверительное управление ООО "ТРИНФИКО Пропети Менеджмент"	образование части	42	66:41:0513037:1561:3У1/чзу1	1	160	публичный сервитут для прохождения инженерных коммуникаций (газопровод в.д. 219 мм)
66	66:41:0513037:1561	владелец инвестиционных паев, доверительное управление ООО "ТРИНФИКО Пропети Менеджмент"	образование части	42	66:41:0513037:1561:3У1/чзу2	1	701	публичный сервитут для прохождения инженерных коммуникаций (кабельная линия связи)
67	66:41:0513037:1561	владелец инвестиционных паев, доверительное управление ООО "ТРИНФИКО Пропети Менеджмент"	образование части	42	66:41:0513037:1561:3У1/чзу3	1	641	публичный сервитут для прохождения инженерных коммуникаций (канализация 2п/э 250 мм)
68	66:41:0513037:1561	владелец инвестиционных паев, доверительное управление ООО "ТРИНФИКО Пропети Менеджмент"	образование части	43	66:41:0513037:1561:3У2/чзу1	2	6435	для временного пользования в период строительства объекта
69	:3У11	-	образование части	45	:3У11/чзу1	1	20	публичный сервитут для прохождения инженерных коммуникаций (электрический кабель 10 кВ)
70	66:41:0000000:35	п/б пользование СОГУ "Управление автомобильных дорог"	образование части	51	66:41:0000000:35:3У1/чзу1	1	105	публичный сервитут для прохождения инженерных коммуникаций (электрический кабель 10 кВ)
71	66:41:0000000:35	п/б пользование СОГУ "Управление автомобильных дорог"	образование части	51	66:41:0000000:35:3У1/чзу2	1	70	публичный сервитут для прохождения инженерных коммуникаций (кабельная линия связи)
72	66:41:0513040:551	собственность Ляшенко О.П.	образование части	52	66:41:0513040:551:3У1/чзу1	1	35	публичный сервитут для прохождения инженерных коммуникаций (электрический кабель 10 кВ)
73	66:41:0513040:551	собственность Ляшенко О.П.	образование части	52	66:41:0513040:551:3У1/чзу2	1	512	публичный сервитут для прохождения инженерных коммуникаций (кабельная линия связи)
74	66:41:0513040:551	собственность Ляшенко О.П.	образование части	53	66:41:0513040:551:3У2/чзу1	1	956	для временного пользования в период строительства объекта
75	66:41:0513037:1340	собственность Калетин А.А.	образование части	54	66:41:0513037:1340:3У1/чзу1	2	2579	публичный сервитут для прохождения инженерных коммуникаций (кабельная линия связи)
76	66:41:0513037:1340	собственность Калетин А.А.	образование части	54	66:41:0513037:1340:3У1/чзу2	1	628	публичный сервитут для прохождения инженерных коммуникаций (электрический кабель 10 кВ)
77	66:41:0513037:1340	собственность Калетин А.А.	образование части	55	66:41:0513037:1340:3У2/чзу1	1	3506	для временного пользования в период строительства объекта
78	66:41:0513037:1343	собственность Калетин А.А.	образование части	57	66:41:0513037:1343:3У2/чзу1	1	2007	для временного пользования в период строительства объекта
79	66:41:0513040:666	собственность Гагулина Т.В.	образование части	63	66:41:0513040:666:3У1/чзу1	1	148	публичный сервитут для прохождения инженерных коммуникаций (кабельная линия связи)
80	66:41:0513040:666	собственность Гагулина Т.В.	образование части	63	66:41:0513040:666:3У1/чзу2	1	400	публичный сервитут для прохождения инженерных коммуникаций (электрический кабель 10 кВ)
81	66:41:0513040:336	собственность Шлопак Е.В.	образование части	66	66:41:0513040:336:3У1/чзу1	1	41	публичный сервитут для прохождения инженерных коммуникаций (кабельная линия связи)
82	66:41:0513040:336	собственность Шлопак Е.В.	образование части	66	66:41:0513040:336:3У1/чзу2	1	52	публичный сервитут для прохождения инженерных коммуникаций (электрический кабель 10 кВ)
83	66:41:0513040:862	собственность Шелепов А.С.	образование части	71	66:41:0513040:862:3У2/чзу1	2	951	для временного пользования в период строительства объекта
84	66:41:0513040:863	собственность Шелепов А.С.	образование части	73	66:41:0513040:863:3У2/чзу1	1	548	для временного пользования в период строительства объекта
	Итого:						144139.44	

Ведомость № 5 «Перечень земельных участков со статусом "временный", расположенных на территории строительства»

№ п/п	Кадастровый номер учтенного земельного участка	Категория земель	Сведения о правообладателях учтенного земельного участка	Кадастровый номер земельного участка со статусом "временный", расположенный в зоне строительства объекта	Количество контуров	Площадь земельного участка со статусом "временный"	Вид разрешенного использования земельного участка со статусом "временный"	Примечание
1	2	3	4	5	6	7	8	9
1	66:41:0000000:183 входящий 66:41:0313094:2, 66:41:0313093:3	Земли населенных пунктов	Российская Федерация, собственность, № 66-66-01/600/2008-001 от 26.08.2008, аренда множества лиц, договор безвозмездного пользования с Росимуществом	65:41:0000000:65637	1	4360	для временного пользования в период строительства объекта	-
2	66:41:0000000:183	Земли населенных пунктов	Российская Федерация, собственность, № 66-66-01/600/2008-001 от 26.08.2008, аренда множества лиц, договор безвозмездного пользования с Росимуществом	66:41:0313094:9	1	162	для временного пользования в период строительства объекта	совпадает с границами 66:41:0000000:183:ЗУ2, образуемого под постоянный отвод
3	66:41:0000000:183, входящий 66:41:0313093:3	Земли населенных пунктов	Российская Федерация, собственность, № 66-66-01/600/2008-001 от 26.08.2008, аренда множества лиц, договор безвозмездного пользования с Росимуществом	66:41:0313093:6	1	924	для временного пользования в период строительства объекта	-
4	66:41:0000000:183, входящий 66:41:0313093:3	Земли населенных пунктов	Российская Федерация, собственность, № 66-66-01/600/2008-001 от 26.08.2008, аренда множества лиц, договор безвозмездного пользования с Росимуществом	66:41:0313093:5	1	444	для временного пользования в период строительства объекта	-
5	66:41:0000000:183, входящий 66:41:0313094:2	Земли населенных пунктов	Российская Федерация, собственность, № 66-66-01/600/2008-001 от 26.08.2008, аренда множества лиц, договор безвозмездного пользования с Росимуществом	66:41:0313092:4	1	1232	для временного пользования в период строительства объекта	-
6	66:41:0000000:183, входящий 66:41:0313094:2	Земли населенных пунктов	Российская Федерация, собственность, № 66-66-01/600/2008-001 от 26.08.2008, аренда множества лиц, договор безвозмездного пользования с Росимуществом	66:41:0313094:6	1	4262	для временного пользования в период строительства объекта	-
7	66:41:0000000:183, входящий 66:41:0313094:2	Земли населенных пунктов	Российская Федерация, собственность, № 66-66-01/600/2008-001 от 26.08.2008, аренда множества лиц, договор безвозмездного пользования с Росимуществом	66:41:0313094:7	1	1741	для временного пользования в период строительства объекта	-
8	66:41:0000000:183, входящий 66:41:0313094:2	Земли населенных пунктов	собственность РФ, № 66-66-01/600/2008-001 от 26.08.2008, аренда множества лиц, договор безвозмездного пользования с Росимуществом	66:41:0313094:8	1	4	для временного пользования в период строительства объекта	-
9	66:41:0000000:183, входящий 66:41:0313095:3	Земли населенных пунктов	собственность РФ, № 66-66-01/600/2008-001 от 26.08.2008, аренда множества лиц, договор безвозмездного пользования с Росимуществом	66:41:0313095:7	1	394	для временного пользования в период строительства объекта	-
10	66:41:0000000:183, входящий 66:41:0313095:3	Земли населенных пунктов	Российская Федерация, собственность, № 66-66-01/600/2008-001 от 26.08.2008, аренда множества лиц, договор безвозмездного пользования с Росимуществом	66:41:0313095:6	1	1439	для временного пользования в период строительства объекта	-
11	66:41:0000000:183, входящий 66:41:0313095:3	Земли населенных пунктов	Российская Федерация, собственность, № 66-66-01/600/2008-001 от 26.08.2008, аренда множества лиц, договор безвозмездного пользования с Росимуществом	66:41:0313095:5	1	2526	для временного пользования в период строительства объекта	-
12	66:41:0000000:673	Земли населенных пунктов	общая долевая собственность (39 дольщиков)	66:41:0513037:1796	1	1321	для временного пользования в период строительства объекта	частично совпадает с границами декларативного 66:41:0513037:209 (ЕЗ

1	2	3	4	5	6	7	8	9
			29.12.2015					участков под постоянный отвод
29	66:41:0511021:491	Земли населенных пунктов	АО "Региональная Строительная Группа-Академическое", собственность 66-66/001-66/001/454/2015-1008/2 29.12.2015	66:41:0511021:929	1	5	для размещения переустраиваемых коммуникаций	снять с учета, препятствует проведению кадастровых работ по образованию земельных участков под постоянный отвод
30	66:41:0511021:491	Земли населенных пунктов	АО "Региональная Строительная Группа-Академическое", собственность 66-66/001-66/001/454/2015-1008/2 29.12.2015	66:41:0511021:930	1	22	для размещения переустраиваемых коммуникаций	снять с учета, препятствует проведению кадастровых работ по образованию земельных участков под постоянный отвод
31	66:41:0511021:491	Земли населенных пунктов	АО "Региональная Строительная Группа-Академическое", собственность 66-66/001-66/001/454/2015-1008/2 29.12.2015	66:41:0511021:931	1	5	для размещения переустраиваемых коммуникаций	снять с учета, препятствует проведению кадастровых работ по образованию земельных участков под постоянный отвод
32	66:41:0511021:491	Земли населенных пунктов	АО "Региональная Строительная Группа-Академическое", собственность 66-66/001-66/001/454/2015-1008/2 29.12.2015	66:41:0511021:932	1	5	для размещения переустраиваемых коммуникаций	снять с учета, препятствует проведению кадастровых работ по образованию земельных участков под постоянный отвод
33	66:41:0511021:491	Земли населенных пунктов	АО "Региональная Строительная Группа-Академическое", собственность 66-66/001-66/001/454/2015-1008/2 29.12.2015	66:41:0511021:933	1	14	Для сельскохозяйственного производства	снять с учета, препятствует проведению кадастровых работ по образованию земельных участков под постоянный отвод
34	66:41:0513037:1343	Земли населенных пунктов	Калетин А.А., собственность 66-66-01/965/2012-491 22.11.2012	66:41:0513037:1829	1	8921	для сельскохозяйственного производства	снять с учета, препятствует проведению кадастровых работ по образованию земельных участков под постоянный отвод
35	66:41:0513037:1343	Земли населенных пунктов	Калетин А.А., собственность 66-66-01/965/2012-491 22.11.2012	66:41:0513037:1830	1	2151	для сельскохозяйственного производства	снять с учета, препятствует проведению кадастровых работ по образованию земельных участков под постоянный отвод
36	66:41:0513037:1343	Земли населенных пунктов	Калетин А.А., собственность 66-66-01/965/2012-491 22.11.2012	66:41:0513037:1831	1	1017	для сельскохозяйственного производства	снять с учета, препятствует проведению кадастровых работ по образованию земельных участков под постоянный отвод
37	66:41:0513037:2182	Земли населенных пунктов	Калетин А.А. Собственность 66-66/001-66/001/380/2015-1576/1 09.09.2015	66:41:0513037:2221	1	7587	административные и офисные здания	не препятствует, под постоянный отвод изымается исходный участок
38	66:41:0513037:2182	Земли населенных пунктов	Калетин А.А. Собственность 66-66/001-66/001/380/2015-1576/1 09.09.2015	66:41:0513037:2222	1	1757	административные и офисные здания	не препятствует, под постоянный отвод изымается исходный участок
39	66:41:0513037:2182	Земли населенных пунктов	Калетин А.А. Собственность 66-66/001-66/001/380/2015-1576/1 09.09.2015	66:41:0513037:2223	1	4678	административные и офисные здания	не препятствует, под постоянный отвод изымается исходный участок
40	66:41:0513040:19	Земли населенных пунктов	Выборнов А.Н., долевая собственность 1/2 №66-66-01/835/2007-358 24.12.2007, Хрычев А.В. долевая собственность 1/2 №66-66-01/835/2007-358 24.12.2007, арест 66-66/001-66/001/026/2015-155/1 от 30.01.2015	66:41:0513040:835	1	543	для временного пользования в период строительства объекта	совпадает с границами образуемого под временный отвод 66:41:0513040:19:ЗУ2
41	66:41:0513040:19	Земли населенных пунктов	Выборнов А.Н., долевая собственность 1/2 №66-66-01/835/2007-358 24.12.2007, Хрычев А.В. долевая собственность 1/2 №66-66-01/835/2007-358 24.12.2007, арест 66-66/001-66/001/026/2015-155/1 от 30.01.2015	66:41:0513040:833	1	333	для строительства автомобильной дороги	совпадает с границами образуемого под постоянный отвод 66:41:0513040:19:ЗУ2
42	66:41:0513040:19	Земли населенных пунктов	Выборнов А.Н., долевая собственность 1/2 №66-66-01/835/2007-358 24.12.2007, Хрычев А.В. долевая собственность 1/2 №66-66-01/835/2007-358 24.12.2007, арест 66-66/001-66/001/026/2015-155/1 от 30.01.2015	66:41:0513040:836	1	842	для временного пользования в период строительства объекта	совпадает с границами образуемого под временный отвод 66:41:0513040:19:ЗУ3
43	66:41:0513040:19	Земли населенных пунктов	Выборнов А.Н., долевая собственность 1/2 №66-66-01/835/2007-358 24.12.2007,	66:41:0513040:834	4	66497	Фактическое использование недвижимости	совпадает с границами 66:41:0513040:19:ЗУ4 (остаток

1	2	3	4	5	6	7	8	9
			Хрычев А.В.долевая собственность 1/2 №66-66-01/835/2007-358 24.12.2007, арест 66-66/001-66/001/026/2015-155/1 от 30.01.2015					собственника)
44	66:41:0513040:336	Земли населенных пунктов	Шлопак Е.В., собственность 66-66-01/672/2012-070 28.03.2012;	66:41:0513040:856	1	5803	для сельскохозяйственного производства	снять с учета, препятствует проведению кадастровых работ по образованию земельных участков под постоянный отвод
45	66:41:0513040:336, 66:41:0513040:666	Земли населенных пунктов	Шлопак Е.В., собственность 66-66-01/672/2012-070 28.03.2012; Гагулина Т.В., собственность 66-66-01/453/2013-333 30.09.2013	66:41:0513040:854	1	4051	для строительства автомобильной дороги	снять с учета, препятствует проведению кадастровых работ по образованию земельных участков под постоянный отвод
46	66:41:0513040:336, 66:41:0513040:666	Земли населенных пунктов	Шлопак Е.В., собственность 66-66-01/672/2012-070 28.03.2012; Гагулина Т.В., собственность 66-66-01/453/2013-333 30.09.2013	66:41:0513040:859	1	147	для временного пользования в период строительства объекта	снять с учета, препятствует проведению кадастровых работ по образованию земельных участков под постоянный отвод
47	66:41:0513040:336, 66:41:0513040:666	Земли населенных пунктов	Шлопак Е.В., собственность 66-66-01/672/2012-070 28.03.2012; Гагулина Т.В., собственность 66-66-01/453/2013-333 30.09.2013	66:41:0513040:858	1	100	для временного пользования в период строительства объекта	снять с учета, препятствует проведению кадастровых работ по образованию земельных участков под постоянный отвод
48	66:41:0513040:38	Земли населенных пунктов	Общество с ограниченной ответственностью "УралСити-Строй", обственность 66-66-01/222/2009-078 31.03.2009	66:41:0513040:838	1	696	для временного пользования в период строительства объекта	совпадает с границами образуемого под временный отвод 66:41:0513040:38:ЗУ2
49	66:41:0513040:38	Земли населенных пунктов	Общество с ограниченной ответственностью "УралСити-Строй", обственность 66-66-01/222/2009-078 31.03.2009	66:41:0513040:840	1	12503	для строительства автомобильной дороги	совпадает с границами образуемого под постоянный отвод 66:41:0513040:38:ЗУ1
50	66:41:0513040:38	Земли населенных пунктов	Общество с ограниченной ответственностью "УралСити-Строй", обственность 66-66-01/222/2009-078 31.03.2009	66:41:0513040:839	1	2255	для временного пользования в период строительства объекта	совпадает с границами образуемого под временный отвод 66:41:0513040:38:ЗУ3
51	66:41:0513040:38	Земли населенных пунктов	Общество с ограниченной ответственностью "УралСити-Строй", обственность 66-66-01/222/2009-078 31.03.2009	66:41:0513040:837	1	695885	для сельскохозяйственного производства	совпадает с границами 66:41:0513040:38:ЗУ4 (остаток собственника)
52	66:41:0513040:666	Земли населенных пунктов	Гагулина Т.В., собственность 66-66-01/453/2013-333 30.09.2013	66:41:0513040:855	1	2277	для сельскохозяйственного производства	снять с учета, препятствует проведению кадастровых работ по образованию земельных участков под постоянный отвод
53	66:41:0513040:666	Земли населенных пунктов	Гагулина Т.В., собственность 66-66-01/453/2013-333 30.09.2013	66:41:0513040:857	1	15	для размещения переустраиваемых коммуникаций	снять с учета, препятствует проведению кадастровых работ по образованию земельных участков под постоянный отвод
54	-	Земли населенных пунктов	-	66:41:0518901:23	1	20	для размещения переустраиваемых коммуникаций	совпадает с границами участка, образуемого под постоянный отвод
55	-	Категория не установлена	-	66:41:0513037:1938	1	29771	для строительства автомобильной дороги	совпадает с границами образуемого под постоянный отвод :ЗУ16
	Итого:					1219012		

Ведомость № 6 «Перечень земельных участков со статусом "временный", подлежащие снятию с кадастрового учета»

№ п/п	Кадастровый номер учтенного земельного участка	Категория земель	Сведения о правообладателях учтенного земельного участка	Кадастровый номер земельного участка со статусом "временный", расположенный в зоне строительства объекта	Количество о контуров	Площадь земельного участка со статусом "временный"	Вид разрешенного использования земельного участка со статусом "временный"
1	2	3	4	5	6	7	8
1	66:41:0511021:491	Земли населенных пунктов	АО "Региональная Строительная Группа-Академическое", собственность 66-66/001- 66/001/454/2015-1008/2 29.12.2015	66:41:0511021:922	1	33	для размещения перестраиваемых коммуникаций
2	66:41:0511021:491	Земли населенных пунктов	АО "Региональная Строительная Группа-Академическое", собственность 66-66/001- 66/001/454/2015-1008/2 29.12.2015	66:41:0511021:921	1	139	для временного пользования в период строительства объекта
3	66:41:0511021:491	Земли населенных пунктов	АО "Региональная Строительная Группа-Академическое", собственность 66-66/001- 66/001/454/2015-1008/2 29.12.2015	66:41:0511021:920	1	344	для временного пользования в период строительства объекта
4	66:41:0511021:491	Земли населенных пунктов	АО "Региональная Строительная Группа-Академическое", собственность 66-66/001- 66/001/454/2015-1008/2 29.12.2015	66:41:0511021:917	2	44510	для сельскохозяйственно го производства
5	66:41:0511021:491	Земли населенных пунктов	АО "Региональная Строительная Группа-Академическое", собственность 66-66/001- 66/001/454/2015-1008/2 29.12.2015	66:41:0511021:935	1	21751	для сельскохозяйственно го производства
6	66:41:0511021:491	Земли населенных пунктов	АО "Региональная Строительная Группа-Академическое", собственность 66-66/001- 66/001/454/2015-1008/2 29.12.2015	66:41:0511021:919	1	5174	для сельскохозяйственно го производства
7	66:41:0511021:491	Земли населенных пунктов	АО "Региональная Строительная Группа-Академическое", собственность 66-66/001- 66/001/454/2015-1008/2 29.12.2015	66:41:0511021:934	4	275920	для сельскохозяйственно го производства
8	66:41:0511021:491	Земли населенных пунктов	АО "Региональная Строительная Группа-Академическое", собственность 66-66/001- 66/001/454/2015-1008/2 29.12.2015	66:41:0511021:918	1	5	для размещения перестраиваемых коммуникаций

1	2	3	4	5	6	7	8
9	66:41:0511021:491	Земли населенных пунктов	АО "Региональная Строительная Группа-Академическое", собственность 66-66/001-66/001/454/2015-1008/2 29.12.2015	66:41:0511021:923	1	33	для размещения переустраиваемых коммуникаций
10	66:41:0511021:491	Земли населенных пунктов	АО "Региональная Строительная Группа-Академическое", собственность 66-66/001-66/001/454/2015-1008/2 29.12.2015	66:41:0511021:924	1	5	для размещения переустраиваемых коммуникаций
11	66:41:0511021:491	Земли населенных пунктов	АО "Региональная Строительная Группа-Академическое", собственность 66-66/001-66/001/454/2015-1008/2 29.12.2015	66:41:0511021:925	1	22	для размещения переустраиваемых коммуникаций
12	66:41:0511021:491	Земли населенных пунктов	АО "Региональная Строительная Группа-Академическое", собственность 66-66/001-66/001/454/2015-1008/2 29.12.2015	66:41:0511021:926	1	5	для размещения переустраиваемых коммуникаций
13	66:41:0511021:491	Земли населенных пунктов	АО "Региональная Строительная Группа-Академическое", собственность 66-66/001-66/001/454/2015-1008/2 29.12.2015	66:41:0511021:927	1	5	для размещения переустраиваемых коммуникаций
14	66:41:0511021:491	Земли населенных пунктов	АО "Региональная Строительная Группа-Академическое", собственность 66-66/001-66/001/454/2015-1008/2 29.12.2015	66:41:0511021:928	1	5	для размещения переустраиваемых коммуникаций
15	66:41:0511021:491	Земли населенных пунктов	АО "Региональная Строительная Группа-Академическое", собственность 66-66/001-66/001/454/2015-1008/2 29.12.2015	66:41:0511021:929	1	5	для размещения переустраиваемых коммуникаций
16	66:41:0511021:491	Земли населенных пунктов	АО "Региональная Строительная Группа-Академическое", собственность 66-66/001-66/001/454/2015-1008/2 29.12.2015	66:41:0511021:930	1	22	для размещения переустраиваемых коммуникаций
17	66:41:0511021:491	Земли населенных пунктов	АО "Региональная Строительная Группа-Академическое", собственность 66-66/001-66/001/454/2015-1008/2 29.12.2015	66:41:0511021:931	1	5	для размещения переустраиваемых коммуникаций
18	66:41:0511021:491	Земли населенных пунктов	АО "Региональная Строительная Группа-Академическое", собственность 66-66/001-66/001/454/2015-1008/2 29.12.2015	66:41:0511021:932	1	5	для размещения переустраиваемых коммуникаций
19	66:41:0511021:491	Земли	АО "Региональная Строительная	66:41:0511021:933	1	14	Для

1	2	3	4	5	6	7	8
		населенных пунктов	Группа-Академическое", собственность 66-66/001-66/001/454/2015-1008/2 29.12.2015				сельскохозяйственно го производства
20	66:41:0513037:1343	Земли населенных пунктов	Калетин А.А., собственность 66-66-01/965/2012-491 22.11.2012	66:41:0513037:1829	1	8921	для сельскохозяйственно го производства
21	66:41:0513037:1343	Земли населенных пунктов	Калетин А.А., собственность 66-66-01/965/2012-491 22.11.2012	66:41:0513037:1830	1	2151	для сельскохозяйственно го производства
22	66:41:0513037:1343	Земли населенных пунктов	Калетин А.А., собственность 66-66-01/965/2012-491 22.11.2012	66:41:0513037:1831	1	1017	для сельскохозяйственно го производства
23	66:41:0513040:336	Земли населенных пунктов	Шлопак Е.В., собственность 66-66-01/672/2012-070 28.03.2012;	66:41:0513040:856	1	5803	для сельскохозяйственно го производства
24	66:41:0513040:336, 66:41:0513040:666	Земли населенных пунктов	Шлопак Е.В., собственность 66-66-01/672/2012-070 28.03.2012; Гагулина Т.В., собственность 66-66-01/453/2013-333 30.09.2013	66:41:0513040:854	1	4051	для строительства автомобильной дороги
25	66:41:0513040:336, 66:41:0513040:666	Земли населенных пунктов	Шлопак Е.В., собственность 66-66-01/672/2012-070 28.03.2012; Гагулина Т.В., собственность 66-66-01/453/2013-333 30.09.2013	66:41:0513040:859	1	147	для временного пользования в период строительства объекта
26	66:41:0513040:336, 66:41:0513040:666	Земли населенных пунктов	Шлопак Е.В., собственность 66-66-01/672/2012-070 28.03.2012; Гагулина Т.В., собственность 66-66-01/453/2013-333 30.09.2013	66:41:0513040:858	1	100	для временного пользования в период строительства объекта
27	66:41:0513040:666	Земли населенных пунктов	Гагулина Т.В., собственность 66-66-01/453/2013-333 30.09.2013	66:41:0513040:855	1	2277	для сельскохозяйственно го производства
28	66:41:0513040:666	Земли населенных пунктов	Гагулина Т.В., собственность 66-66-01/453/2013-333 30.09.2013	66:41:0513040:857	1	15	для размещения переустанавливаемых коммуникаций
	ИТОГО					372484	

4. Предложения по установлению публичных сервитутов

Проектом предлагается установление публичных сервитутов под размещение коммуникаций в границах постоянной полосы отвода автодороги, общей площадью 42398,24 кв.м:

№ п/п	Кадастровый номер учтенного земельного участка	Площадь образуемой части земельного участка, кв.м	Характеристика образуемой части земельного участка
1	2	3	4
1.	66:41:0000000:183	161	публичный сервитут для прохождения инженерных коммуникаций (электрический кабель 6 кВ)
2.	66:41:0000000:183	8	публичный сервитут для прохождения инженерных коммуникаций (электрический кабель 6 кВ)
3.	66:41:0000000:65635	906	публичный сервитут для прохождения инженерных коммуникаций (электрический кабель 6 кВ)
4.	66:41:0313094:4	0.24	публичный сервитут для прохождения инженерных коммуникаций (электрический кабель 6 кВ)
5.	66:41:0511005:52	21391	публичный сервитут для прохождения инженерных коммуникаций (ВЛ 500 кВ)
6.	66:41:0511005:52	821	публичный сервитут для прохождения инженерных коммуникаций (кабельная линия связи)
7.	66:41:0511021:491	210	публичный сервитут для прохождения инженерных коммуникаций (электрический кабель 10 кВ)
8.	66:41:0511021:491	13	публичный сервитут для прохождения инженерных коммуникаций (электрический кабель 10 кВ)
9.	66:41:0511021:491	603	публичный сервитут для прохождения инженерных коммуникаций (газопровод в.д.)
10.	66:41:0511021:1058	215	публичный сервитут для прохождения инженерных коммуникаций (кабельная линия связи)
11.	66:41:0511021:1045	105	публичный сервитут для прохождения инженерных коммуникаций (кабельная линия связи)
12.	66:41:0511021:1929	1558	публичный сервитут для прохождения инженерных коммуникаций (газопровод в.д.)
13.	66:41:0511021:1045	811	публичный сервитут для прохождения инженерных коммуникаций (газопровод в.д.)
14.	66:41:0511021:1045	96	публичный сервитут для прохождения инженерных коммуникаций (газопровод в.д.)
15.	66:41:0511021:1252	658	публичный сервитут для прохождения инженерных коммуникаций (газопровод в.д.)
16.	66:41:0513037:2182	335	публичный сервитут для прохождения инженерных коммуникаций (электрический кабель 10 кВ)
17.	66:41:0513037:2127	748	публичный сервитут для прохождения инженерных коммуникаций (ВЛ 220 кВ и 110 кВ)
18.	66:41:0513037:2126	836	публичный сервитут для прохождения инженерных коммуникаций (ВЛ 220 кВ и 110 кВ)

1	2	3	4
19.	66:41:0513037:2127	460	публичный сервитут для прохождения инженерных коммуникаций (коллектор бытовой канализации 2 шт., водопровод хозяйственно-бытовой 2 шт.)
20.	66:41:0513037:2126	483	публичный сервитут для прохождения инженерных коммуникаций (коллектор бытовой канализации 2 шт., водопровод хозяйственно-бытовой 2 шт.)
21.	66:41:0513037:1731	596	публичный сервитут для прохождения инженерных коммуникаций (коллектор ливневой канализации, D1.5 м)
22.	66:41:0513037:1731	185	публичный сервитут для прохождения инженерных коммуникаций (электрический кабель 10 кВ, кабельная линия связи)
23.	66:41:0513037:1561	160	публичный сервитут для прохождения инженерных коммуникаций (газопровод в.д. 219 мм)
24.	66:41:0513037:1795	503	публичный сервитут для прохождения инженерных коммуникаций (газопровод в.д. 219 мм)
25.	66:41:0513037:1795	74	публичный сервитут для прохождения инженерных коммуникаций (канализация 2п/э 250 мм)
26.	66:41:0513037:1755	461	публичный сервитут для прохождения инженерных коммуникаций (канализация 2п/э 250 мм)
27.	66:41:0513037:1561	641	публичный сервитут для прохождения инженерных коммуникаций (канализация 2п/э 250 мм)
28.	66:41:0513037:1731	196	публичный сервитут для прохождения инженерных коммуникаций (кабельная линия связи)
29.	66:41:0513037:1795	113	публичный сервитут для прохождения инженерных коммуникаций (кабельная линия связи)
30.	66:41:0513037:1755	406	публичный сервитут для прохождения инженерных коммуникаций (кабельная линия связи)
31.	66:41:0513037:1561	701	публичный сервитут для прохождения инженерных коммуникаций (кабельная линия связи)
32.	66:41:0513040:932	225	публичный сервитут для прохождения инженерных коммуникаций (кабельная линия связи)
33.	66:41:0513040:666	148	публичный сервитут для прохождения инженерных коммуникаций (кабельная линия связи)
34.	66:41:0513040:666	400	публичный сервитут для прохождения инженерных коммуникаций (электрический кабель 10 кВ)
35.	66:41:0513040:336	41	публичный сервитут для прохождения инженерных коммуникаций (кабельная линия связи)
36.	66:41:0513040:336	52	публичный сервитут для прохождения инженерных коммуникаций (электрический кабель 10 кВ)
37.	66:41:0513040:860	176	публичный сервитут для прохождения инженерных коммуникаций (кабельная линия связи)
38.	66:41:0513040:860	405	публичный сервитут для прохождения инженерных коммуникаций (электрический

1	2	3	4
			кабель 10 кВ)
39.	66:41:0513040:844	1337	публичный сервитут для прохода инженерных коммуникаций (кабельная линия связи)
40.	66:41:0513040:844	1189	публичный сервитут для прохода инженерных коммуникаций (электрический кабель 10 кВ)
41.	66:41:0513037:1340	628	публичный сервитут для прохода инженерных коммуникаций (электрический кабель 10 кВ)
42.	66:41:0513037:1340	2579	публичный сервитут для прохода инженерных коммуникаций (кабельная линия связи)
43.	:3У11/чзу1	20	публичный сервитут для прохода инженерных коммуникаций (электрический кабель 10 кВ)
44.	66:41:0000000:83189	22	публичный сервитут для прохода инженерных коммуникаций (электрический кабель 10 кВ)
45.	66:41:0000000:35	105	публичный сервитут для прохода инженерных коммуникаций (электрический кабель 10 кВ)
46.	66:41:0513040:551	35	публичный сервитут для прохода инженерных коммуникаций (электрический кабель 10 кВ)
47.	66:41:0513040:551	512	публичный сервитут для прохода инженерных коммуникаций (кабельная линия связи)
48.	66:41:0000000:35	70	публичный сервитут для прохода инженерных коммуникаций (кабельная линия связи)
		42938,24	

5. Основные технико-экономические показатели проекта межевания

№	Показатели	Учтенные в государственном кадастре недвижимости				Образуемые				Всего			
		Земельные участки		Части земельных участков		Земельные участки		Части земельных участков		Всего земельных участков		Всего частей земельных участков	
		количество, ед	площадь, кв.м	количество, ед	площадь, кв.м	количество, ед	площадь, кв.м	количество, ед	площадь, кв.м	количество, ед	площадь, кв.м	количество, ед	площадь, кв.м
1	2	3	4	5	6	7	8	9	10	11	12	13	14
1	Под постоянную полосу отвода (не требует изъятия)	8	467624	-	-	6	98448	-	-	14	566072	-	-
2	Под переустраиваемые коммуникации (не требует изъятия)	5	14754	-	-	3	800	-	-	8	15554	-	-
3	Под временное занятие на период строительства	13	26274	-	-	19	78827	36	101741.2	32	105101	36	101741.2
4	Итого, не требует изъятия	26	508652			28	178075			54	686727		
5	Под изъятие для государственных нужд под постоянную полосу отвода	21	642814	-	-	26	308051	-	-	47	950865	-	-
6	Под изъятие для государственных нужд под переустраиваемые коммуникации	1	115	-	-	7	538	-	-	8	653	-	-
7	Итого, под изъятие	22	642929			33	308589			55	951518		
8	Под установление публичных сервитутов	-	-	-	-	-	-	48	42398.24	-	-	48	42398.24
9	Под установление частных сервитутов	-	-	-	-	-	-	-	-	-	-	-	-
10	Итого для строительства объекта:	48	1151581	-	-	61	486664	84	144139.44	109	1638245	84	144139.44
11	Кроме того, остается в собственности юридических и физических лиц	-	-	-	-	23	1524898	-	-	23	1524898	-	-
12	Всего по итогам проекта межевания территории	48	1151581	-	-	84	2011562	84	144139.44	132	3163143	84	144139.44

6. Каталоги координат образуемых земельных участков

Обозначение образуемого земельного участка	Номер кадастрового квартала	Разрешенное использование	Площадь, кв.м.	№ точки	X	Y
1	2	3	4	5	6	7
66:41:0000000:183:3У1	66:41:0313093; 66:41:0313094	Земельные участки (территории) общего пользования (12.0)	4535	1	383652.88	1525564.16
				2	383635.73	1525588.22
				3	383632.58	1525587.53
				4	383638.12	1525561.05
				5	383639.90	1525561.43
				1	383652.88	1525564.16
				6	383632.26	1525559.81
				7	383626.73	1525586.26
				8	383576.72	1525575.37
				9	383553.99	1525570.56
				10	383566.47	1525563.20
				11	383567.31	1525546.11
				6	383632.26	1525559.81
				12	383348.87	1525492.82
				13	383339.83	1525498.22
				14	383326.29	1525506.32
				15	383324.84	1525522.73
16	383259.74	1525509.78				
17	383266.26	1525482.70				
18	383268.52	1525473.33				
12	383348.87	1525492.82				
66:41:0000000:183:3У2	66:41:0313094	Земельные участки (территории) общего пользования (12.0)	162	1	383638.12	1525561.05
				2	383632.58	1525587.53
				3	383626.73	1525586.26
				4	383632.26	1525559.81
				5	383633.84	1525560.15
				1	383638.12	1525561.05
66:41:0511005:2:3У1	66:41:0511005	Коммунальное обслуживание (3.1)	728	1	381947.39	1527540.47
				2	381950.49	1527549.44
				3	381915.00	1527561.71
				4	381913.90	1527558.54
				5	381911.29	1527559.44
				6	381910.38	1527556.80
				7	381912.99	1527555.90
				8	381911.90	1527552.75
				1	381947.39	1527540.47
				9	381932.01	1527907.00
				10	381931.15	1527916.46
				11	381893.75	1527913.05
				12	381894.05	1527909.71
				13	381891.31	1527909.46
				14	381891.56	1527906.68
15	381894.31	1527906.93				
16	381894.61	1527903.61				
9	381932.01	1527907.00				
66:41:0511005:2:3У2	66:41:0511005	Коммунальное обслуживание	52	1	382024.46	1527812.81
				2	382024.18	1527816.01

1	2	3	4	5	6	7
		(3.1)		3	382020.74	1527815.71
				4	382019.63	1527812.40
				1	382024.46	1527812.81
				5	381936.72	1527806.52
				6	381935.07	1527809.26
				7	381932.41	1527807.66
				8	381931.64	1527807.21
				9	381933.29	1527804.46
				10	381934.11	1527804.95
				5	381936.72	1527806.52
				11	381869.33	1527764.58
				12	381867.22	1527767.98
				13	381865.34	1527766.82
				14	381864.49	1527766.29
				15	381866.61	1527762.90
				16	381867.46	1527763.42
				11	381869.33	1527764.58
				17	381903.54	1527710.94
				18	381901.37	1527714.29
				19	381899.31	1527712.97
				20	381898.67	1527712.56
				21	381900.85	1527709.20
				22	381901.47	1527709.60
				17	381903.54	1527710.94
:ЗУ1	66:41:0511021	Земельные участки (территории) общего пользования (12.0)	1572	1	381609.11	1528955.15
				2	381496.13	1528912.88
				3	381498.32	1528907.70
				4	381475.17	1528897.92
				5	381472.25	1528898.25
				6	381470.92	1528901.41
				7	381446.73	1528891.66
				8	381445.23	1528891.07
				9	381427.47	1528884.90
				10	381434.59	1528870.46
				11	381443.63	1528848.35
				12	381454.72	1528850.29
				13	381444.63	1528874.97
				14	381442.40	1528879.50
				15	381448.75	1528881.70
				16	381451.24	1528882.70
				17	381474.87	1528892.22
				18	381500.31	1528903.79
				19	381528.46	1528916.81
				20	381553.75	1528928.51
				21	381579.75	1528940.80
				22	381605.51	1528953.34
				23	381609.13	1528955.16
				1	381609.11	1528955.15
:ЗУ2	66:41:0511021	Земельные участки (территории)	618	1	381635.40	1528968.35
				2	381618.92	1528963.99
				3	381594.23	1528957.45

1	2	3	4	5	6	7
		общего пользования (12.0)		4	381587.38	1528955.64
				5	381565.04	1528944.75
				6	381496.13	1528912.88
				7	381609.11	1528955.15
				8	381609.13	1528955.16
				1	381635.40	1528968.35
66:41:0511021:716:3У1	66:41:0511021	Земельные участки (территории) общего пользования (12.0)	96	1	381666.20	1528976.51
				2	381635.40	1528968.35
				3	381609.13	1528955.16
				1	381666.20	1528976.51
66:41:0511021:126:3У1	66:41:0511021	Земельные участки (территории) общего пользования (12.0)	7745	1	381719.86	1528996.68
				2	381717.19	1529018.70
				3	381693.01	1529007.06
				4	381691.11	1529006.14
				5	381689.22	1529005.23
				6	381685.08	1529003.24
				7	381679.04	1529001.64
				8	381619.10	1528985.76
				9	381577.55	1528974.75
				10	381565.42	1528971.54
				11	381521.85	1528955.76
				12	381426.96	1528921.38
				13	381422.80	1528919.87
				14	381417.09	1528917.81
				15	381407.72	1528910.22
				16	381372.68	1528881.94
				17	381375.98	1528877.44
				18	381381.90	1528869.36
				19	381385.09	1528864.98
				20	381407.50	1528883.02
				21	381415.92	1528889.84
				22	381423.08	1528895.64
				23	381427.56	1528899.26
				24	381521.68	1528933.36
				25	381528.64	1528935.87
				26	381571.69	1528951.48
				27	381577.38	1528952.98
				28	381587.38	1528955.64
				29	381594.23	1528957.45
				30	381618.92	1528963.99
				31	381635.40	1528968.35
				32	381692.39	1528983.45
				33	381707.68	1528990.81
				1	381719.86	1528996.68
66:41:0511021:491:3У1	66:41:0511021	Земельные участки (территории) общего пользования (12.0)	44295	1	381717.19	1529018.70
				2	381712.92	1529047.12
				3	381694.41	1529035.04
				4	381642.92	1529017.56
				5	381549.28	1528982.38
				6	381493.49	1528960.22
				7	381459.82	1528948.80
				8	381457.40	1528954.59

1	2	3	4	5	6	7
				9	381449.00	1528951.08
				10	381451.41	1528945.33
				11	381427.53	1528933.48
				12	381411.27	1528923.90
				13	381386.11	1528992.26
				14	381367.00	1529042.94
				15	381348.11	1529084.81
				16	381314.36	1529161.34
				17	381307.44	1529176.22
				18	381282.02	1529232.85
				19	381267.06	1529268.76
				20	381249.69	1529307.65
				21	381231.00	1529342.64
				22	381220.26	1529360.19
				23	381193.82	1529405.41
				24	381167.23	1529448.59
				25	381144.15	1529477.71
				26	381136.22	1529486.33
				27	381080.07	1529462.39
				28	381087.25	1529453.28
				29	381118.32	1529412.81
				30	381144.50	1529373.32
				31	381171.33	1529331.41
				32	381193.15	1529290.58
				33	381216.27	1529245.28
				34	381231.87	1529211.19
				35	381255.99	1529154.66
				36	381261.70	1529139.29
				37	381281.07	1529093.90
				38	381299.16	1529048.60
				39	381289.65	1529044.87
				40	381306.96	1529003.54
				41	381310.11	1528995.99
				42	381336.39	1528933.21
				43	381338.40	1528934.05
				44	381348.55	1528938.29
				45	381355.95	1528919.30
				46	381364.24	1528904.92
				47	381357.73	1528902.38
				48	381364.89	1528892.60
				49	381367.52	1528889.01
				50	381372.68	1528881.94
				51	381407.72	1528910.22
				52	381417.09	1528917.81
				53	381422.80	1528919.87
				54	381426.96	1528921.38
				55	381521.85	1528955.76
				56	381565.42	1528971.54
				57	381577.55	1528974.75
				58	381619.10	1528985.76
				59	381679.04	1529001.64
				60	381685.08	1529003.24
				61	381689.22	1529005.23
				62	381691.11	1529006.14

1	2	3	4	5	6	7
				63	381693.01	1529007.06
				1	381717.19	1529018.70
				64	381317.58	1529004.72
				65	381315.15	1529007.76
				66	381308.60	1529002.53
				67	381311.04	1528999.48
				64	381317.58	1529004.72
66:41:0511021:491:3У2	66:41:0511021	Коммунальное обслуживание (3.1)	33	1	381317.58	1529004.72
				2	381315.15	1529007.76
				3	381308.60	1529002.53
				4	381311.04	1528999.48
				1	381317.58	1529004.72
66:41:0511021:491:3У3	66:41:0511021	Сельскохозяйственное использование (1.0)	303673	1	381712.92	1529047.12
				2	381640.79	1529527.63
				3	381622.07	1529652.34
				4	381618.28	1529677.60
				5	381517.10	1529648.70
				6	381136.22	1529486.33
				7	381144.15	1529477.71
				8	381167.23	1529448.59
				9	381193.82	1529405.41
				10	381220.26	1529360.19
				11	381231.00	1529342.64
				12	381249.69	1529307.65
				13	381267.06	1529268.76
				14	381282.02	1529232.85
				15	381307.44	1529176.22
				16	381314.36	1529161.34
				17	381348.11	1529084.81
				18	381367.00	1529042.94
				19	381386.11	1528992.26
				20	381411.27	1528923.90
				21	381427.53	1528933.48
				22	381451.41	1528945.33
				23	381449.00	1528951.08
				24	381457.40	1528954.59
				25	381459.82	1528948.80
				26	381493.49	1528960.22
				27	381549.28	1528982.38
				28	381642.92	1529017.56
				29	381694.41	1529035.04
				1	381712.92	1529047.12
				30	381677.03	1529040.00
				31	381676.67	1529041.17
				32	381675.50	1529040.81
				33	381675.86	1529039.64
				30	381677.03	1529040.00
				34	381650.26	1529110.98
				35	381649.88	1529112.14
				36	381648.72	1529111.77
				37	381649.09	1529110.61

1	2	3	4	5	6	7
				34	381650.26	1529110.98
				38	381621.91	1529186.17
				39	381621.52	1529187.33
				40	381620.36	1529186.94
				41	381620.75	1529185.78
				38	381621.91	1529186.17
				42	381596.72	1529253.80
				43	381596.36	1529254.97
				44	381595.19	1529254.61
				45	381595.55	1529253.44
				42	381596.72	1529253.80
				46	381572.08	1529318.88
				47	381570.14	1529323.46
				48	381569.01	1529323.00
				49	381570.93	1529318.48
				46	381572.08	1529318.88
				50	381647.39	1529470.90
				51	381648.14	1529471.87
				52	381645.27	1529474.58
				53	381645.07	1529474.76
				54	381644.36	1529475.40
				55	381643.80	1529474.78
				56	381643.54	1529474.49
				57	381647.20	1529471.07
				50	381647.39	1529470.90
				58	381645.49	1529480.23
				59	381645.03	1529481.36
				60	381641.22	1529479.67
				61	381641.72	1529478.55
				58	381645.49	1529480.23
				62	381621.33	1529426.02
				63	381620.27	1529426.64
				64	381619.64	1529425.59
				65	381620.70	1529424.96
				62	381621.33	1529426.02
				66	381609.49	1529404.43
				67	381608.46	1529405.09
				68	381607.80	1529404.05
				69	381608.84	1529403.40
				66	381609.49	1529404.43
				70	381569.25	1529330.39
				71	381568.27	1529331.14
				72	381567.53	1529330.16
				73	381568.50	1529329.42
				70	381569.25	1529330.39

1	2	3	4	5	6	7
				74	381529.91	1529259.70
				75	381528.83	1529260.29
				76	381528.24	1529259.21
				77	381529.32	1529258.62
				74	381529.91	1529259.70
				78	381490.83	1529188.06
				79	381489.77	1529188.69
				80	381489.14	1529187.64
				81	381490.20	1529187.01
				78	381490.83	1529188.06
				82	381455.90	1529122.30
				83	381452.98	1529125.31
				84	381452.10	1529124.44
				85	381455.11	1529121.38
				82	381455.90	1529122.30
				86	381373.78	1529057.13
				87	381373.04	1529058.10
				88	381372.06	1529057.36
				89	381372.81	1529056.38
				86	381373.78	1529057.13
				90	381364.24	1528904.92
				91	381355.95	1528919.30
				92	381348.55	1528938.29
				93	381338.40	1528934.05
				94	381336.39	1528933.21
				95	381310.11	1528995.99
				96	381306.96	1529003.54
				97	381289.65	1529044.87
				98	381299.16	1529048.60
				99	381281.07	1529093.90
				100	381261.70	1529139.29
				101	381255.99	1529154.66
				102	381231.87	1529211.19
				103	381216.27	1529245.28
				104	381193.15	1529290.58
				105	381171.33	1529331.41
				106	381144.50	1529373.32
				107	381118.32	1529412.81
				108	381087.25	1529453.28
				109	381080.07	1529462.39
				110	380957.16	1529409.99
				111	381088.44	1529250.39
				112	381218.43	1529092.78
				113	381286.01	1529000.42
				114	381292.46	1528991.60
				115	381297.09	1528985.27
				116	381299.01	1528982.65
				117	381312.28	1528964.50
				118	381342.80	1528922.79
				119	381357.73	1528902.38

1	2	3	4	5	6	7
				90	381364.24	1528904.92
				120	381302.51	1528998.75
				121	381301.80	1528999.75
				122	381300.81	1528999.04
				123	381301.51	1528998.05
				120	381302.51	1528998.75
66:41:0511021:1060:3У1	66:41:0511021	Земельные участки (территории) общего пользования (12.0)	1104	1	381079.53	1529462.16
				2	381080.07	1529462.39
				3	381058.50	1529489.46
				4	381018.39	1529534.10
				5	380989.45	1529559.75
				6	380939.59	1529601.38
				7	380936.02	1529589.44
				8	380961.74	1529580.90
				9	380970.50	1529572.85
				10	380979.01	1529563.24
				11	380985.94	1529556.65
				12	380993.06	1529549.89
				13	381016.82	1529531.50
				14	381056.69	1529488.46
				1	381079.53	1529462.16
				15	380831.85	1529690.57
				16	380807.07	1529710.85
				17	380767.82	1529739.12
				18	380746.89	1529751.22
				19	380746.56	1529750.96
				20	380766.97	1529737.97
				21	380804.88	1529710.50
				22	380811.93	1529697.98
				23	380811.81	1529683.93
				24	380829.27	1529680.25
				15	380831.85	1529690.57
66:41:0511021:1060:3У2	66:41:0511021	Сельскохозяйственное использование (1.0)	41280	1	381079.53	1529462.16
				2	381056.69	1529488.46
				3	381016.82	1529531.50
				4	380993.06	1529549.89
				5	380985.94	1529556.65
				6	380979.01	1529563.24
				7	380970.50	1529572.85
				8	380961.74	1529580.90
				9	380936.02	1529589.44
				10	380939.59	1529601.38
				11	380878.95	1529652.02
				12	380831.85	1529690.57
				13	380829.27	1529680.25
				14	380811.81	1529683.93
				15	380811.93	1529697.98
				16	380804.88	1529710.50
				17	380766.97	1529737.97
				18	380746.56	1529750.96
				19	380743.61	1529748.58

1	2	3	4	5	6	7
				20	380700.78	1529714.05
				21	380731.47	1529678.06
				22	380878.76	1529505.31
				23	380957.16	1529409.99
				1	381079.53	1529462.16
66:41:0511021:1062:3У1	66:41:0511021	Земельные участки (территории) общего пользования (12.0)	4744	1	380750.54	1529836.35
				2	380702.86	1529885.23
				3	380674.00	1529905.20
				4	380660.06	1529916.56
				5	380659.04	1529933.09
				6	380660.57	1529941.96
				7	380640.33	1529956.41
				8	380626.54	1529944.42
				9	380615.36	1529941.01
				10	380557.60	1529957.59
				11	380520.54	1529961.67
				12	380512.88	1529960.08
				13	380528.89	1529954.46
				14	380558.74	1529943.18
				15	380681.78	1529881.41
				1	380750.54	1529836.35
66:41:0511021:1062:3У2	66:41:0511021	Сельскохозяйственное использование (1.0)	122435	1	381058.28	1529964.67
				2	380643.66	1530240.74
				3	380459.95	1529980.85
				4	380471.79	1529976.21
				5	380512.88	1529960.08
				6	380520.54	1529961.67
				7	380557.60	1529957.59
				8	380615.36	1529941.01
				9	380626.54	1529944.42
				10	380640.33	1529956.41
				11	380660.57	1529941.96
				12	380659.04	1529933.09
				13	380660.06	1529916.56
				14	380674.00	1529905.20
				15	380702.86	1529885.23
				16	380750.54	1529836.35
				17	380801.18	1529803.17
				18	380806.87	1529798.96
				1	381058.28	1529964.67
66:41:0511021:868:3У1	66:41:0511021	Земельные участки (территории) общего пользования (12.0)	1227	1	379823.11	1530721.52
				2	379835.70	1530739.78
				3	379815.44	1530759.26
				4	379798.70	1530770.33
				5	379783.62	1530747.53
				6	379803.36	1530734.52
				1	379823.11	1530721.52
66:41:0511021:1930:3У1	66:41:0511021	Земельные участки (территории) общего пользования (12.0)	249	1	379783.62	1530747.53
				2	379798.70	1530770.33
				3	379791.21	1530775.28
				4	379775.89	1530752.62
				1	379783.62	1530747.53
66:41:0511021:1929:3У2	66:41:0511021	Сельскохозяйс	120594	1	380814.16	1532241.57

1	2	3	4	5	6	7	
		твенное использование (1.0)		2	380792.14	1532273.27	
			3	380778.50	1532274.42		
			4	380647.71	1532360.19		
			5	380618.74	1532316.00		
			6	380641.69	1532271.28		
			7	380658.43	1532130.14		
			8	379892.81	1531029.00		
			9	379728.79	1530781.10		
			10	379778.49	1530783.69		
			11	379791.21	1530775.28		
			12	379930.83	1530981.74		
			13	380227.71	1531409.41		
			14	380224.16	1531410.83		
			15	380226.47	1531425.82		
			16	380240.08	1531427.22		
			17	380645.11	1532010.67		
			18	380694.14	1532076.34		
			19	380716.91	1532101.70		
			1	380814.16	1532241.57		
					20	380221.99	1531405.34
					21	380222.07	1531406.57
					22	380220.84	1531406.65
					23	380220.76	1531405.42
				20	380221.99	1531405.34	
66:41:0511021:1929:3У1	66:41:0511021	Земельные участки (территории) общего пользования (12.0)	47434	1	379791.21	1530775.28	
				2	379778.49	1530783.69	
				3	379728.79	1530781.10	
				4	379588.09	1530568.45	
				5	379551.27	1530512.80	
				6	379301.58	1530465.52	
				7	379302.27	1530464.62	
				8	379302.68	1530463.28	
				9	379306.91	1530460.80	
				10	379313.50	1530454.30	
				11	379334.53	1530440.70	
				12	379366.04	1530427.01	
				13	379422.07	1530395.78	
				14	379466.59	1530372.56	
				15	379484.54	1530363.94	
				16	379502.76	1530355.58	
				17	379500.20	1530354.00	
				18	379508.09	1530350.39	
				19	379518.09	1530346.22	
				20	379666.21	1530570.08	
				21	379783.62	1530747.53	
				22	379775.89	1530752.62	
				1	379791.21	1530775.28	
66:41:0513037:2179:3У1	66:41:0513037			Коммунальное обслуживание (3.1)	39	1	378525.64
		2	378526.02			1531248.62	
		3	378522.24			1531259.30	
		4	378520.17			1531258.56	
		5	378523.79			1531248.31	
		6	378523.44			1531243.10	

1	2	3	4	5	6	7
				1	378525.64	1531242.95
				7	378514.27	1531287.09
				8	378513.82	1531288.65
				9	378512.12	1531288.17
				10	378512.57	1531286.61
				7	378514.27	1531287.09
66:41:0513037:2179:3У2	66:41:0513037	Сельскохозяйс твенное использование (1.0)	29199	1	378635.21	1531146.04
				2	378577.00	1531214.79
				3	378513.00	1531290.39
				4	378448.26	1531366.86
				5	378434.96	1531382.57
				6	378360.73	1531470.25
				7	378294.57	1531548.40
				8	378285.29	1531522.76
				9	378270.08	1531512.29
				10	378246.70	1531520.79
				11	378232.26	1531511.83
				12	378197.56	1531499.40
				13	378472.74	1531270.57
				14	378514.22	1531236.04
				15	378627.56	1531141.73
				1	378635.21	1531146.04
				16	378525.64	1531242.95
				17	378526.02	1531248.62
				18	378522.24	1531259.30
				19	378520.17	1531258.56
				20	378523.79	1531248.31
				21	378523.44	1531243.10
				16	378525.64	1531242.95
				22	378514.27	1531287.09
				23	378513.82	1531288.65
				24	378512.12	1531288.17
				25	378512.57	1531286.61
				22	378514.27	1531287.09
:ЗУЗ	66:41:0513037	Коммунальное обслуживание (3.1)	66	1	378392.23	1531213.14
				2	378391.42	1531215.28
				3	378390.20	1531214.81
				4	378389.30	1531214.47
				5	378390.11	1531212.34
				1	378392.23	1531213.14
				6	378364.83	1531201.76
				7	378364.02	1531203.90
				8	378361.90	1531203.09
				9	378362.70	1531200.96
				6	378364.83	1531201.76
				10	378337.11	1531190.34
				11	378336.31	1531192.47
				12	378334.17	1531191.66
				13	378334.98	1531189.53

1	2	3	4	5	6	7
				10	378337.11	1531190.34
				14	378312.22	1531180.08
				15	378311.34	1531182.10
				16	378308.44	1531180.85
				17	378307.32	1531183.54
				18	378306.84	1531184.81
				19	378306.03	1531184.46
				20	378304.77	1531183.93
				21	378307.26	1531177.95
				14	378312.22	1531180.08
				22	378275.65	1531202.68
				23	378274.85	1531206.60
				24	378267.80	1531205.16
				25	378268.59	1531201.24
				22	378275.65	1531202.68
:ЗУ4	66:41:0513037	Хранение и переработка сельскохозяйственной продукции (1.15)	43082	1	378461.35	1531163.81
				2	378408.65	1531208.15
				3	378337.40	1531268.10
				4	378323.12	1531280.46
				5	378306.49	1531294.84
				6	378235.41	1531356.30
				7	378122.81	1531453.67
				8	378107.72	1531466.72
				9	378091.20	1531460.39
				10	378200.46	1531370.58
				11	378254.60	1531326.35
				12	378308.56	1531282.36
				13	378362.27	1531237.71
				14	378390.20	1531214.81
				15	378391.42	1531215.28
				16	378392.23	1531213.14
				17	378428.28	1531183.60
				18	378334.12	1531119.60
				19	378226.63	1531047.18
				20	378161.13	1531101.03
				21	378107.02	1531145.25
				22	378073.69	1531172.68
				23	378063.20	1531202.13
				24	377985.01	1531419.82
				25	377959.89	1531415.01
				26	377982.24	1531353.53
				27	378005.92	1531287.48
				28	378043.13	1531184.23
				29	378031.90	1531164.96
				30	377980.07	1531156.52
				31	377911.15	1531145.12
				32	377842.26	1531133.82
				33	377773.52	1531122.66
				34	377748.06	1531193.28
				35	377724.15	1531259.37
				36	377700.52	1531325.33
				37	377676.64	1531316.89

1	2	3	4	5	6	7
				38	377700.73	1531250.70
				39	377724.50	1531184.83
				40	377748.29	1531118.39
				41	377648.06	1531101.90
				42	377548.19	1531085.53
				43	377545.52	1531073.46
				44	377652.94	1531091.11
				45	377774.84	1531111.04
				46	377770.44	1531086.43
				47	378049.93	1531130.70
				48	378091.49	1531153.48
				49	378121.12	1531098.74
				50	378136.76	1531110.99
				51	378246.51	1531006.85
				52	378271.50	1531025.11
				53	378352.95	1531084.62
				1	378461.35	1531163.81
:ЗУ5	66:41:0513037	Хранение и переработка сельскохозяйственной продукции (1.15)	7494	1	378428.28	1531183.60
				2	378392.23	1531213.14
				3	378390.11	1531212.34
				4	378389.30	1531214.47
				5	378390.20	1531214.81
				6	378362.27	1531237.71
				7	378293.93	1531153.32
				8	378334.12	1531119.60
				1	378428.28	1531183.60
				9	378364.83	1531201.76
				10	378364.02	1531203.90
				11	378361.90	1531203.09
				12	378362.70	1531200.96
				9	378364.83	1531201.76
				13	378337.11	1531190.34
				14	378336.31	1531192.47
				15	378334.17	1531191.66
				16	378334.98	1531189.53
				13	378337.11	1531190.34
:ЗУ6	66:41:0513037	Хранение и переработка сельскохозяйственной продукции (1.15)	7549	1	378362.27	1531237.71
				2	378308.56	1531282.36
				3	378239.96	1531197.71
				4	378293.93	1531153.32
				1	378362.27	1531237.71
				5	378312.22	1531180.08
				6	378311.34	1531182.10
				7	378308.44	1531180.85
				8	378307.32	1531183.54
				9	378306.84	1531184.81
				10	378306.03	1531184.46
				11	378304.77	1531183.93
				12	378307.26	1531177.95
				5	378312.22	1531180.08

1	2	3	4	5	6	7
				13	378275.65	1531202.68
				14	378274.85	1531206.60
				15	378267.80	1531205.16
				16	378268.59	1531201.24
				13	378275.65	1531202.68
:ЗУ7	66:41:0513037	Земельные участки (территории) общего пользования (12.0)	1940	1	378156.84	1531484.82
				2	378147.42	1531492.60
				3	378125.42	1531510.78
				4	378084.05	1531493.99
				5	378078.59	1531491.77
				6	378067.49	1531487.38
				7	378067.36	1531487.22
				8	378070.39	1531483.12
				9	378082.33	1531477.65
				10	378082.70	1531467.34
				11	378085.61	1531467.32
				12	378090.29	1531477.55
				13	378099.49	1531476.20
				14	378110.17	1531474.63
				15	378117.15	1531470.35
				16	378126.85	1531474.08
				1	378156.84	1531484.82
:ЗУ8	66:41:0513037	склады (6.9)	77	1	378117.15	1531470.35
				2	378110.17	1531474.63
				3	378099.49	1531476.20
				4	378107.72	1531466.72
				1	378117.15	1531470.35
:ЗУ9	66:41:0513037	Сельскохозяйственное использование (1.0)	6638	1	378107.72	1531466.72
				2	378099.49	1531476.20
				3	378090.29	1531477.55
				4	378085.61	1531467.32
				5	378082.70	1531467.34
				6	378082.33	1531477.65
				7	378070.39	1531483.12
				8	378067.36	1531487.22
				9	378067.49	1531487.38
				10	378065.69	1531486.67
				11	378036.89	1531479.32
				12	377991.43	1531469.08
				13	377972.04	1531461.56
				14	377932.26	1531446.12
				15	377917.99	1531437.14
				16	377917.40	1531424.29
				17	377917.86	1531420.77
				18	377938.25	1531412.14
				19	377940.31	1531411.27
				20	377959.89	1531415.01
				21	377985.01	1531419.82
				22	377985.75	1531419.96
				23	378000.24	1531425.51
				24	378091.20	1531460.39
				1	378107.72	1531466.72
66:41:0513037:2225:ЗУ1	66:41:0513037	Земельные	31	1	378078.59	1531491.77

1	2	3	4	5	6	7				
		участки (территории) общего пользования (12.0)		2	378074.09	1531495.62				
				3	378067.49	1531487.38				
				1	378078.59	1531491.77				
66:41:0513037:2225:3У2	66:41:0513037	Коммунальное обслуживание (3.1)	248	1	378023.95	1531485.47				
				2	378020.35	1531495.57				
				3	378010.25	1531491.96				
				4	378013.85	1531481.87				
				1	378023.95	1531485.47				
				5	378029.99	1531511.49				
				6	378026.12	1531522.33				
				7	378015.27	1531518.46				
				8	378019.14	1531507.61				
			5	378029.99	1531511.49					
66:41:0513037:2225:3У3	66:41:0513037	Хранение и переработка сельскохозяйст венной продукции (1.15)	9209	1	378074.09	1531495.62				
				2	378069.29	1531499.73				
				3	378065.76	1531502.76				
				4	378056.29	1531510.99				
				5	378049.41	1531516.98				
				6	378037.06	1531527.72				
				7	378036.37	1531528.31				
				8	378026.69	1531536.63				
				9	378019.33	1531542.97				
				10	378016.23	1531545.63				
				11	378003.70	1531556.40				
				12	377995.55	1531563.52				
				13	377900.14	1531526.20				
				14	377909.44	1531517.83				
				15	377927.13	1531501.93				
				16	377972.04	1531461.56				
				17	377991.43	1531469.08				
				18	378036.89	1531479.32				
				19	378065.69	1531486.67				
				20	378067.49	1531487.38				
				1	378074.09	1531495.62				
								21	378023.95	1531485.47
								22	378020.35	1531495.57
								23	378010.25	1531491.96
								24	378013.85	1531481.87
								21	378023.95	1531485.47
								25	378029.99	1531511.49
								26	378026.12	1531522.33
								27	378015.27	1531518.46
								28	378019.14	1531507.61
								25	378029.99	1531511.49
66:41:0000000:673:3У1	66:41:0513037	Земельные участки (территории) общего пользования	96	1	378084.05	1531493.99				
				2	378077.24	1531499.54				
				3	378074.09	1531495.62				
				4	378078.59	1531491.77				
				1	378084.05	1531493.99				

1	2	3	4	5	6	7
		(12.0)				
				5	378124.62	1531559.96
				6	378121.42	1531571.00
				7	378112.99	1531567.94
				8	378123.41	1531559.53
				5	378124.62	1531559.96
66:41:0513037:1790:3У1	66:41:0513037	Коммунальное обслуживание (3.1)	133	1	378151.05	1531567.23
				2	378154.92	1531556.38
				3	378165.77	1531560.25
				4	378161.90	1531571.10
				1	378151.05	1531567.23
66:41:0513037:1790:3У2	66:41:0513037	Земельные участки (территории) общего пользования (12.0)	5619	1	378275.27	1531573.92
				2	378265.20	1531586.24
				3	378144.28	1531542.68
				4	378137.08	1531548.49
				5	378260.12	1531592.45
				6	378245.22	1531610.68
				7	378138.78	1531589.82
				8	378134.70	1531586.31
				9	378121.33	1531581.24
				10	378119.51	1531577.60
				11	378121.42	1531571.00
				12	378140.65	1531577.96
				13	378216.73	1531592.87
				14	378124.62	1531559.96
				15	378128.18	1531547.67
				16	378138.15	1531539.73
				17	378151.15	1531529.39
				18	378151.64	1531530.00
				19	378152.48	1531529.69
				1	378275.27	1531573.92
				20	378174.34	1531539.82
				21	378170.74	1531549.92
				22	378160.64	1531546.32
				23	378164.24	1531536.22
				20	378174.34	1531539.82
				24	378151.05	1531567.23
				25	378154.92	1531556.38
				26	378165.77	1531560.25
				27	378161.90	1531571.10
				24	378151.05	1531567.23
				28	378153.60	1531556.65
				29	378149.99	1531566.75
				30	378139.90	1531563.15
				31	378143.50	1531553.05
				28	378153.60	1531556.65
				32	378098.58	1531565.44
				33	378100.77	1531577.46
				34	378100.75	1531577.82

1	2	3	4	5	6	7
				35	378075.57	1531598.27
				36	378063.67	1531593.76
				37	378081.37	1531579.35
				38	378083.83	1531577.35
				32	378098.58	1531565.44
66:41:0513037:1790:3У3	66:41:0513037	Земельные участки (территории) общего пользования (12.0)	729	1	378151.15	1531529.39
				2	378138.15	1531539.73
				3	378128.18	1531547.67
				4	378124.62	1531559.96
				5	378123.41	1531559.53
				6	378112.99	1531567.94
				7	378121.42	1531571.00
				8	378119.51	1531577.60
				9	378121.33	1531581.24
				10	378134.70	1531586.31
				11	378138.78	1531589.82
				12	378137.44	1531589.56
				13	378102.08	1531576.74
				14	378100.75	1531577.82
				15	378100.77	1531577.46
				16	378098.58	1531565.44
				17	378148.01	1531525.53
				1	378151.15	1531529.39
66:41:0513037:1987:3У1	66:41:0513037	Земельные участки (территории) общего пользования (12.0)	261	1	378139.15	1531590.14
				2	378138.79	1531591.07
				3	378127.41	1531586.76
				4	378124.60	1531594.25
				5	378101.74	1531586.29
				6	378097.40	1531583.49
				7	378099.68	1531581.00
				8	378100.68	1531579.28
				9	378100.75	1531577.82
				10	378102.08	1531576.74
				11	378137.44	1531589.56
				12	378138.78	1531589.82
				1	378139.15	1531590.14
66:41:0513037:1987:3У2	66:41:0513037	Сельскохозяйственное использование (1.0)	4973	1	378127.41	1531586.76
				2	378138.79	1531591.07
				3	378139.15	1531590.14
				4	378138.78	1531589.82
				5	378245.22	1531610.68
				6	378212.84	1531650.29
				7	378177.90	1531637.05
				8	378098.10	1531606.81
				9	378075.57	1531598.27
				10	378100.75	1531577.82
				11	378100.68	1531579.28
				12	378099.68	1531581.00
				13	378097.40	1531583.49
				14	378101.74	1531586.29
				15	378124.60	1531594.25
				1	378127.41	1531586.76
66:41:0513037:1731:3У1	66:41:0513037	Земельные участки	73178	1	378063.67	1531593.76
				2	378025.36	1531624.92

1	2	3	4	5	6	7
		(территории) общего пользования (12.0)		3	378029.18	1531629.61
				4	378022.13	1531635.36
				5	378018.31	1531630.67
				6	378006.15	1531640.20
				7	377927.97	1531702.57
				8	377904.94	1531721.24
				9	377855.30	1531771.70
				10	377795.84	1531818.90
				11	377796.85	1531825.20
				12	377776.97	1531833.87
				13	377698.68	1531896.10
				14	377622.57	1531961.00
				15	377545.20	1532023.89
				16	377510.10	1532051.92
				17	377647.01	1531868.30
				18	377656.29	1531855.85
				19	377671.45	1531835.52
				20	377999.45	1531569.42
				21	378009.43	1531573.21
				1	378063.67	1531593.76
				22	377356.06	1532258.51
				23	377352.46	1532298.45
				24	377351.72	1532327.86
				25	377352.16	1532337.77
				26	377352.25	1532341.57
				27	377352.38	1532346.36
				28	377353.18	1532377.67
				29	377352.66	1532387.50
				30	377346.41	1532416.97
				31	377348.53	1532431.80
				32	377351.94	1532431.55
				33	377352.46	1532438.53
				34	377348.91	1532438.79
				35	377348.37	1532446.10
				36	377351.25	1532465.10
				37	377358.16	1532493.13
				38	377364.19	1532511.35
				39	377371.50	1532529.08
				40	377379.90	1532546.29
				41	377389.35	1532562.92
				42	377399.83	1532578.90
				43	377411.19	1532594.26
				44	377423.25	1532609.09
				45	377443.10	1532629.87
				46	377457.59	1532642.68
				47	377472.78	1532654.98
				48	377496.53	1532672.71
				49	377510.00	1532681.65
				50	377541.60	1532705.10
				51	377567.46	1532723.14
				52	377576.21	1532729.19
				53	377589.92	1532739.00
				54	377599.34	1532746.05

1	2	3	4	5	6	7
				55	377625.58	1532763.85
				56	377627.41	1532761.01
				57	377633.30	1532764.79
				58	377631.76	1532767.19
				59	377644.31	1532769.83
				60	377653.45	1532776.90
				61	377664.77	1532784.64
				62	377695.51	1532804.80
				63	377636.50	1532775.25
				64	377179.95	1532494.69
				65	377225.50	1532433.61
				22	377356.06	1532258.51
66:41:0513037:1731:3У2	66:41:0513037	Земельные участки (территории) общего пользования (12.0)	46643	1	378098.10	1531606.81
				2	378036.30	1531656.71
				3	377543.33	1532054.68
				4	377523.59	1532070.62
				5	377430.81	1532175.14
				6	377412.62	1532206.86
				7	377404.43	1532226.18
				8	377394.67	1532256.38
				9	377389.32	1532284.02
				10	377386.47	1532307.76
				11	377385.25	1532329.65
				12	377382.71	1532390.48
				13	377383.05	1532416.21
				14	377384.61	1532437.43
				15	377387.52	1532459.61
				16	377391.72	1532481.78
				17	377401.39	1532515.82
				18	377414.77	1532547.86
				19	377429.81	1532574.93
				20	377448.77	1532601.77
				21	377473.44	1532629.15
				22	377494.23	1532647.67
				23	377646.40	1532743.91
				24	377887.22	1532896.24
				25	378000.74	1532957.63
				26	377760.31	1532837.24
				27	377695.51	1532804.80
				28	377664.77	1532784.64
				29	377653.45	1532776.90
				30	377644.31	1532769.83
				31	377631.76	1532767.19
				32	377633.30	1532764.79
				33	377627.41	1532761.01
				34	377625.58	1532763.85
				35	377599.34	1532746.05
				36	377589.92	1532739.00
				37	377576.21	1532729.19
				38	377567.46	1532723.14
				39	377541.60	1532705.10
				40	377510.00	1532681.65
				41	377496.53	1532672.71

1	2	3	4	5	6	7
				42	377472.78	1532654.98
				43	377457.59	1532642.68
				44	377443.10	1532629.87
				45	377423.25	1532609.09
				46	377411.19	1532594.26
				47	377399.83	1532578.90
				48	377389.35	1532562.92
				49	377379.90	1532546.29
				50	377371.50	1532529.08
				51	377364.19	1532511.35
				52	377358.16	1532493.13
				53	377351.25	1532465.10
				54	377348.37	1532446.10
				55	377348.91	1532438.79
				56	377352.46	1532438.53
				57	377351.94	1532431.55
				58	377348.53	1532431.80
				59	377346.41	1532416.97
				60	377352.66	1532387.50
				61	377353.18	1532377.67
				62	377352.38	1532346.36
				63	377352.25	1532341.57
				64	377352.16	1532337.77
				65	377351.72	1532327.86
				66	377352.46	1532298.45
				67	377356.06	1532258.51
				68	377375.90	1532231.90
				69	377491.65	1532076.66
				70	377494.36	1532073.03
				71	377495.68	1532071.26
				72	377510.10	1532051.92
				73	377545.20	1532023.89
				74	377622.57	1531961.00
				75	377698.68	1531896.10
				76	377776.97	1531833.87
				77	377796.85	1531825.20
				78	377795.84	1531818.90
				79	377855.30	1531771.70
				80	377904.94	1531721.24
				81	377927.97	1531702.57
				82	378006.15	1531640.20
				83	378018.31	1531630.67
				84	378022.13	1531635.36
				85	378029.18	1531629.61
				86	378025.36	1531624.92
				87	378063.67	1531593.76
				88	378075.57	1531598.27
				1	378098.10	1531606.81
66:41:0513037:1733:3У1	66:41:0513037	Земельные участки (территории) общего пользования (12.0)	241	1	377886.64	1531660.95
				2	377840.00	1531698.78
				3	377856.19	1531681.87
				4	377869.01	1531670.69
				5	377866.29	1531667.30
				6	377880.97	1531655.43

1	2	3	4	5	6	7
66:41:0513037:1733:3У2	66:41:0513037	склады (6.9)	7835	1	377886.64	1531660.95
				1	377886.64	1531660.95
				2	377880.97	1531655.43
				3	377866.29	1531667.30
				4	377869.01	1531670.69
				5	377856.19	1531681.87
				6	377840.00	1531698.78
				7	377671.45	1531835.52
				8	377724.47	1531764.41
				9	377816.63	1531689.83
				10	377836.95	1531673.39
				11	377957.31	1531575.97
				12	377976.26	1531560.63
				13	377991.85	1531566.54
				14	377997.56	1531568.71
				15	377999.45	1531569.42
66:41:0513037:1561:3У1	66:41:0513037	Земельные участки (территории) общего пользования (12.0)	83944	1	377671.45	1531835.52
				2	377656.29	1531855.85
				3	377647.01	1531868.30
				4	377527.77	1531969.70
				5	377481.10	1532009.39
				6	377398.45	1532080.01
				7	377264.33	1532194.62
				8	377249.52	1532207.95
				9	377227.93	1532227.38
				10	377151.58	1532296.09
				11	377101.01	1532341.57
				12	376983.89	1532208.52
				13	376910.91	1532125.61
				14	376841.79	1532044.64
				15	376859.28	1532050.55
				16	376887.54	1532055.55
				17	376917.11	1532051.55
				18	376966.74	1532053.75
				19	376986.68	1532055.35
				20	377006.67	1532055.65
				21	377016.70	1532056.22
				22	377036.65	1532058.32
				23	377062.30	1532059.41
				24	377076.53	1532060.19
				25	377106.82	1532061.07
				26	377128.75	1532061.88
				27	377136.52	1532062.16
				28	377146.82	1532062.69
				29	377152.03	1532062.95
				30	377237.39	1532067.31
				31	377244.74	1532067.69
				32	377276.08	1532069.28
				33	377295.60	1532065.12
				34	377305.23	1532064.79
				35	377333.28	1532062.01
				36	377342.70	1532062.26

1	2	3	4	5	6	7
				37	377361.49	1532061.23
				38	377370.74	1532059.65
				39	377379.88	1532057.39
				40	377388.98	1532054.68
				41	377398.24	1532052.33
				42	377406.93	1532048.71
				43	377415.12	1532043.88
				44	377423.58	1532039.31
				45	377432.61	1532035.79
				46	377430.89	1532030.70
				47	377444.04	1532019.95
				48	377450.68	1532014.53
				49	377518.27	1531959.31
				50	377651.88	1531851.17
				1	377671.45	1531835.52
66:41:0513037:1561:3У2	66:41:0513037	склады (6.9)	9556	1	377430.89	1532030.70
				2	377432.61	1532035.79
				3	377423.58	1532039.31
				4	377415.12	1532043.88
				5	377406.93	1532048.71
				6	377398.24	1532052.33
				7	377388.98	1532054.68
				8	377379.88	1532057.39
				9	377370.74	1532059.65
				10	377361.49	1532061.23
				11	377342.70	1532062.26
				12	377333.28	1532062.01
				13	377305.23	1532064.79
				14	377295.60	1532065.12
				15	377276.08	1532069.28
				16	377244.74	1532067.69
				17	377237.39	1532067.31
				18	377152.03	1532062.95
				19	377146.82	1532062.69
				20	377136.52	1532062.16
				21	377128.75	1532061.88
				22	377106.82	1532061.07
				23	377076.53	1532060.19
				24	377062.30	1532059.41
				25	377071.38	1532035.97
				26	377141.76	1532038.74
				27	377232.83	1532042.32
				28	377264.85	1532043.58
				29	377264.05	1532063.91
				30	377374.44	1532053.38
				1	377430.89	1532030.70
				31	377062.30	1532059.41
				32	377036.65	1532058.32
				33	377016.70	1532056.22
				34	377006.67	1532055.65
				35	376986.68	1532055.35
				36	376966.74	1532053.75

1	2	3	4	5	6	7
				37	376917.11	1532051.55
				38	376887.54	1532055.55
				39	376859.28	1532050.55
				40	376841.79	1532044.64
				41	376840.51	1532043.14
				42	376871.35	1532016.88
				43	376898.11	1532022.84
				44	376923.81	1532028.57
				45	376932.48	1532030.50
				46	376969.38	1532038.71
				31	377062.30	1532059.41
:ЗУ10	66:41:0518901	Земельные участки (территории) общего пользования (12.0)	1980	1	376595.62	1531781.08
				2	376548.34	1531732.93
				3	376451.04	1531621.74
				4	376465.61	1531603.24
				5	376459.51	1531598.07
				6	376445.68	1531615.61
				7	376386.78	1531548.30
				8	376371.76	1531532.62
				9	376367.95	1531535.87
				10	376383.10	1531551.68
				11	376544.58	1531736.23
				12	376588.15	1531786.01
				1	376595.62	1531781.08
:ЗУ11	66:41:0518901	Коммунальное обслуживание (3.1)	20	1	376446.05	1531624.26
				2	376441.36	1531630.12
				3	376439.24	1531628.42
				4	376443.93	1531622.56
				1	376446.05	1531624.26
:ЗУ12	66:41:0513037	Земельные участки (территории) общего пользования (12.0)	1603	1	376846.73	1532075.14
				2	376839.31	1532081.58
				3	376688.74	1531904.73
				4	376587.01	1531786.77
				5	376588.15	1531786.01
				6	376704.83	1531919.47
				7	376724.32	1531941.79
				8	376746.07	1531966.65
				9	376763.18	1531986.21
				10	376771.81	1531996.54
				11	376785.76	1532008.36
				12	376786.63	1532009.04
				13	376793.56	1532014.51
				1	376846.73	1532075.14
:ЗУ13	66:41:0513037	Земельные участки (территории) общего пользования (12.0)	1720	1	376793.56	1532014.51
				2	376786.63	1532009.04
				3	376785.76	1532008.36
				4	376771.81	1531996.54
				5	376763.18	1531986.21
				6	376746.07	1531966.65
				7	376724.32	1531941.79
				8	376704.83	1531919.47
				9	376588.15	1531786.01
				10	376595.62	1531781.08
				11	376635.00	1531829.22

1	2	3	4	5	6	7
				12	376648.11	1531844.64
				13	376717.69	1531926.44
				14	376761.98	1531978.50
				15	376786.52	1532006.48
				16	376785.31	1532007.54
				17	376786.63	1532009.04
				18	376787.83	1532007.98
				1	376793.56	1532014.51
:3У14	66:41:0513037	Коммунальное обслуживание (3.1)	4	1	376788.13	1532007.72
				2	376786.63	1532009.04
				3	376785.31	1532007.54
				4	376786.81	1532006.22
				1	376788.13	1532007.72
:3У15	66:41:0513037	Земельные участки (территории) общего пользования (12.0)	890	1	376841.79	1532044.64
				2	376832.33	1532041.45
				3	376809.67	1532022.95
				4	376793.56	1532014.51
				5	376787.83	1532007.98
				6	376788.13	1532007.72
				7	376786.81	1532006.22
				8	376786.52	1532006.48
				9	376761.98	1531978.50
				10	376717.69	1531926.44
				11	376728.23	1531938.50
				12	376733.69	1531944.75
				13	376746.79	1531933.37
				14	376749.66	1531936.73
				15	376736.59	1531948.06
				16	376766.58	1531982.35
				17	376767.13	1531982.75
				18	376768.96	1531981.10
				19	376758.73	1531969.43
				20	376761.74	1531966.78
				21	376771.95	1531978.43
				22	376779.49	1531971.67
				23	376782.81	1531975.56
				24	376771.26	1531985.91
				25	376795.66	1532004.56
				26	376798.24	1532002.18
				27	376803.69	1532008.18
				28	376823.75	1532023.51
				29	376829.47	1532030.21
				30	376831.63	1532032.74
				31	376840.51	1532043.14
				1	376841.79	1532044.64
				32	376772.44	1531982.92
				33	376771.00	1531984.30
				34	376769.62	1531982.86
				35	376771.06	1531981.48
				32	376772.44	1531982.92
:3У16	66:41:0513037	Земельные участки (территории)	29771	1	377915.61	1532939.39
				2	377914.30	1532941.99

1	2	3	4	5	6	7
		общего пользования (12.0)		3	377829.59	1532900.26
			4	377728.82	1532850.43	
			5	377697.27	1532832.77	
			6	377615.74	1532793.81	
			7	377548.72	1532755.84	
			8	377403.16	1532668.59	
			9	377393.69	1532662.17	
			10	377383.87	1532657.03	
			11	377291.41	1532601.61	
			12	377250.50	1532575.73	
			13	377247.20	1532573.65	
			14	377222.59	1532554.83	
			15	377204.13	1532539.50	
			16	377187.25	1532523.06	
			17	377177.93	1532511.71	
			18	377167.69	1532501.83	
			19	377147.36	1532479.75	
			20	376655.34	1531892.99	
			21	376573.66	1531795.58	
			22	376587.01	1531786.77	
			23	376688.74	1531904.73	
			24	376839.31	1532081.58	
			25	376973.77	1532239.51	
			26	377179.95	1532494.69	
			27	377230.43	1532544.74	
			28	377464.56	1532689.26	
			29	377641.30	1532789.44	
			30	377795.30	1532866.00	
			31	377820.73	1532880.37	
			32	377857.87	1532902.04	
			33	377885.61	1532918.79	
			34	377904.23	1532931.02	
				1	377915.61	1532939.39
66:41:0000000:35:3У1	66:41:0513037; 66:41:0513040		Земельные участки (территории) общего пользования (12.0)	55617	1	377914.30
		2			377903.17	1532964.20
		3			377802.84	1532914.20
		4			377638.40	1532832.66
		5			377612.09	1532811.57
		6			377604.85	1532807.95
		7			377597.41	1532803.47
		8			377562.16	1532780.93
		9			377541.40	1532767.20
		10			377512.21	1532747.73
		11			377486.38	1532730.05
		12			377462.75	1532714.25
		13			377440.77	1532698.65
		14			377422.57	1532684.03
		15			377417.66	1532678.44
		16			377403.16	1532668.59
		17			377548.72	1532755.84
		18			377615.74	1532793.81
		19			377697.27	1532832.77
		20			377728.82	1532850.43
		21			377829.59	1532900.26

1	2	3	4	5	6	7
				1	377914.30	1532941.99
				22	377383.87	1532657.03
				23	377373.17	1532651.43
				24	377365.74	1532649.28
				25	377348.06	1532642.68
				26	377330.15	1532637.13
				27	377311.89	1532632.70
				28	377289.11	1532627.96
				29	377258.36	1532608.98
				30	377203.88	1532575.35
				31	377172.91	1532537.01
				32	377165.95	1532529.83
				33	377159.36	1532521.92
				34	377141.59	1532500.73
				35	377132.64	1532498.32
				36	377107.35	1532474.26
				37	376964.20	1532309.01
				38	376976.19	1532304.43
				39	376973.47	1532301.21
				40	376960.84	1532305.99
				41	376894.98	1532227.21
				42	376838.33	1532159.44
				43	376739.81	1532044.93
				44	376656.63	1531947.45
				45	376650.09	1531936.97
				46	376661.28	1531935.60
				47	376654.46	1531926.22
				48	376649.13	1531929.89
				49	376519.26	1531783.19
				50	376448.97	1531704.63
				51	376381.14	1531628.83
				52	376329.37	1531567.31
				53	376358.45	1531543.62
				54	376416.20	1531611.24
				55	376573.66	1531795.58
				56	376655.34	1531892.99
				57	377147.36	1532479.75
				58	377167.69	1532501.83
				59	377177.93	1532511.71
				60	377187.25	1532523.06
				61	377204.13	1532539.50
				62	377222.59	1532554.83
				63	377247.20	1532573.65
				64	377250.50	1532575.73
				65	377291.41	1532601.61
				22	377383.87	1532657.03
66:41:0513040:551:3У1	66:41:0513040	Земельные участки (территории) общего пользования (12.0)	2314	1	376448.97	1531704.63
				2	376436.00	1531713.60
				3	376386.65	1531655.10
				4	376370.10	1531635.48
				5	376322.30	1531572.94
				6	376329.37	1531567.31
				7	376381.14	1531628.83

1	2	3	4	5	6	7
				1	376448.97	1531704.63
66:41:0513040:551:3У2	66:41:0513040	Сельскохозяйс твенное использование (1.0)	9686	1	376436.00	1531713.60
				2	376433.36	1531715.42
				3	376425.65	1531719.74
				4	376353.62	1531633.14
				5	376272.02	1531542.46
				6	376193.25	1531453.09
				7	376157.28	1531411.07
				8	376148.81	1531401.18
				9	376139.45	1531390.25
				10	376160.02	1531370.53
				11	376219.69	1531437.39
				12	376271.40	1531498.41
				13	376329.37	1531567.31
				14	376322.30	1531572.94
				15	376370.10	1531635.48
				16	376386.65	1531655.10
				1	376436.00	1531713.60
66:41:0513037:1340:3У1	66:41:0513037	Земельные участки (территории) общего пользования (12.0)	15869	1	376894.98	1532227.21
				2	376870.76	1532248.81
				3	376866.22	1532244.92
				4	376853.33	1532233.85
				5	376840.31	1532217.89
				6	376822.77	1532196.35
				7	376809.33	1532179.86
				8	376797.06	1532164.81
				9	376790.94	1532157.29
				10	376789.93	1532152.02
				11	376788.01	1532141.96
				12	376784.63	1532124.22
				13	376783.08	1532116.14
				14	376782.98	1532115.60
				15	376778.10	1532110.58
				16	376739.67	1532071.10
				17	376731.33	1532062.54
				18	376711.24	1532040.04
				19	376711.53	1532039.78
				20	376709.16	1532037.19
				21	376708.90	1532037.44
				22	376684.20	1532009.99
				23	376645.98	1531965.92
				24	376610.72	1531924.80
				25	376545.53	1531848.34
				26	376496.24	1531785.02
				27	376463.53	1531746.25
				28	376436.00	1531713.60
				29	376448.97	1531704.63
				30	376519.26	1531783.19
				31	376649.13	1531929.89
				32	376654.46	1531926.22
				33	376661.28	1531935.60
				34	376650.09	1531936.97
				35	376656.63	1531947.45

1	2	3	4	5	6	7
				36	376739.81	1532044.93
				37	376838.33	1532159.44
				1	376894.98	1532227.21
66:41:0513037:1340:3У2	66:41:0513037	Ведение садоводства (13.2)	6289	1	376783.08	1532116.14
				2	376784.63	1532124.22
				3	376788.01	1532141.96
				4	376789.93	1532152.02
				5	376790.94	1532157.29
				6	376780.27	1532144.20
				7	376750.02	1532107.03
				8	376719.77	1532069.96
				9	376692.43	1532035.47
				10	376657.92	1531997.60
				11	376641.68	1531979.83
				12	376627.40	1531963.12
				13	376618.47	1531949.98
				14	376613.51	1531947.61
				15	376612.58	1531945.20
				16	376606.60	1531931.51
				17	376580.97	1531900.97
				18	376567.45	1531886.16
				19	376554.31	1531871.08
				20	376542.05	1531856.72
				21	376529.76	1531840.86
				22	376530.04	1531840.65
				23	376517.30	1531825.50
				24	376503.09	1531808.84
				25	376489.55	1531794.06
				26	376476.04	1531778.84
				27	376464.69	1531764.73
				28	376425.65	1531719.74
				29	376433.36	1531715.42
				30	376436.00	1531713.60
				31	376463.53	1531746.25
				32	376496.24	1531785.02
				33	376545.53	1531848.34
				34	376610.72	1531924.80
				35	376645.98	1531965.92
				36	376684.20	1532009.99
				37	376708.90	1532037.44
				38	376709.16	1532037.19
				39	376711.53	1532039.78
				40	376711.24	1532040.04
				41	376731.33	1532062.54
				42	376739.67	1532071.10
				43	376778.10	1532110.58
				44	376782.98	1532115.60
				1	376783.08	1532116.14
66:41:0513037:1343:3У1	66:41:0513037	Земельные участки (территории) общего пользования (12.0)	8921	1	377795.30	1532866.00
				2	377641.30	1532789.44
				3	377464.56	1532689.26
				4	377230.43	1532544.74
				5	377179.95	1532494.69
				6	377636.50	1532775.25

1	2	3	4	5	6	7
				7	377695.51	1532804.80
				8	377717.50	1532818.95
				9	377743.38	1532834.55
				10	377770.47	1532851.08
				1	377795.30	1532866.00
66:41:0513037:1343:3У2	66:41:0513037	Сельскохозяйс твенное использование (1.0)	3168	1	378080.50	1532997.57
				2	377985.21	1532960.41
				3	377904.06	1532920.07
				4	377795.30	1532866.00
				5	377770.47	1532851.08
				6	377743.38	1532834.55
				7	377717.50	1532818.95
				8	377695.51	1532804.80
				9	377760.31	1532837.24
				10	378000.74	1532957.63
				11	378014.15	1532964.35
				1	378080.50	1532997.57
:3У17	66:41:0513037	Земельные участки (территории) общего пользования (12.0)	797	1	377937.91	1532949.62
				2	377936.14	1532953.21
				3	377928.45	1532949.29
				4	377917.88	1532934.85
				5	377915.61	1532939.39
				6	377904.23	1532931.02
				7	377885.61	1532918.79
				8	377857.87	1532902.04
				9	377820.73	1532880.37
				10	377795.30	1532866.00
				11	377904.06	1532920.07
				12	377921.64	1532928.80
				13	377921.16	1532929.92
				14	377931.26	1532946.23
				1	377937.91	1532949.62
66:41:0513040:19:3У1	66:41:0513040	Земельные участки (территории) общего пользования (12.0)	333	1	377289.11	1532627.96
				2	377283.73	1532626.84
				3	377264.34	1532624.86
				4	377244.97	1532624.00
				5	377251.15	1532617.08
				6	377258.36	1532608.98
				1	377289.11	1532627.96
66:41:0513040:19:3У2	66:41:0513040	Земельные участки (территории) общего пользования (12.0)	543	1	377313.85	1532643.24
				2	377309.58	1532650.31
				3	377281.43	1532633.27
				4	377238.81	1532630.91
				5	377244.97	1532624.00
				6	377264.34	1532624.86
				7	377283.73	1532626.84
				8	377289.11	1532627.96
				9	377301.57	1532635.66
				10	377294.27	1532634.16
				11	377307.54	1532642.06
				12	377308.73	1532640.07
				1	377313.85	1532643.24
66:41:0513040:19:3У3	66:41:0513040	Земельные	842	1	377802.84	1532914.20

1	2	3	4	5	6	7
		участки (территории) общего пользования (12.0)		2	377788.08	1532912.88
				3	377747.85	1532891.26
				4	377719.49	1532876.96
				5	377691.30	1532863.90
				6	377664.57	1532850.43
				7	377637.56	1532838.40
				8	377615.87	1532821.01
				9	377622.53	1532824.79
				10	377638.40	1532832.66
				1	377802.84	1532914.20
66:41:0513040:19:3У4	66:41:0513040	Сельскохозяйст венное использование (1.0)	66496	1	377788.08	1532912.88
				2	377778.93	1532912.06
				3	377727.06	1532907.41
				4	377534.59	1532890.16
				5	377404.84	1532878.41
				6	377399.15	1532874.69
				7	377336.35	1532833.66
				8	377288.02	1532802.09
				9	377237.07	1532768.80
				10	377177.55	1532729.91
				11	377160.94	1532719.06
				12	377190.63	1532684.89
				13	377238.81	1532630.91
				14	377238.81	1532630.91
				15	377281.43	1532633.27
				16	377309.58	1532650.31
				17	377313.85	1532643.24
				18	377444.19	1532723.70
				19	377615.87	1532821.01
				20	377637.56	1532838.40
				21	377664.57	1532850.43
				22	377691.30	1532863.90
				23	377719.49	1532876.96
				24	377747.85	1532891.26
			25	377308.73	1532640.07	
			26	377307.54	1532642.06	
			27	377294.27	1532634.16	
			28	377301.57	1532635.66	
			25	377308.73	1532640.07	
66:41:0513040:666:3У1	66:41:0513040	Земельные участки (территории) общего пользования (12.0)	3310	1	377258.36	1532608.98
				2	377251.15	1532617.08
				3	377163.05	1532560.20
				4	377104.47	1532622.66
				5	377099.73	1532627.72
				6	377078.63	1532650.22
				7	377076.58	1532648.18
				8	377072.62	1532644.50
				9	377013.28	1532701.38
				10	377012.33	1532700.36
				11	377059.07	1532654.09
				12	377125.86	1532584.17

1	2	3	4	5	6	7
				13	377165.95	1532529.83
				14	377172.91	1532537.01
				15	377203.88	1532575.35
				1	377258.36	1532608.98
				16	377081.44	1532640.59
				17	377079.03	1532643.07
				18	377076.85	1532645.41
				19	377075.19	1532643.87
				20	377077.45	1532641.54
				21	377078.57	1532640.39
				22	377079.94	1532638.98
				16	377081.44	1532640.59
66:41:0513040:666:3У2	66:41:0513040	Коммунальное обслуживание (3.1)	15	1	377081.44	1532640.59
				2	377079.03	1532643.07
				3	377076.85	1532645.41
				4	377075.19	1532643.87
				5	377077.45	1532641.54
				6	377079.94	1532638.98
				1	377081.44	1532640.59
66:41:0513040:666:3У3	66:41:0513040	Сельскохозяйственное использование (1.0)	1863	1	377078.63	1532650.22
				2	377041.42	1532689.89
				3	376993.64	1532740.83
				4	376990.91	1532743.74
				5	376984.31	1532750.97
				6	376976.42	1532743.29
				7	376969.65	1532732.27
				8	377005.08	1532707.54
				9	377012.33	1532700.36
				10	377013.28	1532701.38
				11	377072.62	1532644.50
				12	377076.58	1532648.18
				1	377078.63	1532650.22
66:41:0513040:336:3У1	66:41:0513040	Земельные участки (территории) общего пользования (12.0)	2303	1	377159.36	1532521.92
				2	377165.95	1532529.83
				3	377125.86	1532584.17
				4	377059.07	1532654.09
				5	377012.33	1532700.36
				6	377005.52	1532693.03
				7	377051.94	1532647.07
				8	377095.84	1532601.12
				9	377118.19	1532577.72
				1	377159.36	1532521.92
66:41:0513040:336:3У2	66:41:0513040	Сельскохозяйственное использование (1.0)	4902	1	377005.52	1532693.03
				2	377012.33	1532700.36
				3	377005.08	1532707.54
				4	376969.65	1532732.27
				5	376874.66	1532776.59
				6	376836.34	1532799.49
				7	376780.91	1532840.72
				8	376734.29	1532881.21
				9	376703.37	1532912.63
				10	376754.99	1532913.92
				11	376770.53	1532921.60

1	2	3	4	5	6	7
				12	376725.33	1532926.59
				13	376693.84	1532924.25
				14	376681.65	1532923.35
				15	376695.92	1532905.92
				16	376727.45	1532873.93
				17	376774.57	1532832.93
				18	376780.13	1532828.80
				19	376804.77	1532810.49
				20	376830.77	1532791.17
				21	376874.13	1532765.24
				22	376915.81	1532746.05
				23	376990.40	1532705.58
				24	376998.65	1532699.83
				1	377005.52	1532693.03
66:41:0513040:864:3У1	66:41:0513040	Земельные участки (территории) общего пользования (12.0)	449	1	377074.95	1532622.99
				2	377070.70	1532627.43
				3	377044.24	1532623.00
				4	377036.26	1532623.00
				5	377067.14	1532631.16
				6	377062.40	1532636.12
				7	377030.93	1532627.79
				8	377024.68	1532617.98
				9	377044.65	1532618.01
				1	377074.95	1532622.99
66:41:0513040:864:3У2	66:41:0513040	Земельные участки (территории) общего пользования (12.0)	3540	1	377024.68	1532617.98
				2	377030.93	1532627.79
				3	377021.09	1532625.19
				4	377021.47	1532622.72
				5	377014.90	1532622.15
				6	376984.47	1532626.36
				7	376973.82	1532624.52
				8	376956.53	1532622.75
				9	376953.99	1532622.49
				10	376944.29	1532621.22
				11	376915.32	1532620.39
				12	376887.00	1532620.90
				13	376869.00	1532623.36
				14	376842.41	1532630.34
				15	376825.64	1532637.04
				16	376808.90	1532645.92
				17	376783.38	1532653.59
				18	376773.28	1532658.10
				19	376758.48	1532669.25
				20	376728.89	1532695.59
				21	376733.05	1532699.92
				22	376700.93	1532728.50
				23	376682.58	1532745.38
				24	376624.20	1532793.33
				25	376605.46	1532810.77
				26	376590.93	1532809.26
				27	376617.00	1532785.02
				28	376675.36	1532737.07
				29	376693.56	1532720.35

1	2	3	4	5	6	7
				30	376755.30	1532665.39
				31	376770.73	1532653.76
				32	376781.64	1532648.89
				33	376806.99	1532641.28
				34	376823.53	1532632.50
				35	376840.85	1532625.58
				36	376868.03	1532618.45
				37	376886.62	1532615.90
				38	376915.35	1532615.39
				39	376944.69	1532616.23
				40	376954.57	1532617.52
				41	376974.50	1532619.57
				42	376984.55	1532621.31
				43	377014.77	1532617.11
				1	377024.68	1532617.98
66:41:0513040:862:3У1	66:41:0513040	Земельные участки (территории) общего пользования (12.0)	392	1	377070.70	1532627.43
				2	377067.14	1532631.16
				3	377036.26	1532623.00
				4	377044.24	1532623.00
				1	377070.70	1532627.43
				5	377062.40	1532636.12
				6	377051.94	1532647.07
				7	377035.81	1532642.96
				8	377037.73	1532638.46
				9	377033.58	1532631.95
				10	377030.93	1532627.79
				5	377062.40	1532636.12
66:41:0513040:862:3У2	66:41:0513040	Сельскохозяйственное использование (1.0)	14176	1	377037.73	1532638.46
				2	377035.81	1532642.96
				3	376956.53	1532622.75
				4	376973.82	1532624.52
				5	376984.47	1532626.36
				6	377014.90	1532622.15
				7	377021.47	1532622.72
				8	377021.09	1532625.19
				9	377030.93	1532627.79
				10	377033.58	1532631.95
				1	377037.73	1532638.46
				11	376863.84	1532624.71
				12	376829.21	1532655.00
				13	376646.27	1532814.98
				14	376605.46	1532810.77
				15	376624.20	1532793.33
				16	376682.58	1532745.38
				17	376700.93	1532728.50
				18	376733.05	1532699.92
				19	376728.89	1532695.59
				20	376758.48	1532669.25
				21	376773.28	1532658.10
				22	376783.38	1532653.59
				23	376808.90	1532645.92

1	2	3	4	5	6	7
				24	376825.64	1532637.04
				25	376842.41	1532630.34
				11	376863.84	1532624.71
				26	376805.53	1532475.51
				27	376803.64	1532482.13
				28	376794.11	1532488.82
				29	376791.38	1532500.41
				30	376790.73	1532511.46
				31	376793.36	1532521.93
				32	376782.73	1532545.43
				33	376771.03	1532559.11
				34	376750.63	1532578.81
				35	376700.15	1532621.62
				36	376656.33	1532654.99
				37	376645.00	1532644.25
				38	376722.11	1532563.05
				39	376737.30	1532553.91
				40	376779.88	1532498.78
				26	376805.53	1532475.51
66:41:0513040:863:3У1	66:41:0513040	Земельные участки (территории) общего пользования (12.0)	485	1	377051.94	1532647.07
				2	377005.52	1532693.03
				3	377002.04	1532689.29
				4	377028.25	1532660.71
				5	377035.81	1532642.96
				1	377051.94	1532647.07
66:41:0513040:863:3У2	66:41:0513040	Сельскохозяйственное использование (1.0)	8839	1	377035.81	1532642.96
				2	377028.25	1532660.71
				3	377002.04	1532689.29
				4	377005.52	1532693.03
				5	376998.65	1532699.83
				6	376990.40	1532705.58
				7	376974.75	1532688.65
				8	376970.94	1532683.75
				9	376958.66	1532668.78
				10	376947.00	1532659.02
				11	376925.33	1532666.43
				12	376909.66	1532675.55
				13	376829.21	1532655.00
				14	376863.84	1532624.71
				15	376869.00	1532623.36
				16	376887.00	1532620.90
				17	376915.32	1532620.39
				18	376944.29	1532621.22
				19	376953.99	1532622.49
				20	376956.53	1532622.75
				1	377035.81	1532642.96
66:41:0513040:38:3У1	66:41:0513040	Земельные участки (территории) общего пользования (12.0)	12503	1	376699.62	1532696.04
				2	376620.36	1532765.46
				3	376572.53	1532807.37
				4	376590.92	1532809.27
				5	376570.21	1532828.54
				6	376549.22	1532850.68
				7	376500.65	1532787.28

1	2	3	4	5	6	7
				8	376573.20	1532730.57
				9	376653.37	1532671.05
				10	376664.42	1532662.67
				11	376674.83	1532672.54
				1	376699.62	1532696.04
66:41:0513040:38:3У2	66:41:0513040	Земельные участки (территории) общего пользования (12.0)	696	1	376605.46	1532810.77
				2	376577.95	1532836.36
				3	376557.20	1532858.25
				4	376549.22	1532850.68
				5	376570.21	1532828.54
				6	376590.92	1532809.27
				1	376605.46	1532810.77
66:41:0513040:38:3У3	66:41:0513040	Земельные участки (территории) общего пользования (12.0)	2255	1	376664.42	1532662.67
				2	376653.37	1532671.05
				3	376573.20	1532730.57
				4	376500.65	1532787.28
				5	376493.87	1532778.61
				6	376566.54	1532721.82
				7	376646.77	1532662.25
				8	376656.33	1532654.99
				1	376664.42	1532662.67
66:41:0513040:38:3У4	66:41:0513040	Сельскохозяйственное использование (1.0)	695885	1	376780.13	1532828.80
				2	376774.57	1532832.93
				3	376727.45	1532873.93
				4	376695.92	1532905.92
				5	376681.65	1532923.35
				6	376662.53	1532921.93
				7	376501.80	1532910.99
				8	376172.38	1532889.20
				9	376034.62	1532879.97
				10	375790.94	1532862.19
				11	375549.60	1532844.41
				12	375483.07	1532839.55
				13	375439.75	1532705.40
				14	375622.62	1532382.35
				15	375721.40	1532207.84
				16	375787.98	1532090.22
				17	375831.54	1532013.29
				18	375883.30	1531921.83
				19	376124.58	1532150.60
				20	376568.91	1532572.18
				21	376577.55	1532580.28
				22	376606.27	1532607.50
				23	376645.00	1532644.25
				24	376656.33	1532654.99
				25	376646.77	1532662.25
				26	376566.54	1532721.82
				27	376493.87	1532778.61
				28	376500.65	1532787.28
				29	376549.22	1532850.68
				30	376557.20	1532858.25
				31	376577.95	1532836.36
				32	376605.46	1532810.77

1	2	3	4	5	6	7
				33	376646.27	1532814.98
				1	376780.13	1532828.80

7. Каталоги координат частей земельных участков

Обозначение	Кадастровый номер или обозначение земельного участка	Характеристика части	Площадь, кв.м.	№ точки	Координата, м	
					X	Y
1	2	3	4	5	6	7
66:41:0000000:183/чзу1	66:41:0000000:183	для временного пользования в период строительства объекта	276	1	383632.70	1525557.69
				2	383632.26	1525559.81
				3	383567.31	1525546.11
				4	383567.61	1525539.92
				1	383632.70	1525557.69
66:41:0000000:65635/чзу1	66:41:0000000:65635	публичный сервитут для прохождения инженерных коммуникаций (электрический кабель 6 кВ)	906	1	383567.50	1525542.23
				2	383567.31	1525546.11
				3	383565.59	1525545.75
				4	383543.94	1525537.52
				5	383413.13	1525499.31
				6	383386.45	1525496.08
				7	383369.74	1525496.23
				8	383348.87	1525492.82
				9	383356.19	1525488.45
				10	383370.14	1525492.22
				11	383386.67	1525492.07
				12	383413.94	1525495.37
				13	383545.22	1525533.72
				66:41:0313094:4/чзу1	66:41:0313094:4	публичный сервитут для прохождения инженерных коммуникаций (электрический кабель 6 кВ)
2	383567.30	1525546.35				
3	383566.86	1525546.23				
4	383565.59	1525545.75				
66:41:0511005:2/чзу1	66:41:0511005:2	для временного пользования в период строительства объекта	17393	1	381972.85	1527536.82
				2	381971.13	1527588.47
				3	381970.21	1527607.23
				4	381942.94	1527646.76
				5	381916.00	1527594.32
				6	381898.43	1527561.05
				7	381882.02	1527530.75
				8	381866.57	1527503.80
				9	381850.06	1527476.94
				10	381831.67	1527448.43
				11	381811.81	1527418.93
				12	381793.69	1527394.18
				13	381774.30	1527369.09
				14	381776.02	1527369.17
				15	381802.17	1527334.66
				1	381972.85	1527536.82
				2	381971.13	1527588.47
				16	381956.32	1527592.65
				17	381940.86	1527586.15
				18	381949.91	1527573.23
				19	381965.15	1527568.76
				2	381971.13	1527588.47
				20	381950.49	1527549.44
				21	381915.00	1527561.71
22	381913.90	1527558.54				
23	381911.29	1527559.44				
24	381910.38	1527556.80				

1	2	3	4	5	6	7
				25	381912.99	1527555.90
				26	381911.90	1527552.75
				27	381947.39	1527540.47
				20	381950.49	1527549.44
66:41:0511005:2/чзу2	66:41:0511005:2	для временного пользования в период строительства объекта	11272	1	381938.31	1528032.93
				2	381915.99	1528176.03
				3	381884.24	1528172.21
				4	381874.62	1528161.30
				5	381863.80	1528170.84
				6	381832.79	1528164.85
				7	381849.59	1528045.21
				8	381860.30	1528041.95
				9	381907.27	1528037.60
				1	381938.31	1528032.93
66:41:0511005:2/чзу3	66:41:0511005:2	для временного пользования в период строительства объекта	476	1	381470.65	1528811.34
				2	381454.72	1528850.29
				3	381443.63	1528848.35
				4	381460.47	1528807.18
				5	381463.37	1528808.36
				1	381470.65	1528811.34
66:41:0511005:2/чзу4	66:41:0511005:2	для временного пользования в период строительства объекта	3555	1	381391.38	1528838.68
				2	381386.71	1528850.46
				3	381381.70	1528868.30
				4	381360.57	1528859.92
				5	381324.73	1528844.89
				6	381305.63	1528837.87
				7	381285.98	1528832.02
				8	381246.04	1528822.21
				9	381206.14	1528813.73
				10	381175.12	1528803.44
				11	381146.22	1528799.68
				12	381068.15	1528797.49
				13	381055.45	1528787.13
				14	381147.00	1528789.69
				15	381177.36	1528793.64
				16	381208.76	1528804.06
				17	381248.28	1528812.46
				18	381288.61	1528822.36
				19	381308.78	1528828.38
				20	381328.39	1528835.58
				21	381364.35	1528850.65
				22	381374.13	1528854.54
				23	381376.27	1528846.93
				24	381381.16	1528834.61
1	381391.38	1528838.68				
66:41:0511005:52/чзу1	66:41:0511005:52	публичный сервитут для прохождения инженерных коммуникаций (ВЛ 500 кВ)	21391	1	381970.21	1527607.23
				2	381957.81	1527772.94
				3	381956.14	1527769.62
				4	381934.76	1527803.90
				5	381934.11	1527804.95
				6	381933.29	1527804.46
				7	381931.64	1527807.21
				8	381932.41	1527807.66
				9	381931.67	1527808.86
				10	381905.08	1527852.79
				11	381876.44	1527902.26
				12	381852.05	1527946.15
				13	381867.22	1527767.98
				14	381869.33	1527764.58

1	2	3	4	5	6	7
				15	381867.46	1527763.42
				16	381885.45	1527734.43
				17	381899.31	1527712.97
				18	381901.37	1527714.29
				19	381903.54	1527710.94
				20	381901.47	1527709.60
				21	381905.43	1527703.35
				22	381899.09	1527690.75
				23	381877.68	1527647.87
				24	381875.00	1527642.57
				25	381882.02	1527530.75
				26	381898.43	1527561.05
				27	381916.00	1527594.32
				28	381942.94	1527646.76
				1	381970.21	1527607.23
				29	381956.91	1527784.92
				30	381956.90	1527785.09
				31	381955.57	1527802.80
				32	381948.63	1527789.12
				29	381956.91	1527784.92
66:41:0511005:52/чзу2	66:41:0511005:52	публичный сервитут для прохождения инженерных коммуникаций (кабельная линия связи)	821	1	381934.53	1527804.26
				2	381934.11	1527804.95
				3	381933.29	1527804.46
				4	381931.64	1527807.21
				5	381867.22	1527767.98
				6	381869.33	1527764.58
				7	381867.46	1527763.42
				8	381885.45	1527734.43
				9	381899.31	1527712.97
				10	381901.37	1527714.29
				11	381903.54	1527710.94
				12	381901.47	1527709.60
				13	381905.43	1527703.35
				14	381904.03	1527713.20
				15	381870.89	1527765.40
				1	381934.53	1527804.26
				16	382019.46	1527811.90
				17	382019.63	1527812.40
				18	382020.74	1527815.71
				19	382020.85	1527816.04
				20	381959.66	1527810.88
				21	381957.55	1527806.72
				16	382019.46	1527811.90
66:41:0511021:121/чзу1	66:41:0511021:121	для временного пользования в период строительства объекта	783	1	382013.69	1529231.68
				2	382000.35	1529237.34
				3	381995.82	1529226.06
				4	381991.10	1529217.97
				5	381983.62	1529211.94
				6	381981.85	1529211.38
				7	381980.08	1529208.26
				8	381961.98	1529192.32
				9	381965.76	1529193.25
				10	381980.66	1529194.53
				11	381990.66	1529198.25
				12	381999.20	1529204.56
				13	382004.62	1529211.06
				14	382008.20	1529217.01

1	2	3	4	5	6	7
				15	382011.75	1529225.10
				1	382013.69	1529231.68
66:41:0511021:165/чзy1	66:41:0511021:165	для временного пользования в период строительства объекта	3380	1	381981.85	1529211.38
				2	381975.22	1529209.33
				3	381963.13	1529208.47
				4	381941.78	1529201.51
				5	381923.54	1529191.24
				6	381906.86	1529181.15
				7	381878.48	1529163.33
				8	381838.46	1529138.71
				9	381826.06	1529130.81
				10	381828.23	1529114.25
				11	381829.43	1529105.15
				12	381857.32	1529122.32
				13	381889.37	1529143.11
				14	381904.72	1529155.96
				15	381936.74	1529179.52
				16	381953.45	1529190.23
				17	381961.98	1529192.32
				18	381980.08	1529208.26
				1	381981.85	1529211.38
66:41:0511021:712/чзy1	66:41:0511021:712	для временного пользования в период строительства объекта	2542	1	381829.43	1529105.15
				2	381828.23	1529114.25
				3	381826.06	1529130.81
				4	381817.82	1529125.58
				5	381790.58	1529108.65
				6	381731.87	1529073.65
				7	381710.59	1529062.65
				8	381712.92	1529047.12
				9	381721.00	1529052.41
				10	381771.43	1529074.43
				11	381816.42	1529097.14
				1	381829.43	1529105.15
66:41:0000000:93927/чзy1	66:41:0000000:93927	для временного пользования в период строительства объекта	2006	1	381146.96	1529490.90
				2	381129.99	1529509.05
				3	381105.89	1529532.51
				4	381084.36	1529556.19
				5	381040.26	1529600.82
				6	380989.86	1529651.22
				7	381017.84	1529617.15
				8	381024.59	1529601.88
				9	381030.39	1529595.20
				10	381054.40	1529570.40
				11	381076.42	1529548.58
				12	381097.98	1529524.86
				13	381122.10	1529501.38
				14	381136.22	1529486.33
				1	381146.96	1529490.90
66:41:0511021:1058/чзy1	66:41:0511021:1058	публичный сервитут для прохождения инженерных коммуникаций (кабельная линия связи)	215	1	379819.70	1530230.18
				2	379816.54	1530231.40
				3	379815.96	1530231.66
				4	379791.53	1530183.81
				5	379795.30	1530182.37
				1	379819.70	1530230.18
66:41:0511021:1045/чзy1	66:41:0511021:1045	публичный сервитут для прохождения инженерных	105	1	379795.30	1530182.37
				2	379791.53	1530183.81
				3	379779.26	1530159.80
				4	379783.77	1530159.79

1	2	3	4	5	6	7
		коммуникаций (кабельная линия связи)		1	379795.30	1530182.37
66:41:0511021:1045/чзу2	66:41:0511021:1045	публичный сервитут для прохождения инженерных коммуникаций (газопровод в.д.)	811	1	379215.04	1529983.36
				2	379163.40	1530046.04
				3	379155.84	1530039.50
				4	379207.19	1529977.15
				5	379211.17	1529980.09
66:41:0511021:1045/чзу3	66:41:0511021:1045	публичный сервитут для прохождения инженерных коммуникаций (газопровод в.д.)	96	1	379215.04	1529983.36
				2	379089.31	1530527.22
				3	379090.15	1530526.24
				4	379096.06	1530519.84
				5	379103.12	1530526.67
66:41:0511021:1252/чзу1	66:41:0511021:1252	публичный сервитут для прохождения инженерных коммуникаций (газопровод в.д.)	658	1	379095.98	1530533.67
				2	379089.31	1530527.22
				3	379150.38	1530572.37
				4	379145.87	1530576.99
				5	379143.41	1530579.51
66:41:0513037:2182/чзу1	66:41:0513037:2182	публичный сервитут для прохождения инженерных коммуникаций (электрический кабель 10 кВ)	335	1	379095.98	1530533.67
				2	379103.12	1530526.67
				3	379150.38	1530572.37
				4	379150.38	1530572.37
				5	378518.60	1531232.39
				6	378516.29	1531234.31
				7	378477.32	1531190.28
				8	378475.86	1531189.23
				9	378441.42	1531210.81
				10	378430.79	1531211.71
66:41:0513037:2180/чзу1	66:41:0513037:2180	для временного пользования в период строительства объекта	769	1	378434.67	1531208.37
				2	378440.44	1531207.88
				3	378475.98	1531185.62
				4	378479.35	1531188.05
				5	378518.60	1531232.39
				6	378470.46	1531177.46
				7	378434.66	1531208.37
				8	378430.79	1531211.71
				9	378421.69	1531219.57
				10	378412.71	1531226.97
66:41:0513037:2180/чзу2	66:41:0513037:2180	для временного пользования в период строительства объекта	152	1	378394.86	1531219.75
				2	378406.75	1531209.75
				3	378419.48	1531208.88
				4	378467.45	1531172.98
				5	378470.46	1531177.46
				6	378375.09	1531257.94
66:41:0513037:1052/чзу1	66:41:0513037:1052	для временного пользования в период строительства объекта	1103	1	378368.88	1531263.05
				2	378357.96	1531252.24
				3	378358.53	1531250.33
				4	378369.59	1531241.01
				5	378366.93	1531250.00
				6	378375.09	1531257.94
				7	378305.90	1531608.86
				8	378300.78	1531622.94
				3	378294.48	1531620.65
				4	378240.27	1531616.73
				5	378245.22	1531610.68
				6	378260.12	1531592.45
				1	378305.90	1531608.86
				7	378303.81	1531613.37
				8	378303.60	1531614.17

1	2	3	4	5	6	7
				9	378303.02	1531614.77
				10	378302.22	1531614.98
				11	378301.42	1531614.79
				12	378300.83	1531614.19
				13	378300.62	1531613.39
				14	378300.82	1531612.59
				15	378301.40	1531612.00
				16	378302.19	1531611.78
				17	378303.00	1531611.99
				18	378303.59	1531612.57
				7	378303.81	1531613.37
66:41:0513037:2127/чзу1	66:41:0513037:2127	публичный сервитут для прохождения инженерных коммуникаций (ВЛ 220 кВ и 110 кВ)	748	1	378144.94	1531528.01
				2	378133.24	1531537.46
				3	378105.48	1531527.46
				4	378117.13	1531517.71
				1	378144.94	1531528.01
				5	378123.72	1531545.14
				6	378112.01	1531554.59
				7	378084.75	1531544.79
				8	378096.18	1531535.24
				5	378123.72	1531545.14
				9	378094.52	1531540.90
				10	378093.39	1531544.04
				11	378090.25	1531542.92
				12	378091.38	1531539.78
				9	378094.52	1531540.90
66:41:0513037:2127/чзу2	66:41:0513037:2127	публичный сервитут для прохождения инженерных коммуникаций (коллектор бытовой канализации 2 шт., водопровод хозяйственно-бытовой 2 шт.)	460	1	378095.95	1531567.56
				2	378083.83	1531577.35
				3	378081.37	1531579.35
				4	378081.12	1531579.25
				5	378066.12	1531560.37
				1	378080.46	1531548.38
66:41:0513037:2126/чзу1	66:41:0513037:2126	публичный сервитут для прохождения инженерных коммуникаций (ВЛ 220 кВ и 110 кВ)	836	1	378117.13	1531517.71
				2	378105.48	1531527.46
				3	378077.44	1531517.36
				4	378083.22	1531512.61
				5	378074.37	1531501.88
				1	378117.13	1531517.71
				6	378096.18	1531535.24
				7	378084.75	1531544.79
				8	378056.43	1531534.61
				9	378068.01	1531525.11
				6	378096.18	1531535.24
66:41:0513037:2126/чзу2	66:41:0513037:2126	публичный сервитут для прохождения инженерных коммуникаций (коллектор бытовой канализации 2 шт., водопровод	483	1	378080.46	1531548.38
				2	378066.12	1531560.37
				3	378049.91	1531539.97
				4	378064.20	1531528.23
				1		
					378080.46	1531548.38

1	2	3	4	5	6	7
		хозяйственно-бытовой 2 шт.)				
66:41:0513037:2350/чзу1	66:41:0513037:2350	для временного пользования в период строительства объекта	2945	1	377969.33	1531464.00
				2	377956.65	1531475.39
				3	377855.91	1531439.40
				4	377861.03	1531425.29
				1	377969.33	1531464.00
				5	377863.72	1531433.92
				6	377863.52	1531434.73
				7	377862.93	1531435.33
				8	377862.13	1531435.54
				9	377861.33	1531435.34
				10	377860.75	1531434.75
				11	377860.53	1531433.95
				12	377860.74	1531433.15
				13	377861.31	1531432.54
				14	377862.11	1531432.34
				15	377862.91	1531432.53
				16	377863.51	1531433.13
				5	377863.72	1531433.92
				17	377950.26	1531481.14
18	377928.11	1531501.04				
19	377883.29	1531472.43				
20	377880.28	1531471.77				
21	377885.40	1531457.69				
17	377950.26	1531481.14				
66:41:0513037:1795/чзу1	66:41:0513037:1795	публичный сервитут для прохождения инженерных коммуникаций (газопровод в.д. 219 мм)	503	1	377492.50	1532065.92
				2	377484.67	1532072.15
				3	377453.91	1532032.63
				4	377461.52	1532026.12
1	377492.50	1532065.92				
66:41:0513037:1795/чзу2	66:41:0513037:1795	публичный сервитут для прохождения инженерных коммуникаций (канализация 2п/э 250 мм)	74	1	377363.07	1532229.97
				2	377362.49	1532231.66
				3	377361.18	1532237.11
				4	377355.29	1532229.03
				5	377358.92	1532224.29
				1	377363.07	1532229.97
				6	377311.89	1532159.78
				7	377307.53	1532163.52
				8	377304.92	1532159.94
				9	377309.28	1532156.21
6	377311.89	1532159.78				
66:41:0513037:1795/чзу3	66:41:0513037:1795	публичный сервитут для прохождения инженерных коммуникаций (кабельная линия связи)	113	1	377314.33	1532314.48
				2	377311.39	1532318.42
				3	377303.31	1532293.18
				4	377304.95	1532294.78
				5	377307.11	1532291.96
				1	377314.33	1532314.48
				6	377260.07	1532204.24
				7	377257.03	1532206.84
				8	377254.32	1532203.63
9	377257.30	1532200.95				
6	377260.07	1532204.24				

1	2	3	4	5	6	7
66:41:0000000:673/чзу1	66:41:0000000:673	для временного пользования в период строительства объекта	1324	1	377510.10	1532051.92
				2	377494.13	1532073.33
				3	377491.65	1532076.66
				4	377489.83	1532074.43
				5	377470.03	1532090.17
				6	377450.34	1532107.20
				7	377436.44	1532120.32
				8	377423.33	1532133.98
				9	377410.44	1532149.45
				10	377399.49	1532164.84
				11	377389.57	1532180.97
				12	377380.86	1532197.78
				13	377373.42	1532215.20
				14	377370.31	1532224.27
				15	377375.90	1532231.90
				16	377356.06	1532258.51
				17	377362.49	1532231.66
				18	377368.74	1532213.41
				19	377370.61	1532209.04
				20	377376.47	1532201.38
				21	377374.67	1532199.53
				22	377376.33	1532195.65
				23	377385.21	1532178.51
				24	377395.32	1532162.09
				25	377406.48	1532146.39
				26	377419.61	1532130.65
				27	377432.91	1532116.76
				28	377446.99	1532103.48
				29	377466.84	1532086.33
				1	377510.10	1532051.92
30	377368.70	1532236.63				
31	377364.07	1532239.94				
32	377362.29	1532237.47				
33	377366.92	1532234.14				
30	377368.70	1532236.63				
66:41:0513037:1755/чзу1	66:41:0513037:1755	публичный сервитут для прохождения инженерных коммуникаций (канализация 2п/э 250 мм)	461	1	377358.92	1532224.29
				2	377355.29	1532229.03
				3	377307.53	1532163.52
				4	377311.89	1532159.78
				1	377358.92	1532224.29
66:41:0513037:1755/чзу2	66:41:0513037:1755	публичный сервитут для прохождения инженерных коммуникаций (кабельная линия связи)	406	1	377307.11	1532291.96
				2	377304.95	1532294.78
				3	377303.31	1532293.18
				4	377287.56	1532244.05
				5	377284.23	1532239.14
				6	377257.03	1532206.84
				7	377260.07	1532204.24
				8	377287.42	1532236.73
				9	377291.19	1532242.29
				1	377307.11	1532291.96
66:41:0513037:2273/чзу1	66:41:0513037:2273	для временного пользования в период строительства объекта	546	1	377067.71	1532045.43
				2	377062.30	1532059.41
				3	376990.43	1532043.40
				1	377067.71	1532045.43
66:41:0513037:1842/чзу1	66:41:0513037:1842	для временного пользования в	1202	1	376823.75	1532023.51
				2	376803.69	1532008.18

1	2	3	4	5	6	7		
		период строительства объекта		3	376798.24	1532002.18		
					4	376795.66	1532004.56	
					5	376771.26	1531985.91	
					6	376782.81	1531975.56	
					1	376823.75	1532023.51	
					7	376779.49	1531971.67	
					8	376771.95	1531978.43	
					9	376761.74	1531966.78	
					10	376758.73	1531969.43	
					11	376768.96	1531981.10	
					12	376767.13	1531982.75	
					13	376766.58	1531982.35	
					14	376736.59	1531948.06	
					15	376749.66	1531936.73	
				7	376779.49	1531971.67		
66:41:0513037:1653/чзу1	66:41:0513037:1653	для временного пользования в период строительства объекта	119	1	376853.70	1532031.91		
						2	376840.51	1532043.14
						3	376831.63	1532032.74
						4	376853.54	1532031.90
				1	376853.70	1532031.91		
66:41:0513040:678/чзу1	66:41:0513040:678	для временного пользования в период строительства объекта	638	1	377903.17	1532964.20		
						2	377901.45	1532967.64
						3	377856.12	1532947.08
						4	377838.75	1532938.52
						5	377799.61	1532919.18
						6	377788.08	1532912.88
						7	377802.84	1532914.20
				1	377903.17	1532964.20		
66:41:0000000:35/чзу1	66:41:0000000:35	для временного пользования в период строительства объекта	1948	1	377638.40	1532832.66		
						2	377622.53	1532824.79
						3	377615.87	1532821.01
						4	377609.38	1532815.80
						5	377602.44	1532812.34
						6	377594.77	1532807.72
						7	377559.43	1532785.12
						8	377538.63	1532771.36
						9	377509.41	1532751.87
						10	377483.63	1532734.23
						11	377459.86	1532718.32
						12	377437.75	1532702.64
						13	377419.09	1532687.66
						14	377414.33	1532682.22
						15	377391.09	1532666.45
						16	377371.30	1532656.10
						17	377364.16	1532654.03
						18	377346.45	1532647.41
						19	377328.82	1532641.95
						20	377310.78	1532637.58
						21	377301.57	1532635.66
						22	377289.11	1532627.96
						23	377311.89	1532632.70
						24	377330.15	1532637.13
						25	377348.06	1532642.68
						26	377365.74	1532649.28
						27	377373.17	1532651.43
						28	377383.87	1532657.03
						29	377393.69	1532662.17
						30	377403.16	1532668.59

1	2	3	4	5	6	7
				31	377417.66	1532678.44
				32	377422.57	1532684.03
				33	377440.77	1532698.65
				34	377462.75	1532714.25
				35	377486.38	1532730.05
				36	377512.21	1532747.73
				37	377541.40	1532767.20
				38	377562.16	1532780.93
				39	377597.41	1532803.47
				40	377604.85	1532807.95
				41	377612.09	1532811.57
				1	377638.40	1532832.66
66:41:0513040:932/чзу1	66:41:0513040:932	публичный сервитут для прохода инженерных коммуникаций (кабельная линия связи)	225	1	377197.88	1532587.86
				2	377196.25	1532621.51
				3	377194.71	1532621.43
				4	377192.24	1532621.55
				5	377193.80	1532589.31
				6	377173.82	1532567.15
				7	377186.72	1532575.48
				1	377197.88	1532587.86
66:41:0513040:860/чзу1	66:41:0513040:860	публичный сервитут для прохода инженерных коммуникаций (кабельная линия связи)	176	1	377149.93	1532534.70
				2	377147.51	1532537.98
				3	377122.14	1532509.85
				4	377119.69	1532502.12
				5	377123.08	1532501.13
				6	377125.05	1532507.11
				1	377149.93	1532534.70
66:41:0513040:860/чзу2	66:41:0513040:860	публичный сервитут для прохода инженерных коммуникаций (электрический кабель 10 кВ)	405	1	377134.07	1532556.20
				2	377131.01	1532560.35
				3	377116.28	1532503.13
				4	377119.69	1532502.12
				5	377122.14	1532509.85
				1	377134.07	1532556.20
				6	376982.91	1532359.71
				7	376974.41	1532358.70
				8	376950.61	1532330.67
				9	376953.76	1532327.73
				10	376977.39	1532355.55
				11	376979.88	1532355.85
				6	376982.91	1532359.71
66:41:0513040:844/чзу1	66:41:0513040:844	публичный сервитут для прохода инженерных коммуникаций (кабельная линия связи)	1337	1	377123.08	1532501.13
				2	377119.69	1532502.12
				3	377117.27	1532494.46
				4	377081.14	1532458.54
				5	377050.63	1532425.22
				6	376984.05	1532356.35
				7	376881.47	1532242.61
				8	376879.80	1532240.75
				9	376882.58	1532238.27
				10	376987.65	1532354.76
				11	377120.26	1532492.63
				1	377123.08	1532501.13
66:41:0513040:844/чзу2	66:41:0513040:844	публичный сервитут для прохода инженерных коммуникаций (электрический)	1189	1	377119.69	1532502.12
				2	377116.28	1532503.13
				3	377115.32	1532499.42
				4	377114.90	1532497.03
				5	377078.03	1532461.64
				6	377047.61	1532426.85

1	2	3	4	5	6	7
		кабель 10 кВ)		7	376983.48	1532359.78
				8	376982.91	1532359.71
				9	376979.88	1532355.85
				10	376984.05	1532356.35
				11	377050.63	1532425.22
				12	377081.14	1532458.54
				13	377117.27	1532494.46
				1	377119.69	1532502.12
				14	376953.76	1532327.73
				15	376950.61	1532330.67
				16	376915.02	1532288.76
				17	376876.64	1532243.57
				18	376879.80	1532240.75
				19	376881.47	1532242.61
				20	376919.02	1532286.81
				14	376953.76	1532327.73
66:41:0000000:83189/чз y1	66:41:0000000:83189	публичный сервитут для прохождения инженерных коммуникаций (электрический кабель 10 кВ)	22	1	376446.51	1531624.15
				2	376443.56	1531627.37
				3	376446.05	1531624.26
				4	376444.05	1531622.66
				5	376444.64	1531622.01
				1	376446.51	1531624.15
				6	376442.50	1531624.34
				7	376439.24	1531628.42
				8	376441.17	1531629.97
				9	376436.53	1531635.04
				10	376434.68	1531632.88
				6	376442.50	1531624.34
66:41:0000000:183:3У1/чз y1	66:41:0000000:183:3 У1	публичный сервитут для прохождения инженерных коммуникаций (электрический кабель 6 кВ)	161	1	383632.26	1525559.81
				2	383631.31	1525564.34
				3	383567.30	1525546.35
				4	383567.31	1525546.11
				1	383632.26	1525559.81
66:41:0000000:183:3У2/чз y1	66:41:0000000:183:3 У2	публичный сервитут для прохождения инженерных коммуникаций (электрический кабель 6 кВ)	8	1	383632.26	1525559.81
				2	383633.84	1525560.15
				3	383633.07	1525564.68
				4	383631.31	1525564.34
				1	383632.26	1525559.81
66:41:0511021:491:3У1/чз y1	66:41:0511021:491:3 У1	публичный сервитут для прохождения инженерных коммуникаций (электрический кабель 10 кВ)	210	1	381364.26	1529049.01
				2	381362.97	1529051.88
				3	381317.22	1529010.69
				4	381306.96	1529003.54
				5	381308.17	1529000.65
				6	381309.41	1529001.52
				7	381308.60	1529002.53
				8	381315.15	1529007.76
				9	381316.27	1529006.36
				10	381319.09	1529008.35
				1	381364.26	1529049.01
66:41:0511021:491:3У1/чз y2	66:41:0511021:491:3 У1	публичный сервитут для прохождения инженерных	603	1	381114.4	1529477.39
				2	381114.15	1529477.71
				3	381137.45	1529485.00
				4	381084.78	1529456.41

1	2	3	4	5	6	7
		коммуникаций (газопровод в.д.)		5	381087.25	1529453.28
				6	381090.99	1529448.40
				1	381114.40	1529477.39
66:41:0511021:491:3У2/чз У1	66:41:0511021:491:3 У2	публичный сервитут для прохождения инженерных коммуникаций (электрический кабель 10 кВ)	13	1	381316.27	1529006.36
				2	381315.15	1529007.76
				3	381308.60	1529002.53
				4	381309.41	1529001.52
				1	381316.27	1529006.36
66:41:0511021:491:3У3/чз У1	66:41:0511021:491:3 У3	для временного пользования в период строительства объекта	23505	1	381712.92	1529047.12
				2	381710.59	1529062.65
				3	381697.37	1529055.81
				4	381651.46	1529039.15
				5	381602.29	1529021.04
				6	381575.88	1529012.89
				7	381537.51	1529000.61
				8	381518.60	1528993.59
				9	381499.83	1528986.24
				10	381481.12	1528978.78
				11	381444.19	1528962.95
				12	381425.92	1528954.76
				13	381413.59	1528949.44
				14	381409.93	1528959.41
				15	381403.85	1528977.66
				16	381469.16	1529002.84
				17	381443.98	1529068.15
				18	381378.67	1529042.97
				19	381375.84	1529050.08
				20	381378.63	1529054.93
				21	381372.19	1529049.58
				22	381369.69	1529052.58
				23	381372.81	1529056.38
				24	381372.06	1529057.36
				25	381372.43	1529057.64
				26	381358.15	1529089.29
				27	381324.38	1529165.87
				28	381317.44	1529180.80
				29	381292.12	1529237.22
				30	381277.16	1529273.11
				31	381259.57	1529312.49
				32	381240.55	1529348.11
				33	381229.70	1529365.84
				34	381202.29	1529412.62
				35	381176.26	1529454.91
				36	381152.52	1529484.86
				37	381146.96	1529490.90
				38	381136.22	1529486.33
				39	381144.15	1529477.71
				40	381167.23	1529448.59
				41	381193.82	1529405.41
				42	381220.26	1529360.19
				43	381231.00	1529342.64
				44	381249.69	1529307.65
				45	381267.06	1529268.76
				46	381282.02	1529232.85
				47	381307.44	1529176.22
				48	381314.36	1529161.34
				49	381348.11	1529084.81

1	2	3	4	5	6	7
				50	381362.97	1529051.88
				51	381364.26	1529049.01
				52	381367.00	1529042.94
				53	381386.11	1528992.26
				54	381411.27	1528923.90
				55	381427.53	1528933.48
				56	381451.41	1528945.33
				57	381449.00	1528951.08
				58	381457.40	1528954.59
				59	381459.82	1528948.80
				60	381493.49	1528960.22
				61	381549.28	1528982.38
				62	381642.92	1529017.56
				63	381694.41	1529035.04
				1	381712.92	1529047.12
				64	381677.03	1529040.00
				65	381676.67	1529041.17
				66	381675.50	1529040.81
				67	381675.86	1529039.64
				64	381677.03	1529040.00
				68	381364.24	1528904.92
				69	381355.95	1528919.30
				70	381348.55	1528938.29
				71	381338.40	1528934.05
				72	381342.80	1528922.79
				73	381357.73	1528902.38
				68	381364.24	1528904.92
				74	381310.11	1528995.99
				75	381306.96	1529003.54
				76	381302.00	1528999.46
				77	381302.51	1528998.75
				78	381301.51	1528998.05
				79	381301.06	1528998.68
				80	381292.46	1528991.60
				81	381297.09	1528985.27
				74	381310.11	1528995.99
				82	381288.92	1529044.59
				83	381289.65	1529044.87
				84	381299.16	1529048.60
				85	381281.07	1529093.90
				86	381261.70	1529139.29
				87	381255.99	1529154.66
				88	381231.87	1529211.19
				89	381216.27	1529245.28
				90	381193.15	1529290.58
				91	381171.33	1529331.41
				92	381144.50	1529373.32
				93	381118.32	1529412.81
				94	381087.25	1529453.28
				95	381080.07	1529462.39
				96	381069.59	1529457.92
				97	381074.16	1529452.12
				98	381082.86	1529440.92
				99	381109.36	1529406.42
				100	381135.28	1529367.31

1	2	3	4	5	6	7
				101	381161.84	1529325.84
				102	381183.40	1529285.48
				103	381206.36	1529240.48
				104	381221.81	1529206.75
				105	381245.78	1529150.59
				106	381251.48	1529135.21
				107	381270.90	1529089.69
				82	381288.92	1529044.59
66:41:0511021:1060:ЗУ2/ч зу1	66:41:0511021:1060:ЗУ2	для временного пользования в период строительства объекта	1004	1	381079.53	1529462.16
				2	381056.69	1529488.46
				3	381016.82	1529531.50
				4	380993.06	1529549.89
				5	380987.71	1529554.97
				6	380987.44	1529554.21
				7	381001.70	1529534.19
				8	381010.64	1529526.30
				9	381050.08	1529482.38
				10	381069.59	1529457.92
				1	381079.53	1529462.16
66:41:0511021:1929:ЗУ1/ч зу1	66:41:0511021:1929:ЗУ1	публичный сервитут для прохождения инженерных коммуникаций (газопровод в.д.)	1558	1	379738.98	1530781.63
				2	379728.79	1530781.10
				3	379623.47	1530621.93
				4	379634.86	1530624.25
				1	379738.98	1530781.63
66:41:0513037:2179:ЗУ2/ч зу1	66:41:0513037:2179:ЗУ2	для временного пользования в период строительства объекта	2277	1	378534.40	1531241.21
				2	378533.48	1531249.17
				3	378528.50	1531248.33
				4	378518.14	1531284.32
				5	378513.00	1531290.39
				6	378510.45	1531293.40
				7	378496.11	1531291.28
				8	378452.78	1531287.17
				9	378472.74	1531270.57
				10	378514.22	1531236.04
				11	378516.29	1531234.31
				12	378518.60	1531232.39
				13	378520.13	1531231.13
				14	378526.97	1531239.97
				1	378534.40	1531241.21
				15	378525.64	1531242.95
				16	378526.02	1531248.62
				17	378522.24	1531259.30
				18	378520.17	1531258.56
				19	378523.79	1531248.31
				20	378523.44	1531243.10
				15	378525.64	1531242.95
				21	378514.27	1531287.09
				22	378513.82	1531288.65
				23	378512.12	1531288.17
				24	378512.57	1531286.61
				21	378514.27	1531287.09
:ЗУ4/чзу1	:ЗУ4	для временного пользования в период строительства объекта	84	1	378406.75	1531209.75
				2	378394.86	1531219.75
				3	378387.72	1531216.85
				4	378390.20	1531214.81
				5	378391.42	1531215.28

1	2	3	4	5	6	7
				6	378392.23	1531213.15
				7	378395.44	1531210.52
				1	378406.75	1531209.75
:ЗУ4/чзу2	:ЗУ4	для временного пользования в период строительства объекта	103	1	378369.59	1531241.01
				2	378358.53	1531250.33
				3	378362.27	1531237.71
				4	378372.88	1531229.01
				5	378373.12	1531229.09
				1	378369.59	1531241.01
:ЗУ5/чзу1	:ЗУ5	для временного пользования в период строительства объекта	614	1	378395.44	1531210.52
				2	378392.23	1531213.15
				3	378390.11	1531212.34
				4	378389.30	1531214.47
				5	378390.20	1531214.81
				6	378387.72	1531216.85
				7	378324.00	1531190.45
				8	378313.44	1531177.42
				9	378393.61	1531210.64
				1	378395.44	1531210.52
				10	378364.83	1531201.76
				11	378364.02	1531203.90
				12	378361.90	1531203.09
				13	378362.70	1531200.96
				10	378364.83	1531201.76
				14	378337.11	1531190.34
				15	378336.31	1531192.47
				16	378334.17	1531191.66
				17	378334.98	1531189.53
				14	378337.11	1531190.34
:ЗУ5/чзу2	:ЗУ5	для временного пользования в период строительства объекта	129	1	378372.88	1531229.01
				2	378362.28	1531237.70
				3	378363.23	1531234.50
				4	378358.54	1531233.10
				5	378349.64	1531222.11
				1	378372.88	1531229.01
:ЗУ6/чзу1	:ЗУ6	для временного пользования в период строительства объекта	511	1	378324.00	1531190.45
				2	378307.32	1531183.54
				3	378308.44	1531180.85
				4	378311.34	1531182.10
				5	378312.22	1531180.08
				6	378307.26	1531177.95
				7	378304.77	1531183.93
				8	378306.03	1531184.46
				9	378258.76	1531204.50
				10	378255.67	1531197.23
				11	378307.73	1531175.05
				12	378313.44	1531177.42
				1	378324.00	1531190.45
:ЗУ6/чзу2	:ЗУ6	для временного пользования в период строительства объекта	719	1	378358.54	1531233.10
				2	378279.18	1531209.52
				3	378260.02	1531205.62
				4	378260.38	1531203.81
				5	378270.37	1531199.58
				6	378281.12	1531201.75
				7	378349.64	1531222.11
				1	378358.54	1531233.10

1	2	3	4	5	6	7
				8	378275.65	1531202.68
				9	378274.85	1531206.60
				10	378267.80	1531205.16
				11	378268.59	1531201.24
				8	378275.65	1531202.68
66:41:0513037:2225:ЗУ3/ч зу1	66:41:0513037:2225:ЗУ3	для временного пользования в период строительства объекта	4171	1	378069.29	1531499.73
				2	378065.76	1531502.76
				3	378056.29	1531510.99
				4	377956.65	1531475.39
				5	377969.33	1531464.00
				1	378069.29	1531499.73
				6	378023.95	1531485.47
				7	378020.35	1531495.57
				8	378010.25	1531491.96
				9	378013.85	1531481.87
				6	378023.95	1531485.47
				10	378049.41	1531516.98
				11	378037.06	1531527.72
				12	378036.37	1531528.31
				13	377938.67	1531492.93
				14	377982.87	1531520.82
				15	378026.69	1531536.63
				16	378016.23	1531545.63
				17	377976.69	1531532.05
				18	377928.11	1531501.04
				19	377950.26	1531481.14
				10	378049.41	1531516.98
				20	378029.99	1531511.49
				21	378026.12	1531522.33
				22	378015.27	1531518.46
				23	378019.14	1531507.61
				20	378029.99	1531511.49
66:41:0513037:1987:ЗУ2/ч зу1	66:41:0513037:1987:ЗУ2	для временного пользования в период строительства объекта	1792	1	378138.78	1531589.82
				2	378245.22	1531610.68
				3	378240.27	1531616.73
				4	378142.69	1531609.68
				5	378090.26	1531586.34
				6	378100.75	1531577.82
				7	378100.68	1531579.28
				8	378099.68	1531581.00
				9	378097.40	1531583.49
				10	378101.74	1531586.29
				11	378124.60	1531594.25
				12	378127.41	1531586.76
				13	378138.79	1531591.07
				14	378139.15	1531590.14
				1	378138.78	1531589.82
66:41:0513037:1731:ЗУ1/ч зу1	66:41:0513037:1731:ЗУ1	публичный сервитут для прохождения инженерных коммуникаций (коллектор ливневой канализации, D1.5 м)	596	1	377987.81	1531578.84
				2	378025.36	1531624.92
				3	378029.18	1531629.61
				4	378022.13	1531635.36
				5	378018.31	1531630.67
				6	377980.76	1531584.59
				1	377987.81	1531578.84

1	2	3	4	5	6	7
66:41:0513037:1731:ЗУ1/ч зу2	66:41:0513037:1731:ЗУ1	публичный сервитут для прохода инженерных коммуникаций (электрический кабель 10 кВ, кабельная линия связи)	185	1	377845.03	1531694.70
				2	377885.32	1531741.19
				3	377883.21	1531743.33
				4	377842.70	1531696.59
				1	377845.03	1531694.70
66:41:0513037:1731:ЗУ1/ч зу3	66:41:0513037:1731:ЗУ1	публичный сервитут для прохода инженерных коммуникаций (кабельная линия связи)	196	1	377352.25	1532341.57
				2	377352.38	1532346.36
				3	377345.72	1532342.22
				4	377328.59	1532332.31
				5	377312.25	1532321.10
				6	377311.39	1532318.42
				7	377314.33	1532314.48
				8	377315.65	1532318.58
				9	377330.73	1532328.93
				10	377347.78	1532338.79
				1	377352.25	1532341.57
66:41:0513037:1561:ЗУ1/ч зу1	66:41:0513037:1561:ЗУ1	публичный сервитут для прохода инженерных коммуникаций (газопровод в.д. 219 мм)	160	1	377461.52	1532026.12
				2	377453.91	1532032.63
				3	377444.04	1532019.95
				4	377450.68	1532014.53
				5	377451.79	1532013.62
1	377461.52	1532026.12				
66:41:0513037:1561:ЗУ1/ч зу2	66:41:0513037:1561:ЗУ1	публичный сервитут для прохода инженерных коммуникаций (кабельная линия связи)	701	1	377257.30	1532200.95
				2	377254.32	1532203.63
				3	377246.61	1532194.47
				4	377146.82	1532062.69
				5	377152.03	1532062.95
				6	377249.73	1532191.97
				1	377257.30	1532200.95
66:41:0513037:1561:ЗУ1/ч зу3	66:41:0513037:1561:ЗУ1	публичный сервитут для прохода инженерных коммуникаций (канализация 2п/э 250 мм)	641	1	377309.28	1532156.21
				2	377304.92	1532159.94
				3	377237.39	1532067.31
				4	377244.74	1532067.69
1	377309.28	1532156.21				
66:41:0513037:1561:ЗУ2/ч зу1	66:41:0513037:1561:ЗУ2	для временного пользования в период строительства объекта	6435	1	377430.89	1532030.70
				2	377432.61	1532035.79
				3	377423.58	1532039.31
				4	377415.12	1532043.88
				5	377406.93	1532048.71
				6	377398.24	1532052.33
				7	377388.98	1532054.68
				8	377379.88	1532057.39
				9	377370.74	1532059.65
				10	377361.49	1532061.23
				11	377342.70	1532062.26
				12	377333.28	1532062.01
				13	377305.23	1532064.79
				14	377295.60	1532065.12
				15	377276.08	1532069.28
				16	377244.74	1532067.69
				17	377237.39	1532067.31
				18	377152.03	1532062.95
				19	377146.82	1532062.69

1	2	3	4	5	6	7
				20	377136.52	1532062.16
				21	377128.75	1532061.88
				22	377106.82	1532061.07
				23	377076.53	1532060.19
				24	377062.30	1532059.41
				25	377067.71	1532045.43
				26	377133.43	1532047.16
				27	377264.35	1532056.24
				28	377264.05	1532063.91
				29	377374.44	1532053.38
				1	377430.89	1532030.70
				30	377062.30	1532059.41
				31	377036.65	1532058.32
				32	377016.70	1532056.22
				33	377006.67	1532055.65
				34	376986.68	1532055.35
				35	376966.74	1532053.75
				36	376917.11	1532051.55
				37	376887.54	1532055.55
				38	376859.28	1532050.55
				39	376841.79	1532044.64
				40	376840.51	1532043.14
				41	376853.70	1532031.91
				42	376990.32	1532043.40
				43	376990.43	1532043.40
				30	377062.30	1532059.41
:3У11/чзу1	:3У11	публичный сервитут для прохода инженерных коммуникаций (электрический кабель 10 кВ)	20	1	376446.05	1531624.26
				2	376443.56	1531627.37
				3	376441.17	1531629.97
				4	376439.24	1531628.42
				5	376442.50	1531624.34
				6	376444.05	1531622.66
				1	376446.05	1531624.26
66:41:0000000:35:3У1/чзу1	66:41:0000000:35:3У1	публичный сервитут для прохода инженерных коммуникаций (электрический кабель 10 кВ)	105	1	376436.53	1531635.04
				2	376411.31	1531662.54
				3	376409.43	1531660.45
				4	376434.68	1531632.88
				1	376436.53	1531635.04
66:41:0000000:35:3У1/чзу2	66:41:0000000:35:3У1	публичный сервитут для прохода инженерных коммуникаций (кабельная линия связи)	70	1	376335.01	1531562.72
				2	376337.56	1531565.67
				3	376334.34	1531568.42
				4	376348.87	1531590.48
				5	376329.37	1531567.31
				1	376335.01	1531562.72
66:41:0513040:551:3У1/чзу1	66:41:0513040:551:3У1	публичный сервитут для прохода инженерных коммуникаций (электрический кабель 10 кВ)	35	1	376411.31	1531662.54
				2	376402.62	1531672.01
				3	376401.01	1531669.64
				4	376409.43	1531660.45
				1	376411.31	1531662.54
66:41:0513040:551:3У1/чзу2	66:41:0513040:551:3У1	публичный сервитут для прохода инженерных коммуникаций	512	1	376438.32	1531711.99
				2	376436.00	1531713.60
				3	376386.65	1531655.10
				4	376329.37	1531567.31
				5	376348.87	1531590.48

1	2	3	4	5	6	7
		(кабельная линия связи)		6	376401.01	1531669.64
				7	376402.62	1531672.01
				1	376438.32	1531711.99
66:41:0513040:551:3У2/чз у1	66:41:0513040:551:3 У2	для временного пользования в период строительства объекта	956	1	376436.00	1531713.60
				2	376433.36	1531715.42
				3	376431.75	1531716.32
				4	376400.53	1531679.30
				5	376395.95	1531684.03
				6	376390.83	1531677.87
				7	376395.22	1531673.02
				8	376366.20	1531638.61
				9	376318.42	1531576.11
				10	376322.30	1531572.94
				11	376370.10	1531635.48
				12	376386.65	1531655.10
				66:41:0513037:1340:3У1/чз у1	66:41:0513037:1340: 3У1	публичный сервитут для прохождения инженерных коммуникаций (кабельная линия связи)
2	376879.80	1532240.75				
3	376874.09	1532234.40				
4	376873.69	1532230.17				
5	376784.63	1532124.22				
6	376783.08	1532116.14				
7	376877.56	1532228.55				
8	376878.00	1532233.19				
1	376882.58	1532238.27				
9	376778.10	1532110.58				
10	376739.67	1532071.10				
11	376515.26	1531804.16				
12	376463.53	1531746.25				
66:41:0513037:1340:3У1/чз у2	66:41:0513037:1340: 3У1	публичный сервитут для прохождения инженерных коммуникаций (электрический кабель 10 кВ)	628			
				2	376876.64	1532243.57
				3	376873.73	1532240.15
				4	376862.02	1532226.36
				5	376849.65	1532223.17
				6	376789.93	1532152.02
				7	376788.01	1532141.96
				8	376853.55	1532220.04
				9	376864.25	1532222.80
				10	376874.09	1532234.40
66:41:0513037:1340:3У2/чз у1	66:41:0513037:1340: 3У2	для временного пользования в период строительства объекта	3506	1	376790.94	1532157.29
				2	376786.97	1532152.42
				3	376784.30	1532149.14
				4	376778.35	1532118.00
				5	376727.68	1532065.95
				6	376680.30	1532013.29
				7	376662.66	1531992.95
				8	376657.92	1531997.60
				9	376641.68	1531979.83
				10	376627.40	1531963.12
				11	376618.47	1531949.98
				12	376613.51	1531947.61
				13	376612.58	1531945.20
				14	376606.60	1531931.51

1	2	3	4	5	6	7
				15	376580.97	1531900.97
				16	376578.23	1531894.48
				17	376541.51	1531851.48
				18	376492.35	1531788.16
				19	376431.75	1531716.32
				20	376433.36	1531715.42
				21	376436.00	1531713.60
				22	376463.53	1531746.25
				23	376496.24	1531785.02
				24	376545.53	1531848.34
				25	376610.72	1531924.80
				26	376645.98	1531965.92
				27	376684.20	1532009.99
				28	376708.90	1532037.44
				29	376709.16	1532037.19
				30	376711.53	1532039.78
				31	376711.24	1532040.04
				32	376731.33	1532062.54
				33	376739.67	1532071.10
				34	376778.10	1532110.58
				35	376782.98	1532115.60
				36	376783.08	1532116.14
				37	376784.63	1532124.22
				38	376788.01	1532141.96
				39	376789.93	1532152.02
				1	376790.94	1532157.29
66:41:0513037:1343:3У2/ч зУ1	66:41:0513037:1343: 3У2	для временного пользования в период строительства объекта	2007	1	377921.64	1532928.80
				2	377904.06	1532920.07
				3	377795.30	1532866.00
				4	377770.47	1532851.08
				5	377743.38	1532834.55
				6	377717.50	1532818.95
				7	377695.51	1532804.80
				8	377760.31	1532837.24
				9	377925.42	1532919.92
				1	377921.64	1532928.80
66:41:0513040:666:3У1/чз У1	66:41:0513040:666:3 У1	публичный сервитут для прохождения инженерных коммуникаций (кабельная линия связи)	148	1	377186.72	1532575.48
				2	377173.82	1532567.15
				3	377154.34	1532545.56
				4	377156.77	1532542.27
				1	377186.72	1532575.48
66:41:0513040:666:3У1/чз У2	66:41:0513040:666:3 У1	публичный сервитут для прохождения инженерных коммуникаций (электрический кабель 10 кВ)	400	1	377137.28	1532568.69
				2	377140.02	1532579.30
				3	377085.24	1532637.85
				4	377076.58	1532648.18
				5	377072.62	1532644.50
				6	377075.88	1532640.87
				7	377082.97	1532634.43
				8	377135.60	1532578.17
				9	377134.22	1532572.83
				1	377137.28	1532568.69
				10	377081.44	1532640.59
				11	377079.03	1532643.07
				12	377076.85	1532645.41
				13	377075.19	1532643.87
				14	377077.45	1532641.54

1	2	3	4	5	6	7
				15	377078.57	1532640.39
				16	377079.94	1532638.98
				10	377081.44	1532640.59
66:41:0513040:336:3У1/чз у1	66:41:0513040:336:3 У1	публичный сервитут для прохождения инженерных коммуникаций (кабельная линия связи)	41	1	377156.77	1532542.27
				2	377154.34	1532545.56
				3	377147.51	1532537.98
				4	377149.93	1532534.70
				1	377156.77	1532542.27
66:41:0513040:336:3У1/чз у2	66:41:0513040:336:3 У1	публичный сервитут для прохождения инженерных коммуникаций (электрический кабель 10 кВ)	52	1	377137.28	1532568.69
				2	377134.22	1532572.83
				3	377131.01	1532560.35
				4	377134.07	1532556.20
				1	377137.28	1532568.69
66:41:0513040:862:3У2/чз у1	66:41:0513040:862:3 У2	для временного пользования в период строительства объекта	951	1	376973.82	1532624.52
				2	376962.81	1532624.31
				3	376956.53	1532622.75
				1	376973.82	1532624.52
				4	376863.84	1532624.71
				5	376848.85	1532637.82
				6	376840.90	1532639.73
				7	376786.65	1532658.46
				8	376762.76	1532677.93
				9	376729.11	1532695.40
				10	376758.48	1532669.25
				11	376773.28	1532658.10
				12	376783.38	1532653.59
				13	376808.90	1532645.92
				14	376825.64	1532637.04
15	376842.41	1532630.34				
				4	376863.84	1532624.71
66:41:0513040:863:3У2/чз у1	66:41:0513040:863:3 У2	для временного пользования в период строительства объекта	548	1	376962.81	1532624.31
				2	376905.93	1532624.09
				3	376848.85	1532637.82
				4	376863.84	1532624.71
				5	376869.00	1532623.36
				6	376887.00	1532620.90
				7	376915.32	1532620.39
				8	376944.29	1532621.22
				9	376953.99	1532622.49
				10	376956.53	1532622.75

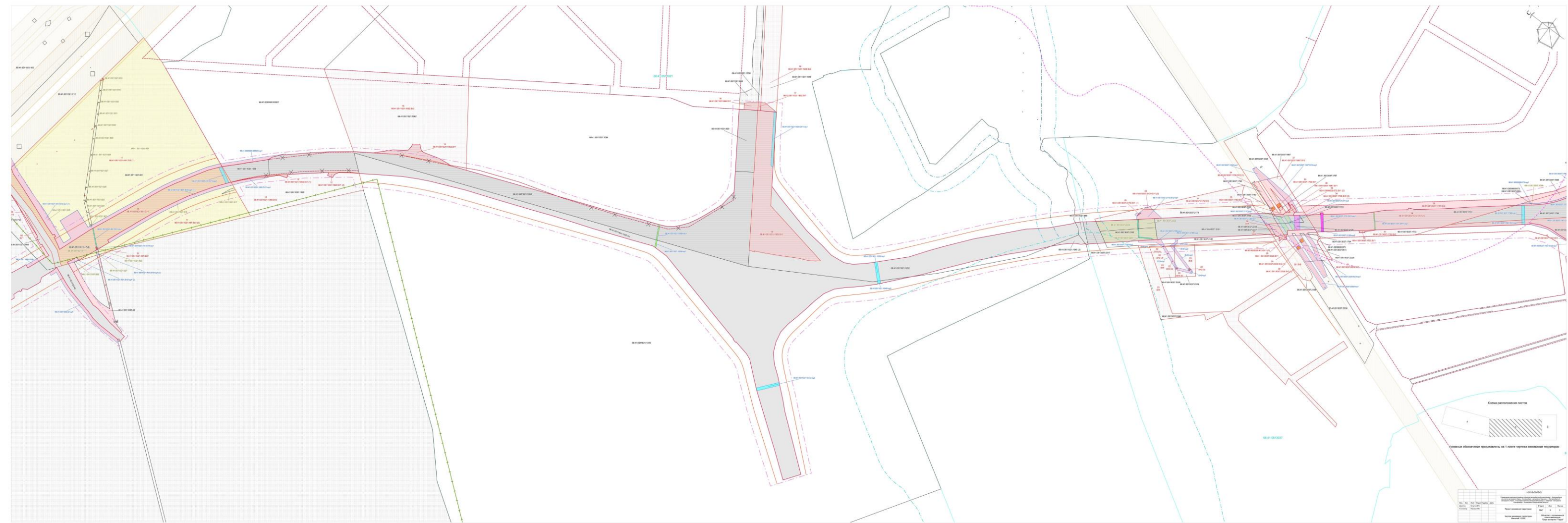
Список используемых сокращений

га – гектар;
кв. метров – квадратный метр;
км – километр;
м – метр

Приложение № 2
к проекту межевания территории
для размещения комплекса линейных
объектов автомобильной дороги
вокруг г. Екатеринбурга на участке
автодорога Пермь – Екатеринбург –
автодорога Подъезд
к г. Екатеринбургу от автодороги
«Урал», II пусковой комплекс –
автодорога Подъезд к п. Медному –
автодорога Екатеринбург –
Полевской в Свердловской области

Чертеж межевания территории, масштаб 1:2000,
шифр 1-2016-ПМТ-01

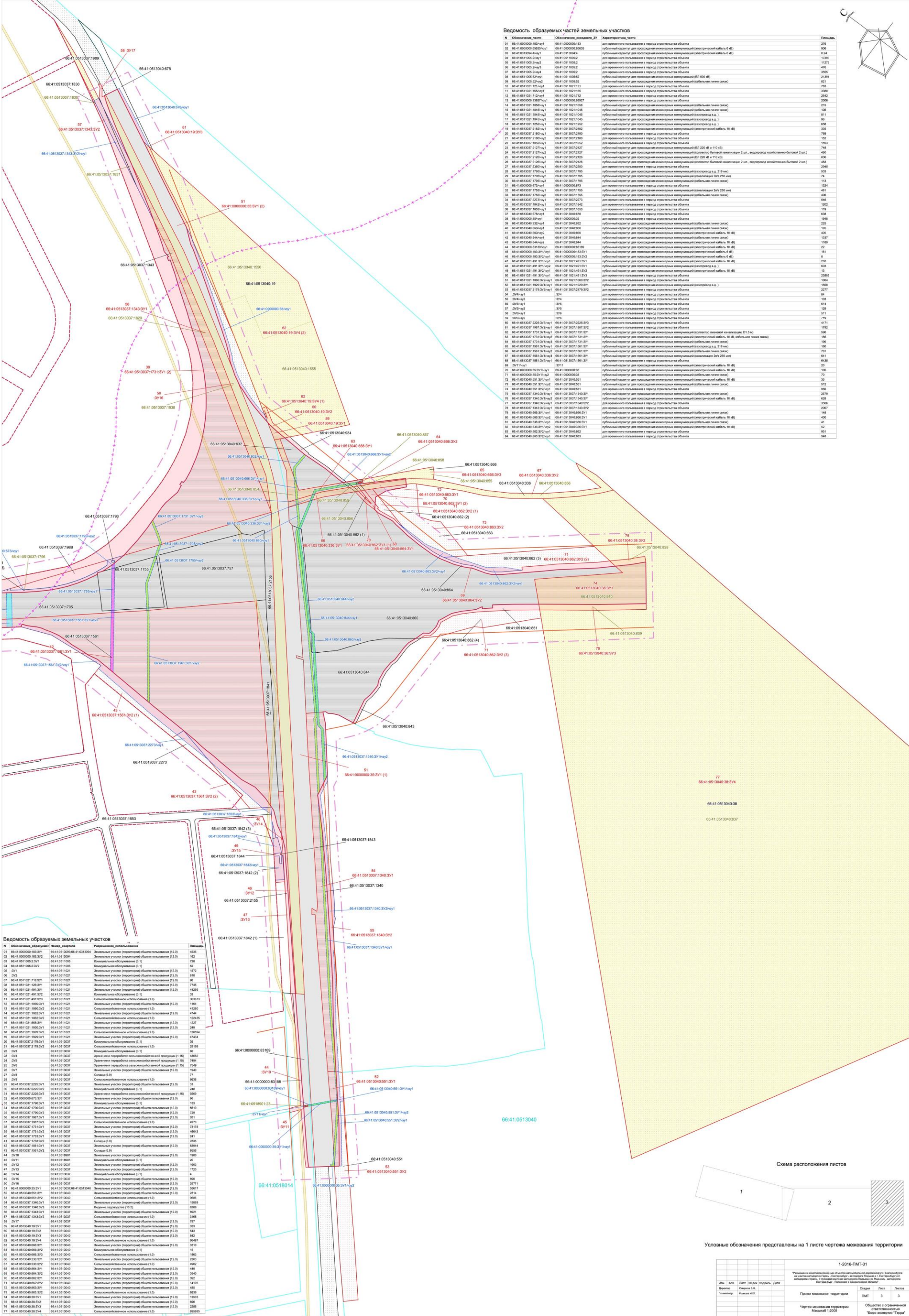






Ведомость образуемых частей земельных участков

Table with 4 columns: N, Обозначение_части, Обозначение_участка_ЗУ, Характеристика_части. Lists various land parcels and their characteristics.



Ведомость образуемых земельных участков. Table with 5 columns: N, Обозначение_образуемых, Номер_кадастра, Разрешенное_использование, Площадь. Lists detailed parcel information.

Схема расположения листов (Map layout diagram), Условные обозначения (Legend), and 1-2016-ПМТ-01 (Title block) with project details.