



ПРАВИТЕЛЬСТВО СВЕРДЛОВСКОЙ ОБЛАСТИ
МИНИСТЕРСТВО ПО УПРАВЛЕНИЮ ГОСУДАРСТВЕННЫМ ИМУЩЕСТВОМ
СВЕРДЛОВСКОЙ ОБЛАСТИ

ПРИКАЗ

24.12.2024

№ 10401

г. Екатеринбург

О внесении изменений в приказ Министерства по управлению
государственным имуществом Свердловской области
от 31.07.2018 № 1731 «Об утверждении схемы размещения рекламных
конструкций вдоль автомобильной дороги Р-351 «Екатеринбург – Тюмень»

В соответствии с Федеральным законом от 13 марта 2006 года № 38-ФЗ «О рекламе», Областным законом от 10 марта 1999 года № 4-ОЗ «О правовых актах в Свердловской области», Законом Свердловской области от 20 июля 2015 года № 86-ОЗ «О перераспределении отдельных полномочий в сфере рекламы между органами местного самоуправления муниципального образования «город Екатеринбург» и органами государственной власти Свердловской области», постановлениями Правительства Свердловской области от 26.07.2012 № 824-ПП «Об утверждении Положения, структуры и предельного лимита штатной численности Министерства по управлению государственным имуществом Свердловской области» и от 18.09.2013 № 1137-ПП «Об утверждении Порядка предварительного согласования схем размещения рекламных конструкций и вносимых в них изменений на территории Свердловской области», на основании Указа Губернатора Свердловской области от 02.11.2022 № 549-УГ «О назначении на должность А.В. Кузнецова», приказа Министерства по управлению государственным имуществом Свердловской области от 14.12.2017 № 2642 «Об утверждении Порядка по разработке и утверждению схемы размещения рекламных конструкций», протокола заседания Комиссии Министерства по управлению государственным имуществом Свердловской области по рассмотрению вопросов в сфере рекламы от 25.12.2024 № 52, в связи с актуализацией схемы размещения рекламных конструкций вдоль автомобильной дороги Р-351 «Екатеринбург – Тюмень»

ПРИКАЗЫВАЮ:

1. Внести в приказ Министерства по управлению государственным имуществом Свердловской области от 31.07.2018 № 1731 «Об утверждении схемы размещения рекламных конструкций вдоль автомобильной дороги Р-351 Екатеринбург – Тюмень» («Официальный интернет-портал правовой информации Свердловской области» (www.pravo.gov66.ru), 2018, 2 августа, № 18363) следующие изменения:


1) приложение № 1 изложить в новой редакции (приложение № 1);

2) приложение № 2 изложить в новой редакции (приложение № 2).

2. Настоящий приказ опубликовать на «Официальном интернет-портале правовой информации Свердловской области» (www.pravo.gov66.ru).

3. Настоящий приказ вступает в силу с момента его официального опубликования.


Заместитель Губернатора
Свердловской области – Министр




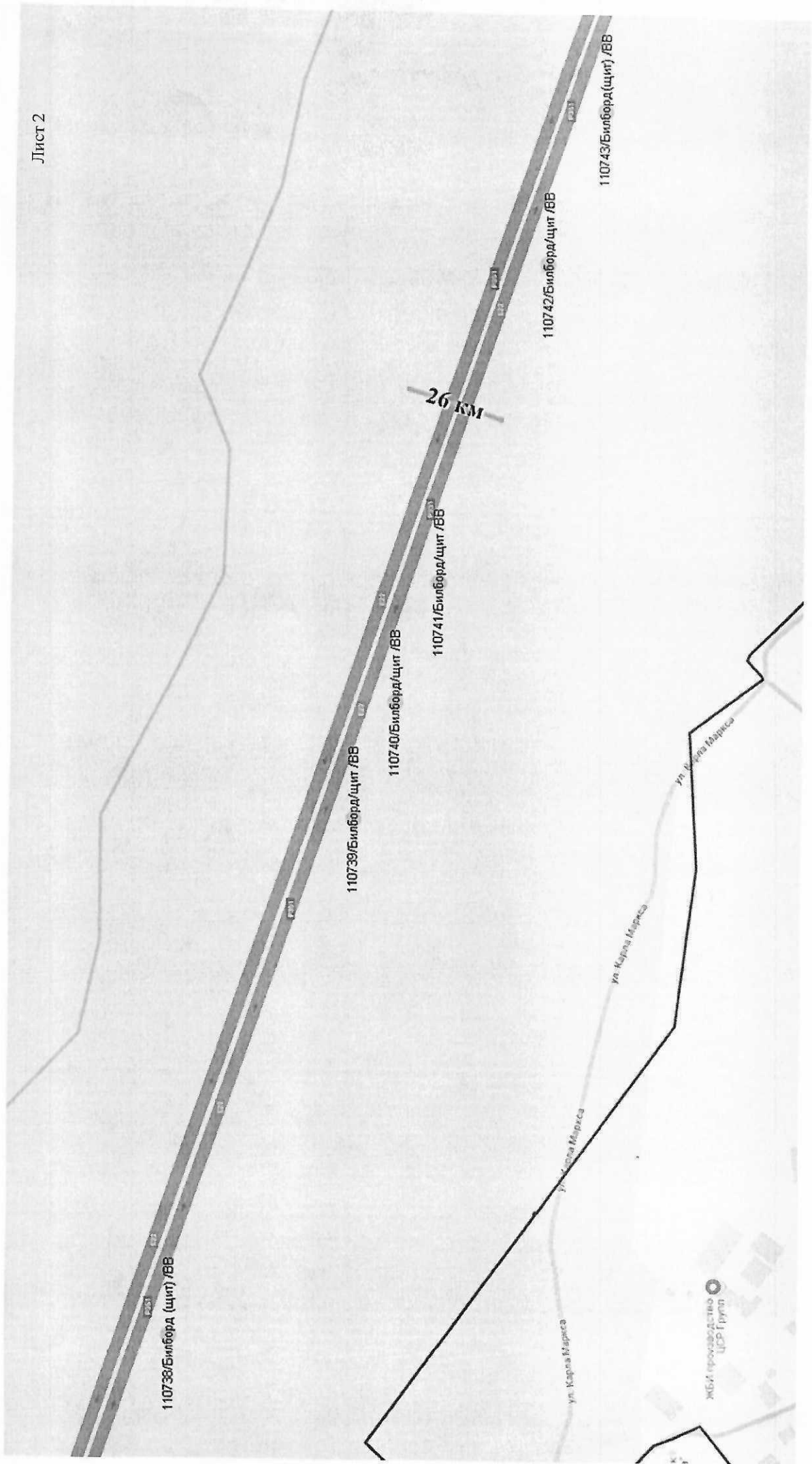
А.В. Кузнецов


Приложение № 1
к приказу Министерства
по управлению государственным
имуществом Свердловской области
от 28.09.2022 № 10401

Обзорный план территории










Муниципалитет от км 122+095 в/д от Екатеринбург — г. Тюмень

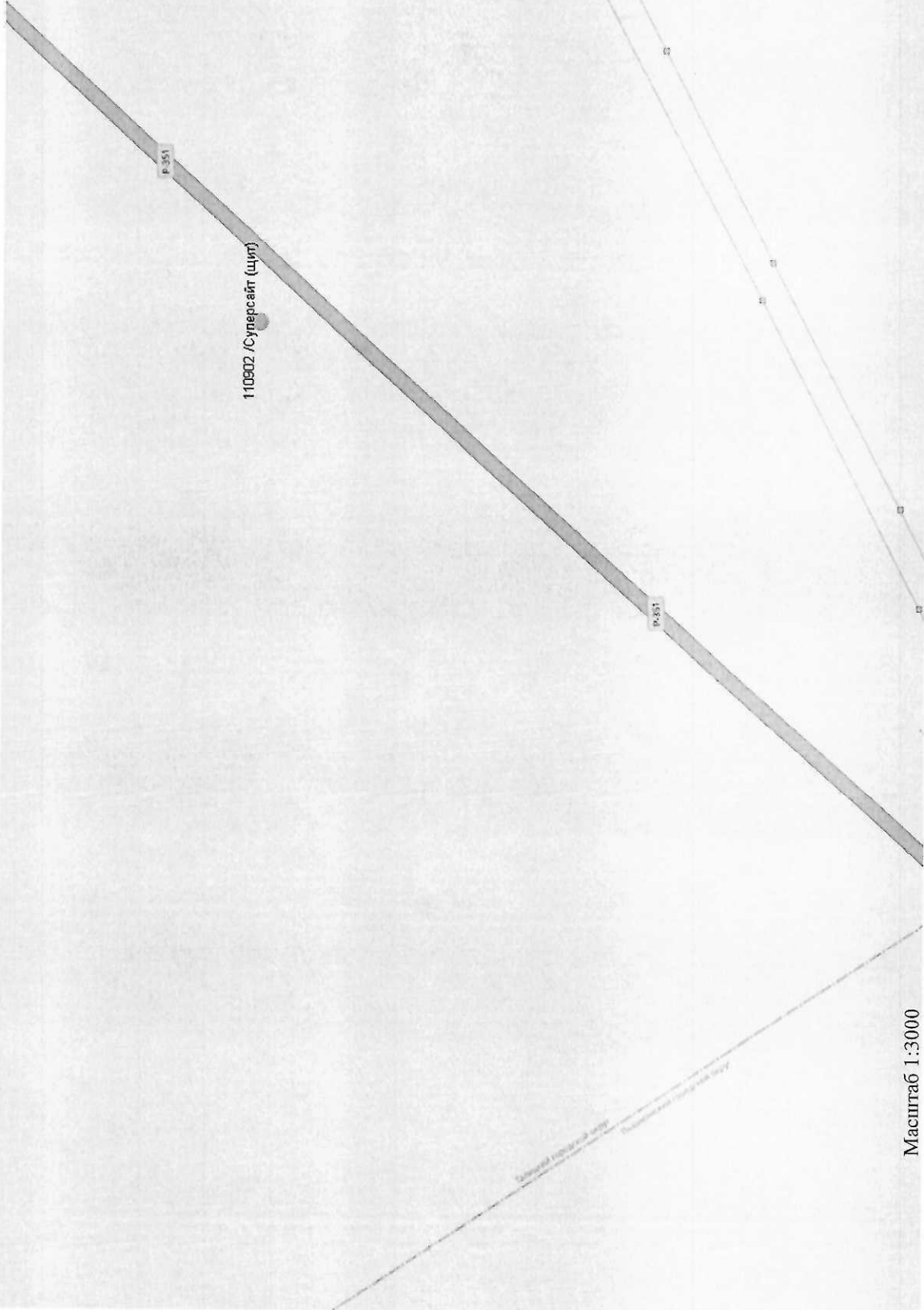
111301 /Нестандартная

Р-551


Р-551



Лист 5

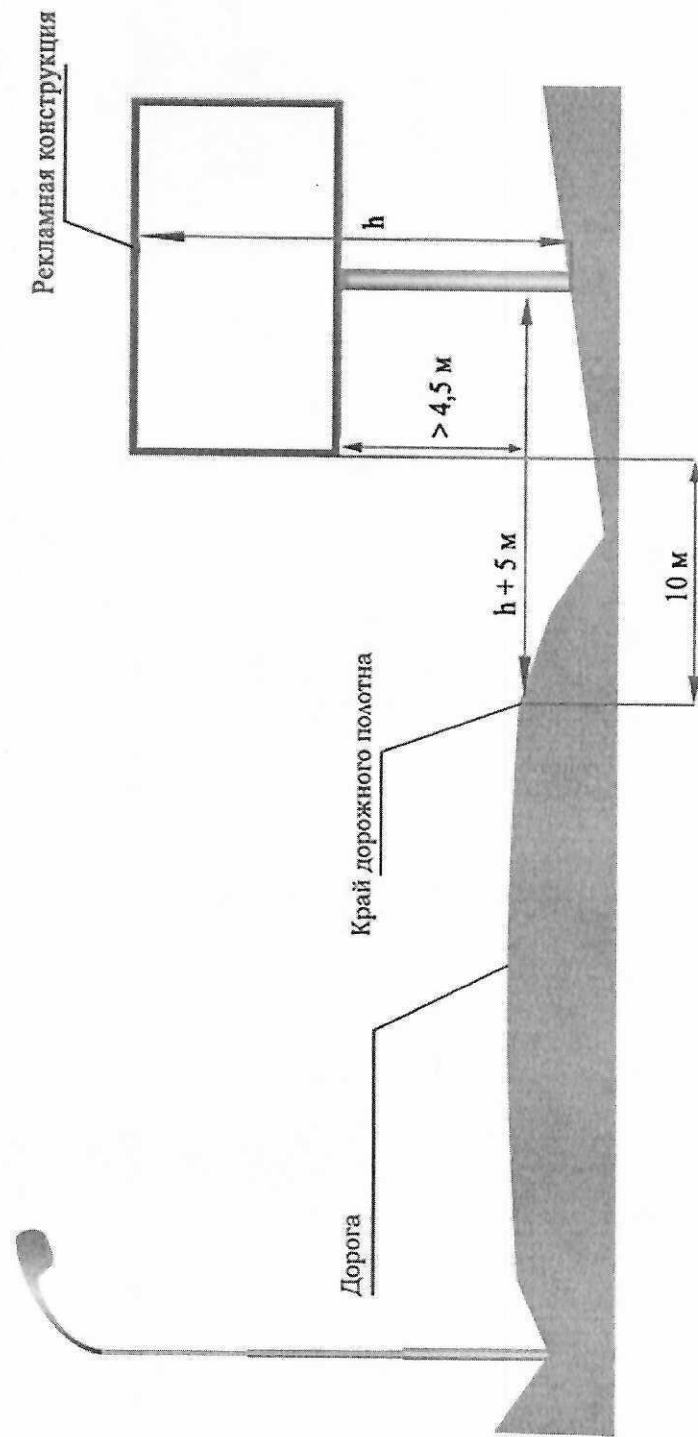


Масштаб 1:3000



Требования к установке рекламных конструкций относительно края дорожного полотна

(ГОСТ 33027-2014 «Дороги автомобильные общего пользования. Требования к размещению средств наружной рекламы»)



Приложение № 2
к приказу Министерства
по управлению государственным
имуществом Свердловской области
от 27.10.2011 № 10401

**Перечень мест размещения рекламных конструкций на территории автомобильной дороги
Р-351 «Екатеринбург – Тюмень»**

В соответствии с требованиями Федерального закона от 13 марта 2006 года № 38-ФЗ «О рекламе» схема размещения рекламных конструкций на территории автомобильной дороги Р-351 Екатеринбург – Тюмень определяет допустимые места для установки рекламных носителей. Радиус места установки конструкции на автомобильной дороге составляет 10 метров. Установка рекламной конструкции в границах диаметра, определенного схемой места, должна соответствовать требованиям технического регламента Таможенного союза «Безопасность автомобильных дорог» (ТР ТС 014/2011), ГОСТа 33027-2014 «Дороги автомобильные общего пользования. Требования к размещению средств наружной рекламы» и действующего законодательства по безопасности дорожного движения.

№ п/п	Лист	Код места	Адрес	Тип*	Вид	Размеры, м (высота, ширина)	Количество сторон	Ориентир места размещения**	
								С.П.	В.Д.
1.	1	110711	24 км+070 м (слева)	1	Билборд (щит)	3x6	2	56,76163	60,91952
2.	1	110712	24 км+134 м (справа)	1	Билборд (щит)	3x6	2	56,76096	60,92007
3.	1	110713	24 км+265 м (слева)	1	Билборд (щит)	3x6	2	56,76077	60,92230
4.	1	110714	24 км+284 м (справа)	1	Билборд (щит)	3x6	2	56,76030	60,92222
5.	1	110715	24 км+370 м (слева)	1	Билборд (щит)	3x6	2	56,76032	60,92390
6.	1	110716	24 км+420 м (справа)	1	Билборд (щит)	3x6	2	56,75972	60,92416
7.	1	110717	24 км+475 м (слева)	1	Билборд (щит)	3x6	2	56,75992	60,92537
8.	1	110719	24 км+575 м (слева)	1	Билборд (щит)	3x6	2	56,75952	60,92688
9.	1	110720	24 км+675 м (слева)	1	Билборд (щит)	3x6	2	56,75914	60,92838
10.	3	110732	39 км+200 м (слева)	1	Билборд (щит)	3x6	2	56,73982	61,15250
11.	3	110733	39 км+350 м (слева)	1	Билборд (щит)	3x6	2	56,74026	61,15483
12.	3	110734	39 км+500 м (слева)	1	Билборд (щит)	3x6	2	56,74067	61,15716
13.	3	110735	39 км+650 м (слева)	1	Билборд (щит)	3x6	2	56,74105	61,15951

14.	3	110737	39 км+800 м (слева)	1	Билборд (щит)	3x6	2	56,74138	61,16190
15.	4	111301	121 км + 250 м (слева)	1	Нестандартная (ИТССТР)	4x3	2	56,7738118	62,45314778
16.	5	110902	192 км + 050 м (слева)	1	Суперсайт (щит)	3x12	2	57,03362	63,41700
17.	6	110901	238 км + 750 м (слева)	1	Суперсайт (щит)	3x12	2	57,09790	64,16252
18.	2	110738	25 км + 210 м (справа)	1	Билборд (щит)	3x6	2	56,75704	60,93589
19.	2	110739	25 км + 648 м (справа)	1	Билборд (щит)	3x6	2	56,75567	60,94282
20.	2	110740	25 км + 749 м (справа)	1	Билборд (щит)	3x6	2	56,75536	60,94438
21.	2	110741	25 км + 854 м (справа)	1	Билборд (щит)	3x6	2	56,75503	60,94600
22.	2	110742	26 км + 131 м (справа)	1	Билборд (щит)	3x6	2	56,75422	60,95026
23.	2	110743	26 км + 265 м (справа)	1	Билборд (щит)	3x6	2	56,75380	60,95233

*1 - Рекламные конструкции, монтируемые и располагаемые на внешних стенах, крышах и иных конструктивных элементах зданий, строений, сооружений или вне их

** - Географические координаты, применяемые для удобства ориентирования на местности