



МИНИСТЕРСТВО СТРОИТЕЛЬСТВА И РАЗВИТИЯ ИНФРАСТРУКТУРЫ  
СВЕРДЛОВСКОЙ ОБЛАСТИ  
**П Р И К А З**

14.09.2017г.

№ 984-17

г. Екатеринбург

**Об утверждении проекта планировки и проекта межевания территории  
жилого района «Экодолье» в планировочном районе  
«Горнощитский луч» города Екатеринбурга**

В соответствии с Градостроительным кодексом Российской Федерации, Законом Свердловской области от 12 октября 2015 года № 111-ОЗ «О перераспределении отдельных полномочий в сфере градостроительной деятельности между органами местного самоуправления муниципального образования «города Екатеринбург» и органами государственной власти Свердловской области», постановлением Правительства Свердловской области от 05.09.2012 № 963-ПП «Об утверждении Положения, структуры, предельного лимита штатной численности и фонда по должностным окладам в месяц Министерства строительства и развития инфраструктуры Свердловской области», Решением Екатеринбургской городской Думы от 06.07.2004 № 60/1 «Об утверждении Генерального плана развития муниципального образования «город Екатеринбург» на период до 2025 года», с учетом протокола публичных слушаний по вопросу утверждения проекта планировки и проекта межевания территории жилого района «Экодолье» в планировочном районе «Горнощитский луч» города Екатеринбурга от 22.08.2017 и заключения о результатах таких публичных слушаний от 22.08.2017,

**ПРИКАЗЫВАЮ:**

1. Утвердить проект планировки территории жилого района «Экодолье» в планировочном районе «Горнощитский луч» города Екатеринбурга в следующем составе:

- 1) схема планировки территории (приложение № 1);
- 2) план красных линий (приложение № 2);
- 3) ведомость координат характерных (поворотных) точек красных линий (приложение № 3);
- 4) положение о характеристиках планируемого развития территории (приложение № 4);
- 5) положение об очередности планируемого развития территории (приложение № 5);

2. Утвердить проект межевания территории жилого района «Экодолье» в планировочном районе «Горнощитский луч» города Екатеринбурга в следующем составе:

- 1) схема межевания территории (приложение № 6);
- 2) перечень и сведения о площади образуемых земельных участков (приложение № 7);
- 3) перечень и сведения о площади земельных участков, сохраняемых в измененных границах (приложение № 8);
- 4) перечень и сведения о площади образуемых частей земельных участков (приложение № 9).

3. Участникам градостроительной деятельности руководствоваться документацией по планировке территории жилого района «Экодолье» в планировочном районе «Горнощитский луч» города Екатеринбурга, утвержденной настоящим приказом.

4. Обществу с ограниченной ответственностью «Экодолье Екатеринбург» обеспечить формирование земельных участков в соответствии с проектом межевания территории жилого района «Экодолье» в планировочном районе «Горнощитский луч» города Екатеринбурга, утвержденным настоящим приказом.

5. Отделу градостроительного развития Министерства строительства и развития инфраструктуры Свердловской области опубликовать настоящий приказ на «Официальном интернет-портале правовой информации Свердловской области» ([www.pravo.gov66.ru](http://www.pravo.gov66.ru)) и разместить на официальном сайте Министерства строительства и развития инфраструктуры Свердловской области (<http://minstroy.midural.ru/>).

6. Контроль за исполнением настоящего приказа оставляю за собой.

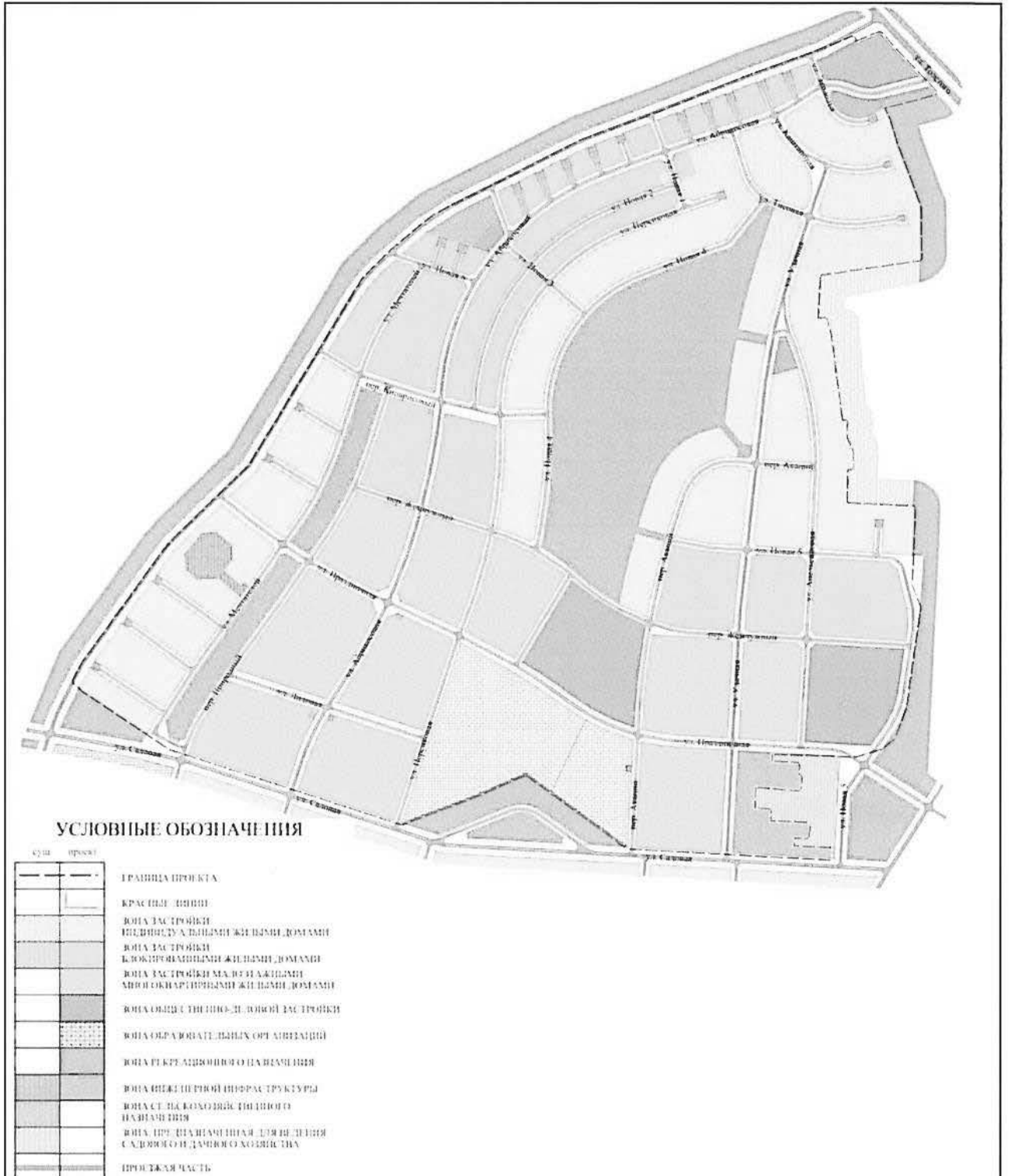
Министр



М.М. Волков

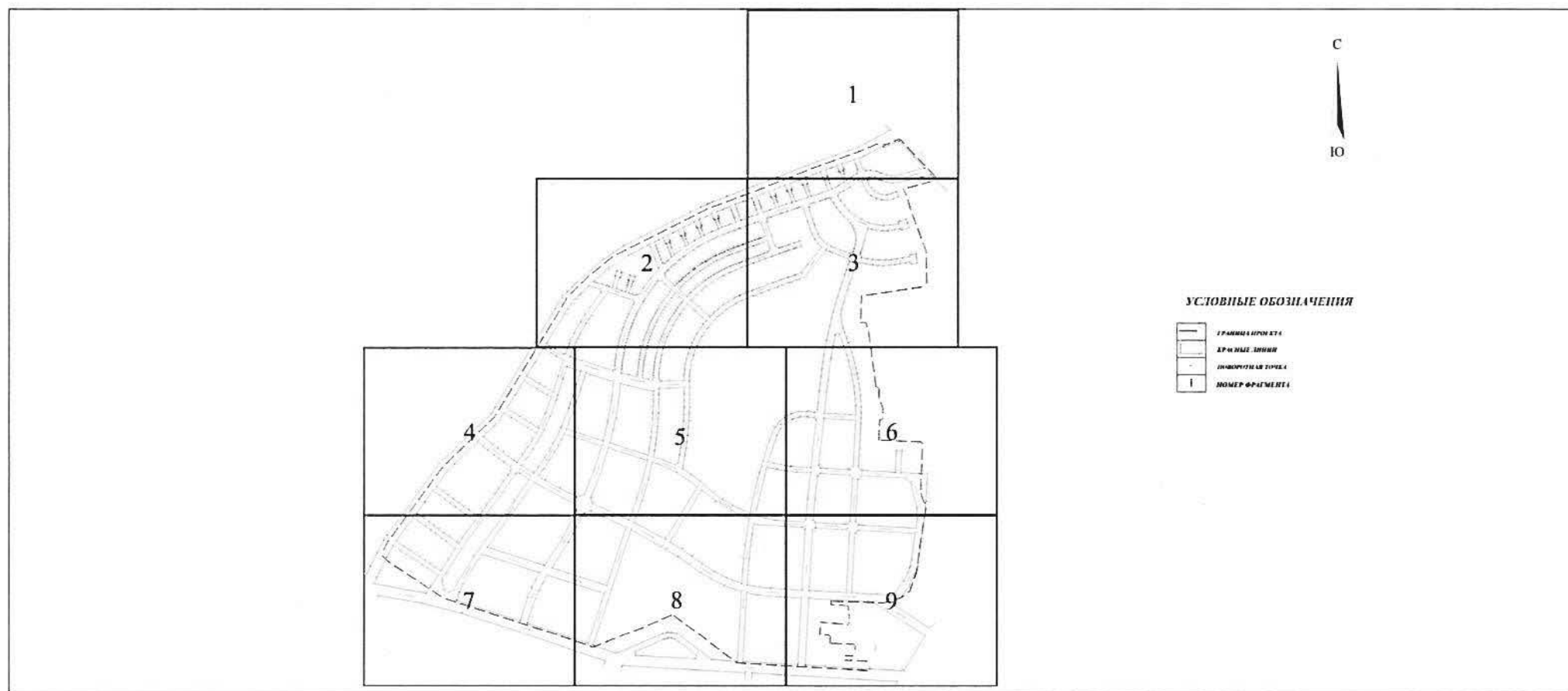
Приложение № 1  
 к приказу Министерства  
 строительства и развития  
 инфраструктуры Свердловской  
 области  
 от 14.09.2017, № 984-17

Схема планировки территории

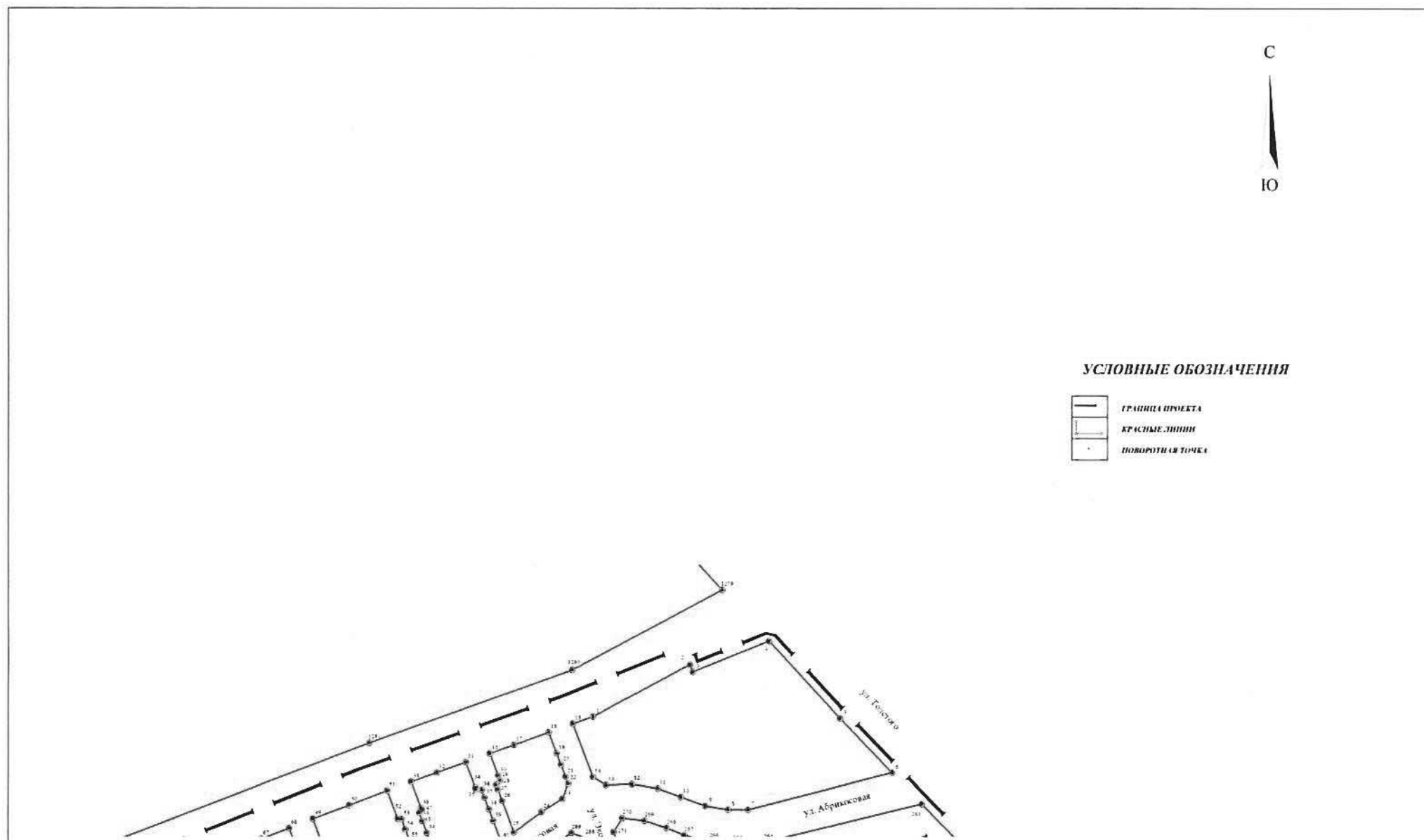


Приложение № 2  
к приказу Министерства  
строительства и развития  
инфраструктуры Свердловской  
области  
от 14.09.2017, № 984-17

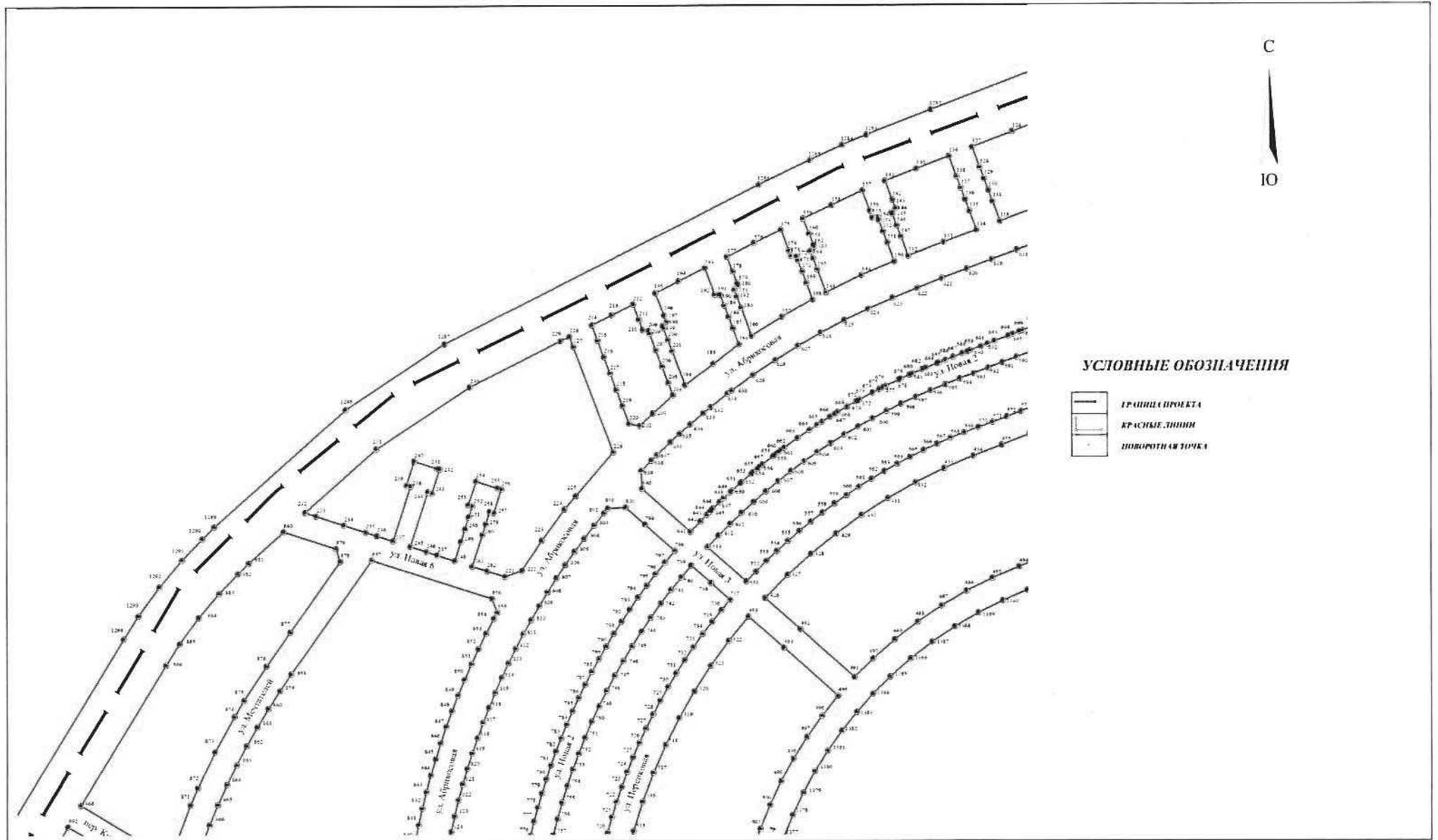
### План красных линий



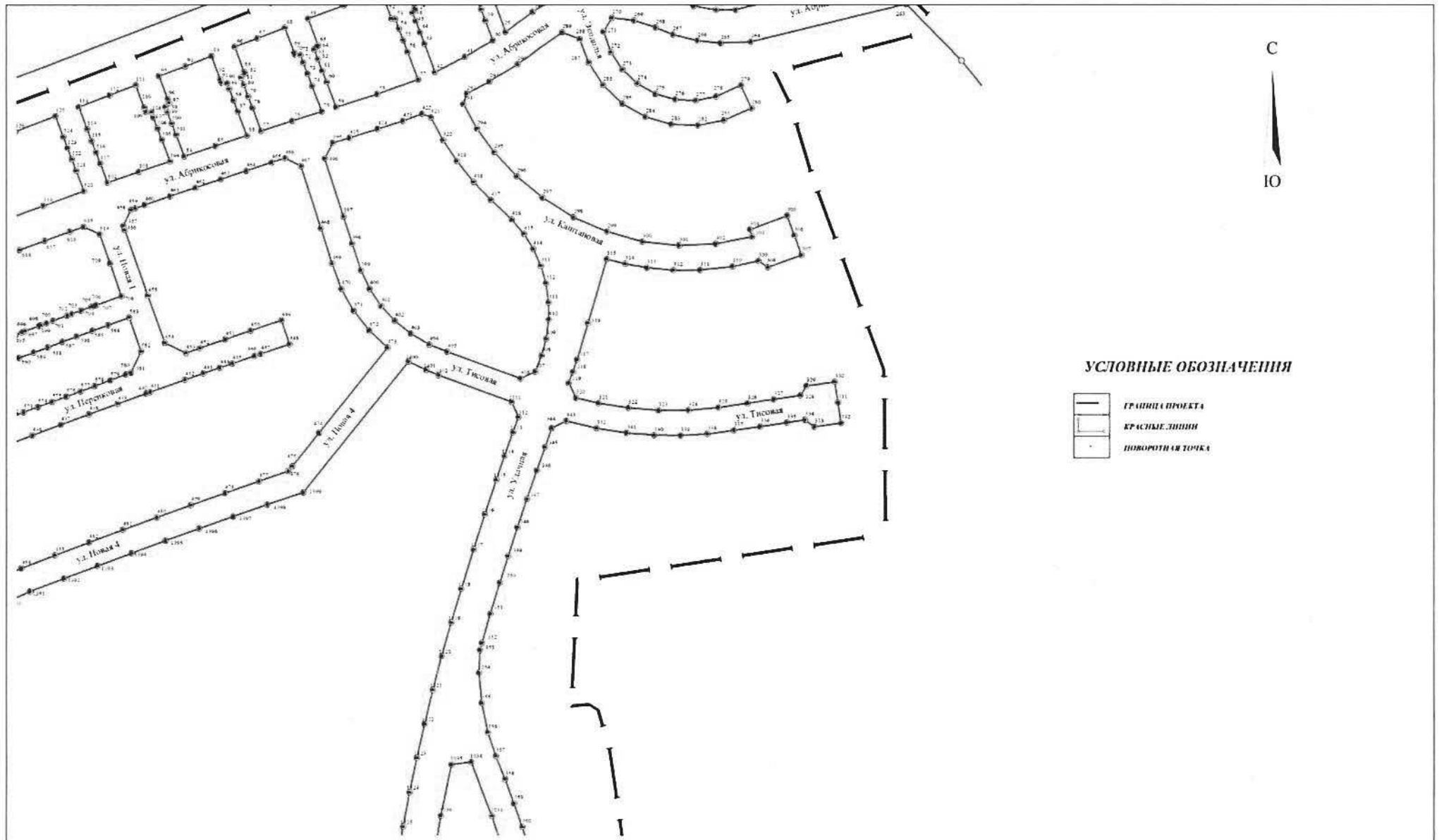
## Фрагмент 1



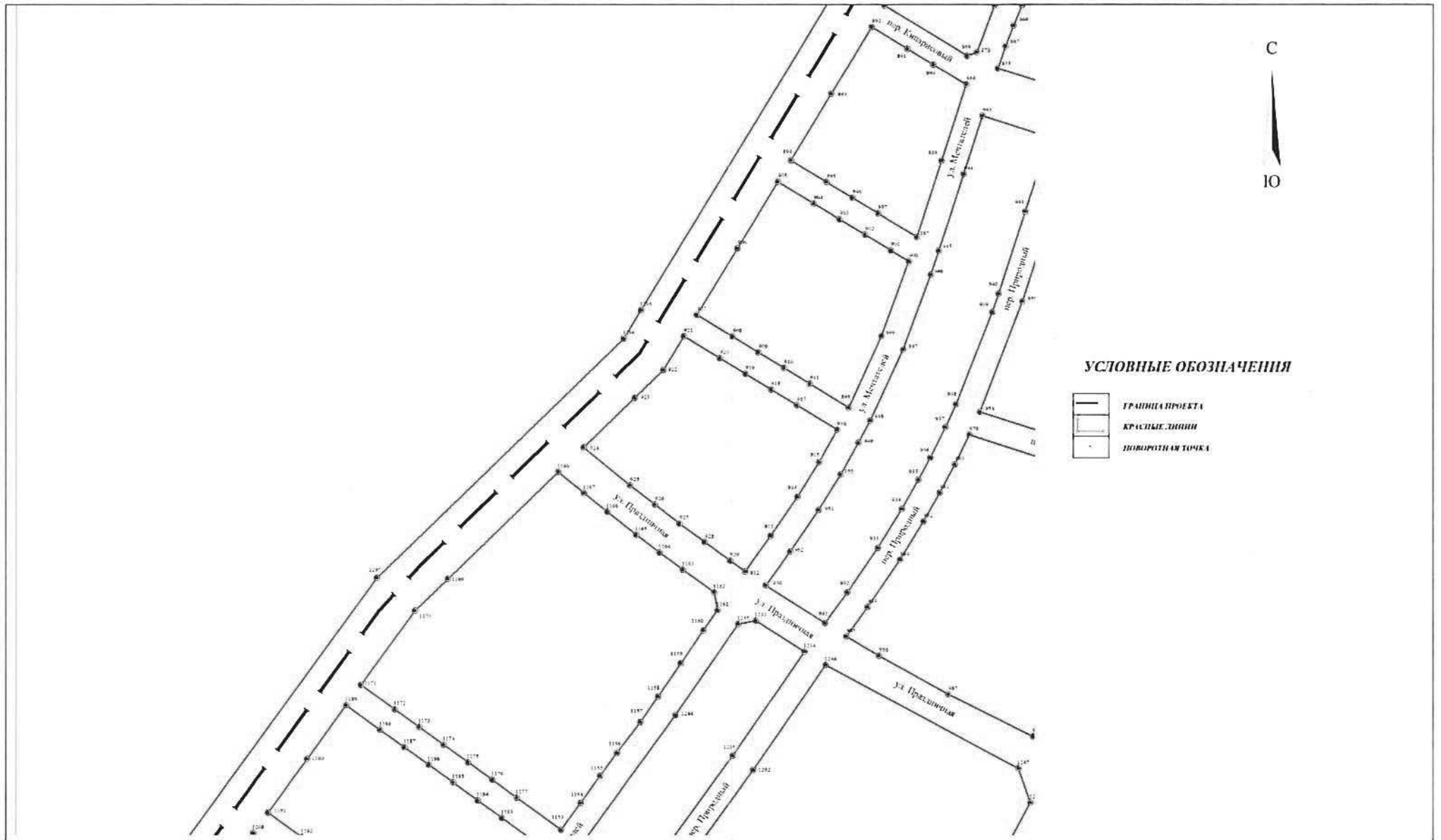
Фрагмент 2



## Фрагмент 3

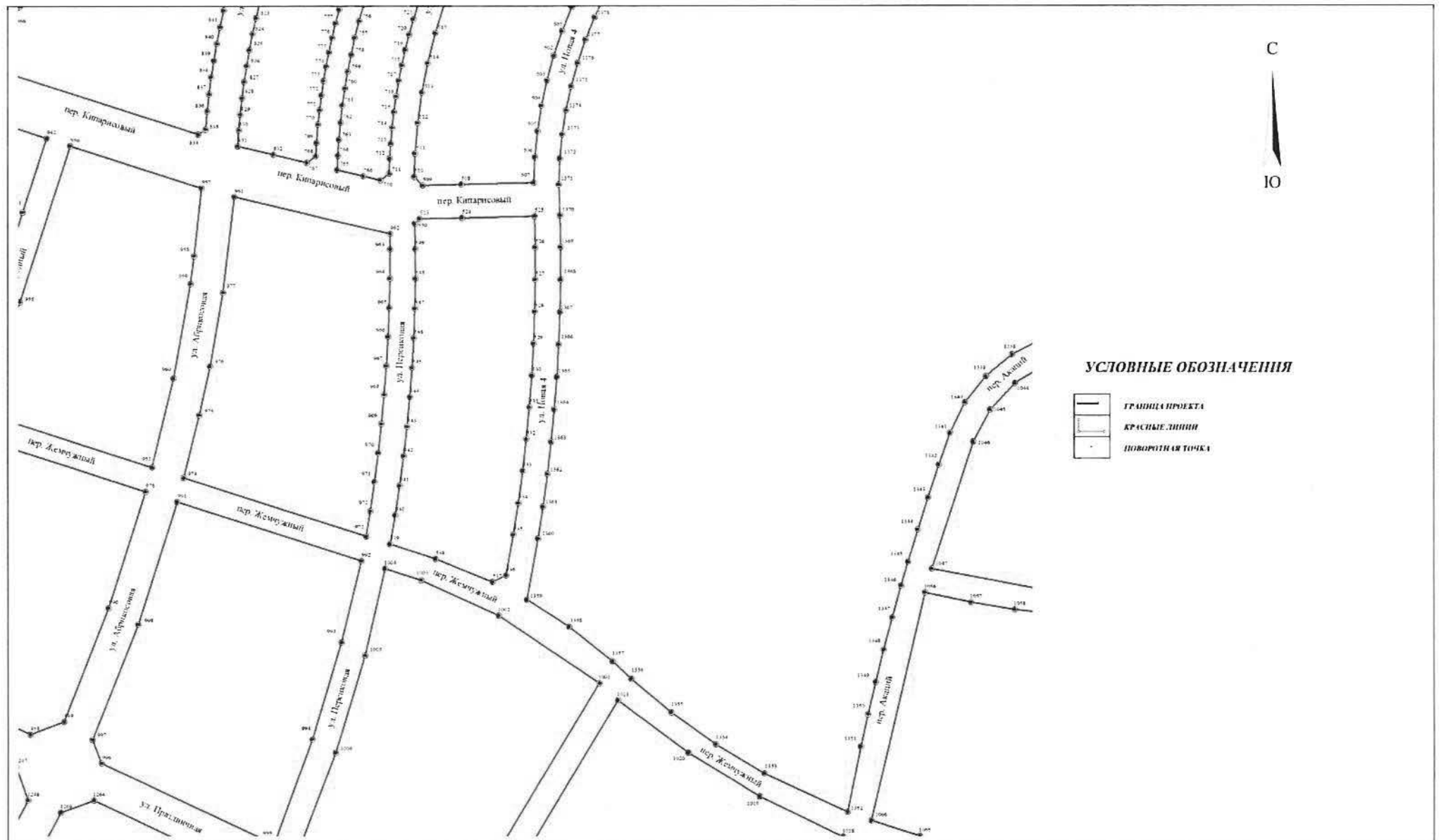


Фрагмент 4

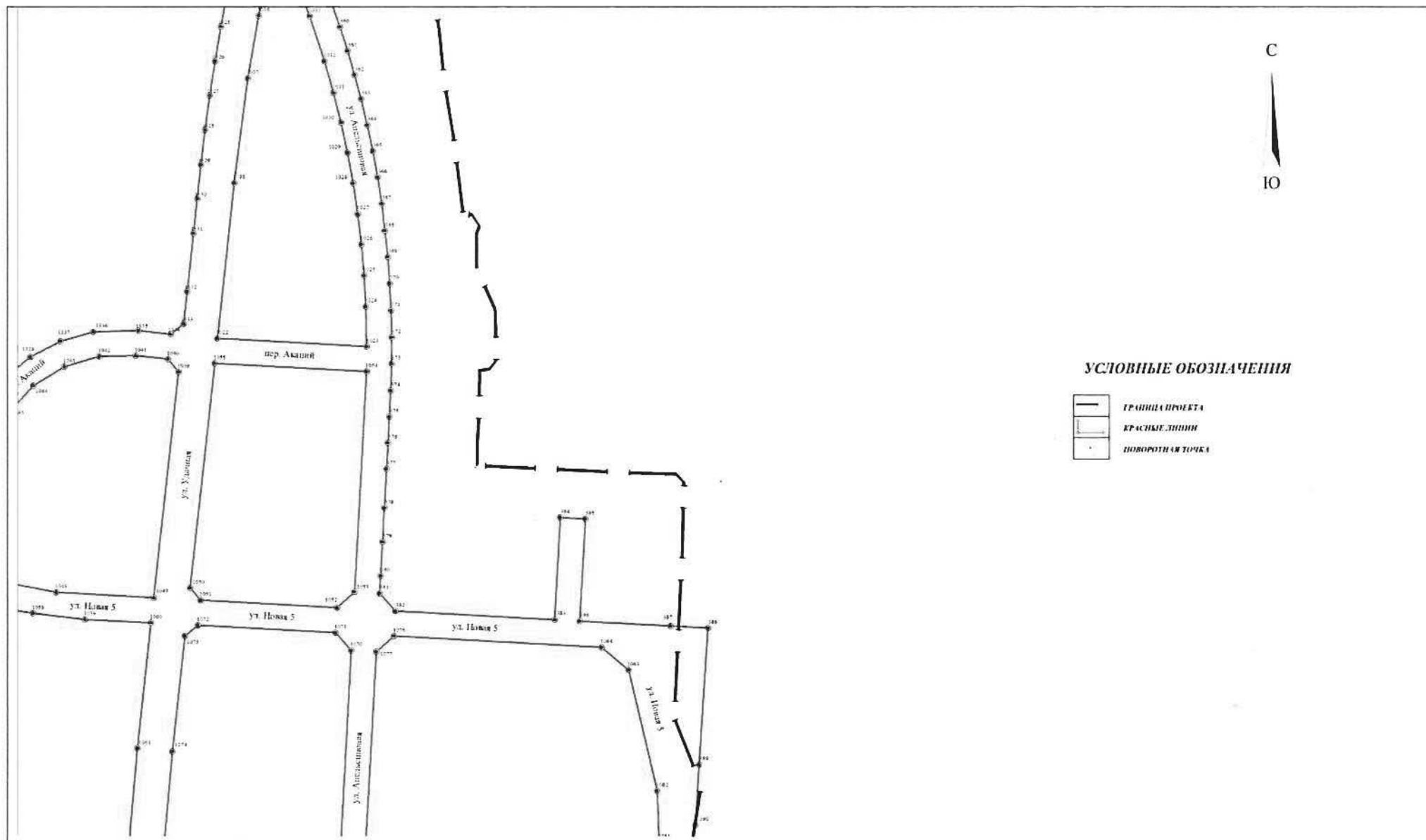




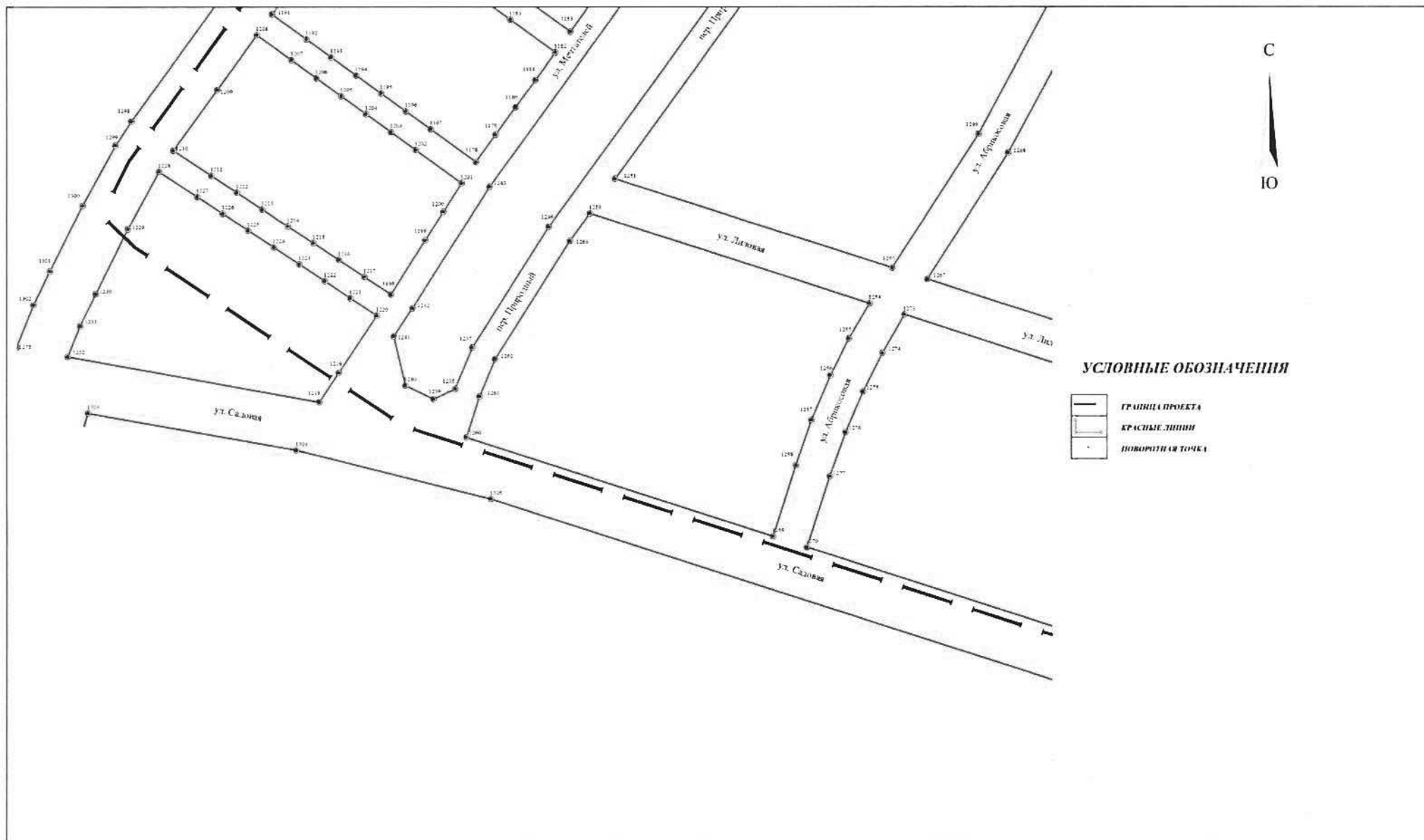
## Фрагмент 5



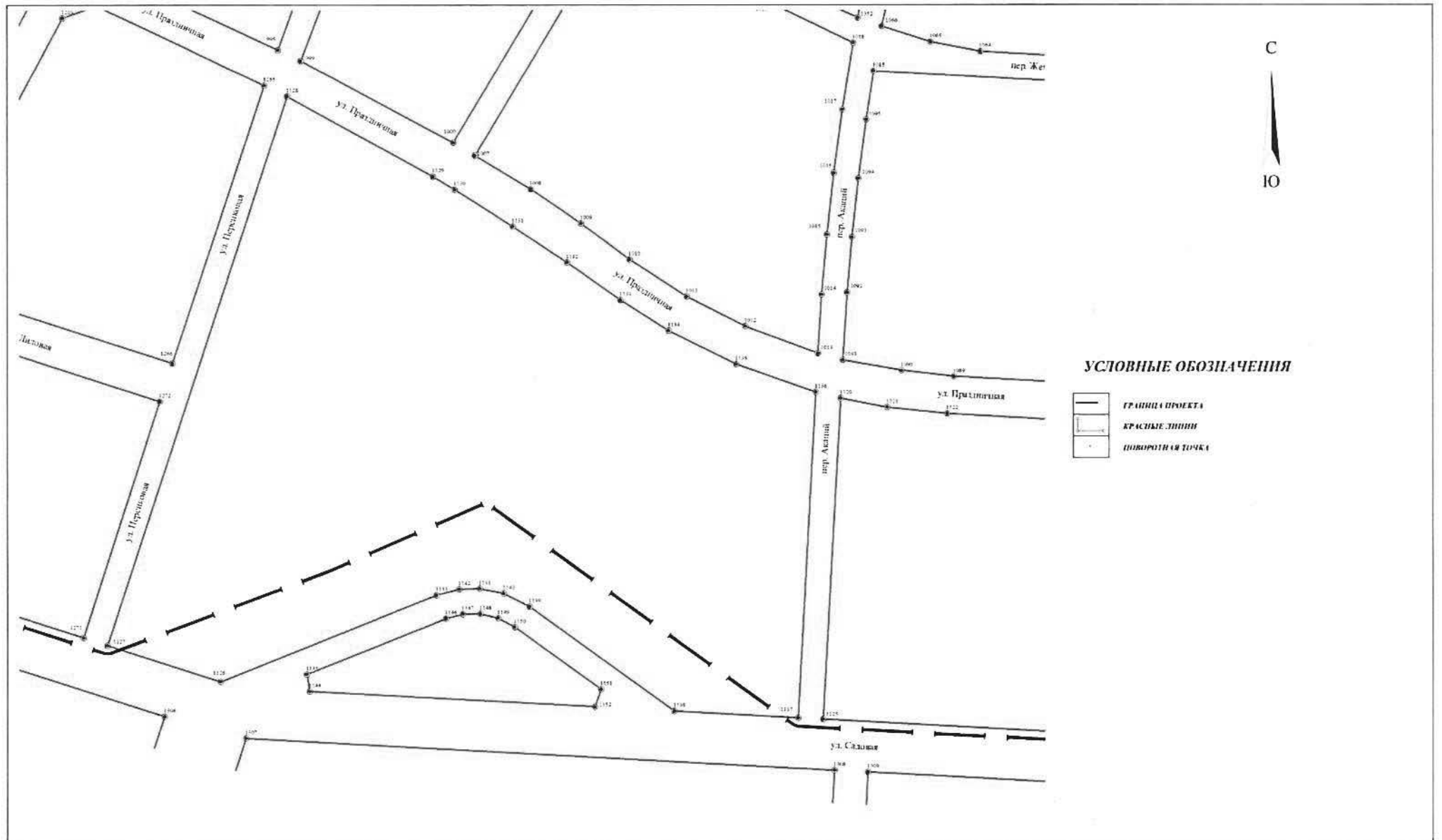
Фрагмент 6



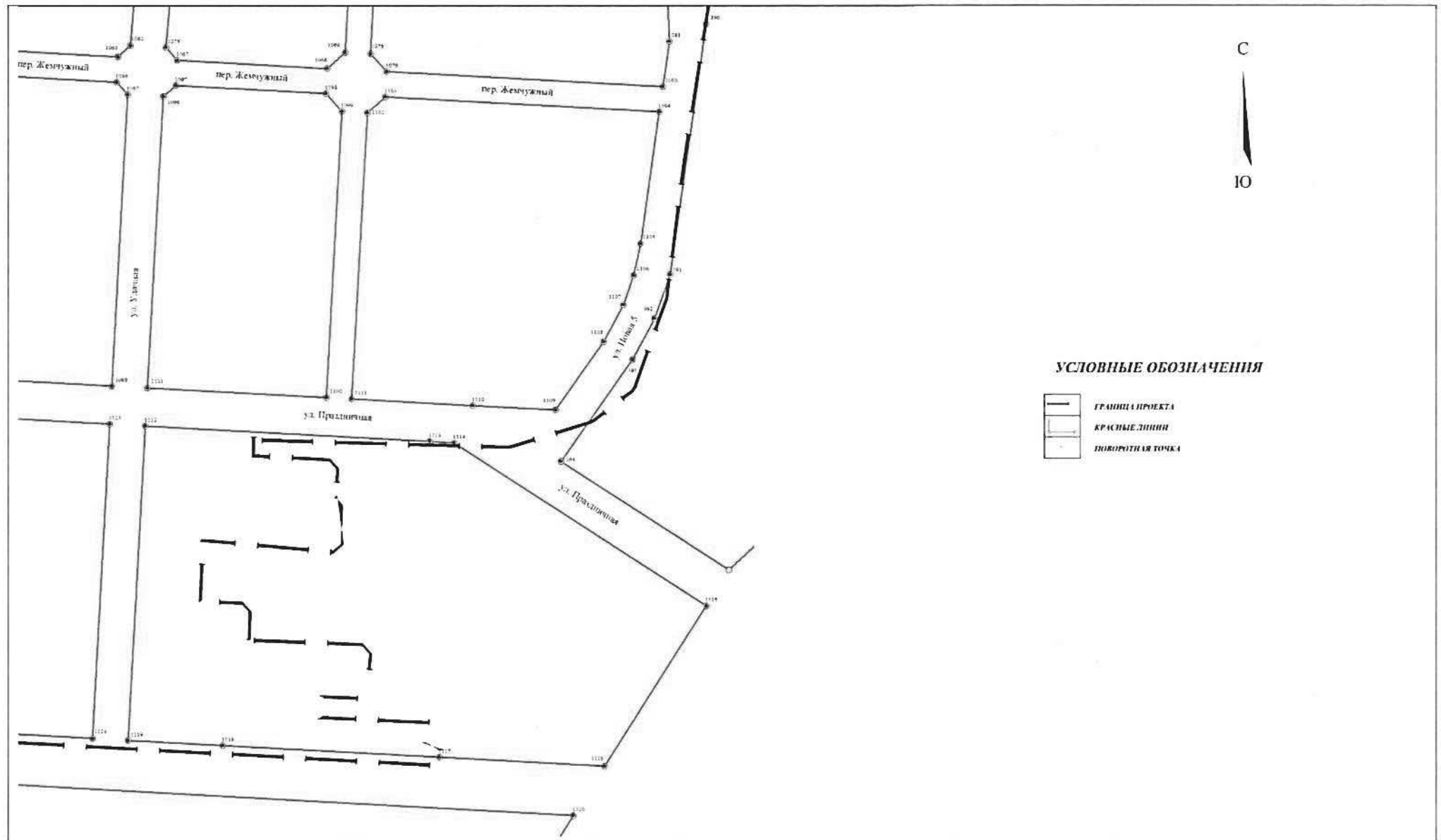
Фрагмент 7



Фрагмент 8



## Фрагмент 9



Приложение № 3  
к приказу Министерства  
строительства и развития  
инфраструктуры Свердловской  
области  
от 14.09.2017г. № 984-17

Ведомость координат характерных (поворотных) точек красных линий

Условный номер характерной (поворотной) точки	X (МСК 66)	Y (МСК 66)
1	376463,57	1527326,03
2	376494,60	1527382,76
3	376490,35	1527384,47
4	376508,98	1527429,01
5	376463,63	1527471,10
6	376431,92	1527501,88
7	376409,56	1527417,52
8	376409,56	1527405,89
9	376411,65	1527392,53
10	376416,77	1527378,06
11	376421,66	1527364,42
12	376424,03	1527349,19
13	376423,37	1527334,01
14	376428,10	1527326,20
15	376459,23	1527314,21
16	376441,29	1527265,59
17	376446,54	1527279,82
18	376454,06	1527300,12
19	376441,74	1527304,86
20	376435,25	1527307,38
21	376428,09	1527310,14
22	376423,97	1527311,73
23	376415,28	1527308,43
24	376407,48	1527296,22
25	376395,37	1527280,11
26	376413,66	1527273,06
27	376420,36	1527270,45
28	376422,98	1527269,43
29	376425,45	1527271,69
30	376428,48	1527270,54
31	376424,36	1527219,60
32	376429,91	1527234,62
33	376436,13	1527251,51
34	376421,33	1527257,22

Условный номер характерной (поворотной) точки	X (МСК 66)	Y (МСК 66)
35	376420,23	1527257,61
36	376419,96	1527260,97
37	376415,61	1527262,62
38	376408,74	1527265,30
39	376402,02	1527267,90
40	376390,20	1527272,46
41	376380,30	1527255,93
42	376371,06	1527238,03
43	376387,79	1527231,60
44	376394,67	1527228,94
45	376401,59	1527226,26
46	376406,37	1527224,39
47	376408,52	1527225,77
48	376409,12	1527225,49
49	376402,30	1527162,02
50	376410,50	1527183,30
51	376419,13	1527205,53
52	376402,80	1527211,85
53	376402,63	1527214,05
54	376396,74	1527216,30
55	376389,93	1527218,94
56	376383,11	1527221,58
57	376366,50	1527228,02
58	376357,53	1527203,66
59	376349,61	1527179,13
60	376364,52	1527173,40
61	376371,33	1527170,76
62	376378,28	1527168,05
63	376383,93	1527165,87
64	376385,69	1527167,46
65	376386,41	1527168,12
66	376385,03	1527118,29
67	376390,37	1527131,82
68	376396,80	1527148,05
69	376381,89	1527153,83
70	376380,90	1527154,21
71	376380,63	1527157,51
72	376376,18	1527159,27
73	376369,35	1527161,91
74	376362,12	1527164,65
75	376346,86	1527170,55
76	376341,03	1527152,94

Условный номер характерной (поворотной) точки	X (МСК 66)	Y (МСК 66)
77	376334,93	1527134,46
78	376348,84	1527129,08
79	376355,42	1527126,54
80	376362,48	1527123,80
81	376366,71	1527122,20
82	376369,14	1527124,46
83	376370,34	1527123,96
84	376319,19	1527088,49
85	376325,63	1527107,20
86	376332,06	1527125,88
87	376346,42	1527120,33
88	376353,24	1527117,75
89	376360,01	1527115,11
90	376363,36	1527113,79
91	376363,69	1527110,49
92	376365,78	1527109,66
93	376379,53	1527104,33
94	376373,37	1527088,76
95	376367,27	1527073,20
96	376353,68	1527078,42
97	376351,37	1527079,30
98	376348,89	1527077,04
99	376345,82	1527078,26
100	376338,99	1527080,90
101	376332,18	1527083,54
102	376302,97	1527042,78
103	376309,62	1527061,41
104	376316,22	1527080,01
105	376329,07	1527075,06
106	376335,87	1527072,43
107	376342,50	1527069,87
108	376345,59	1527068,69
109	376345,92	1527065,33
110	376348,41	1527064,39
111	376361,76	1527059,22
112	376355,65	1527043,78
113	376348,35	1527025,29
114	376335,22	1527030,36
115	376328,12	1527033,07
116	376321,23	1527035,76
117	376314,57	1527038,33
118	376279,77	1526980,30



Условный номер характерной (поворотной) точки	X (МСК 66)	Y (МСК 66)
119	376288,81	1527004,50
120	376297,85	1527028,70
121	376310,10	1527023,97
122	376316,91	1527021,35
123	376323,70	1527018,72
124	376330,50	1527016,10
125	376342,86	1527011,33
126	376333,38	1526987,30
127	376323,90	1526963,26
128	376311,90	1526967,90
129	376305,08	1526970,53
130	376298,27	1526973,16
131	376291,47	1526975,79
132	376258,40	1526925,32
133	376266,72	1526946,60
134	376274,42	1526966,28
135	376285,78	1526961,90
136	376292,58	1526959,27
137	376299,39	1526956,64
138	376306,21	1526954,01
139	376318,40	1526949,31
140	376310,63	1526929,69
141	376303,27	1526911,09
142	376292,07	1526915,50
143	376287,03	1526917,48
144	376284,50	1526915,24
145	376283,55	1526915,61
146	376276,74	1526918,24
147	376269,93	1526920,87
148	376236,15	1526876,02
149	376246,54	1526897,29
150	376255,06	1526916,95
151	376266,21	1526912,64
152	376273,02	1526910,01
153	376279,82	1526907,38
154	376281,25	1526906,83
155	376281,56	1526903,52
156	376285,52	1526901,99
157	376297,42	1526897,40
158	376288,58	1526878,83
159	376280,55	1526861,96
160	376271,43	1526865,57

Условный номер характерной (поворотной) точки	X (МСК 66)	Y (МСК 66)
161	376264,64	1526868,25
162	376263,42	1526868,73
163	376260,88	1526866,48
164	376256,74	1526868,08
165	376249,93	1526870,70
166	376209,75	1526831,55
167	376221,27	1526849,60
168	376231,89	1526868,03
169	376241,75	1526864,22
170	376248,56	1526861,59
171	376255,37	1526858,96
172	376257,63	1526858,09
173	376257,93	1526854,75
174	376261,10	1526853,53
175	376273,79	1526848,64
176	376265,49	1526832,53
177	376257,15	1526816,33
178	376248,12	1526819,89
179	376241,33	1526822,56
180	376239,91	1526823,12
181	376237,36	1526820,88
182	376233,44	1526822,39
183	376226,62	1526825,03
184	376179,80	1526791,66
185	376192,80	1526808,62
186	376204,53	1526823,91
187	376214,19	1526820,17
188	376221,00	1526817,54
189	376227,81	1526814,91
190	376234,13	1526812,47
191	376234,24	1526811,29
192	376234,44	1526809,17
193	376250,29	1526803,05
194	376242,22	1526787,40
195	376235,01	1526773,42
196	376221,53	1526778,74
197	376217,78	1526780,22
198	376215,24	1526777,97
199	376213,77	1526778,54
200	376206,96	1526781,17
201	376200,15	1526783,80
202	376155,02	1526764,57

Условный номер характерной (поворотной) точки	X (МСК 66)	Y (МСК 66)
203	376162,52	1526772,58
204	376173,60	1526784,40
205	376181,10	1526781,50
206	376190,92	1526777,71
207	376200,73	1526773,93
208	376210,54	1526770,13
209	376212,29	1526769,46
210	376212,58	1526766,14
211	376218,97	1526763,67
212	376228,15	1526760,12
213	376221,58	1526747,36
214	376215,42	1526735,41
215	376206,24	1526738,95
216	376196,43	1526742,74
217	376186,62	1526746,53
218	376176,80	1526750,32
219	376166,99	1526754,11
220	376156,36	1526758,21
221	376063,66	1526684,13
222	376067,37	1526694,14
223	376085,62	1526706,05
224	376104,42	1526719,52
225	376112,52	1526726,36
226	376139,08	1526748,81
227	376202,33	1526724,38
228	376208,51	1526722,00
229	376205,73	1526716,64
230	376177,71	1526662,27
231	376139,96	1526606,33
232	376101,51	1526563,81
233	376099,36	1526570,42
234	376094,09	1526587,17
235	376089,97	1526600,27
236	376087,88	1526606,91
237	376084,81	1526616,67
238	376117,70	1526627,02
239	376118,45	1526624,63
240	376132,78	1526629,14
241	376128,48	1526642,82
242	376127,98	1526644,40
243	376113,64	1526639,89
244	376114,39	1526637,51

Условный номер характерной (поворотной) точки	X (МСК 66)	Y (МСК 66)
245	376081,51	1526627,16
246	376078,49	1526636,77
247	376076,40	1526643,40
248	376073,12	1526653,84
249	376084,70	1526657,49
250	376092,06	1526659,81
251	376099,43	1526662,13
252	376105,99	1526664,19
253	376106,74	1526661,81
254	376121,08	1526666,33
255	376117,00	1526679,31
256	376116,28	1526681,59
257	376101,96	1526677,08
258	376102,71	1526674,69
259	376095,35	1526672,37
260	376088,78	1526670,31
261	376069,82	1526664,33
262	376067,01	1526673,26
263	376413,77	1527519,54
264	376390,57	1527426,83
265	376389,57	1527408,70
266	376390,92	1527394,91
267	376394,51	1527380,10
268	376398,61	1527369,80
269	376402,81	1527356,75
270	376404,21	1527343,68
271	376396,01	1527338,67
272	376383,87	1527343,11
273	376373,52	1527350,04
274	376365,11	1527359,13
275	376359,04	1527369,89
276	376355,68	1527381,82
277	376355,25	1527394,16
278	376357,77	1527406,26
279	376364,46	1527420,91
280	376350,99	1527427,50
281	376343,56	1527411,12
282	376340,26	1527395,49
283	376340,76	1527379,49
284	376345,16	1527364,09
285	376353,02	1527350,18
286	376364,02	1527338,57

Условный номер характерной (поворотной) точки	X (МСК 66)	Y (МСК 66)
287	376377,50	1527329,94
288	376391,41	1527324,33
289	376395,37	1527313,88
290	376376,07	1527287,31
291	376365,62	1527270,65
292	376358,19	1527257,22
293	376352,03	1527255,14
294	376337,34	1527263,44
295	376323,32	1527273,67
296	376308,80	1527287,42
297	376296,09	1527302,88
298	376284,60	1527321,57
299	376276,08	1527341,76
300	376270,19	1527362,94
301	376268,10	1527384,83
302	376269,26	1527406,77
303	376273,77	1527428,33
304	376278,11	1527427,12
305	376286,47	1527449,18
306	376274,76	1527453,58
307	376263,09	1527458,03
308	376255,50	1527438,01
309	376259,41	1527432,35
310	376255,83	1527416,78
311	376253,52	1527397,53
312	376253,36	1527381,53
313	376254,68	1527365,58
314	376256,94	1527352,59
315	376259,63	1527341,70
316	376221,41	1527330,71
317	376199,52	1527324,38
318	376191,98	1527321,90
319	376185,54	1527319,49
320	376176,63	1527323,88
321	376173,50	1527337,41
322	376170,69	1527355,23
323	376169,49	1527373,17
324	376169,70	1527391,20
325	376171,47	1527409,08
326	376174,16	1527426,41
327	376176,69	1527442,19
328	376179,17	1527457,98

Условный номер характерной (поворотной) точки	X (МСК 66)	Y (МСК 66)
329	376184,78	1527461,61
330	376187,47	1527478,55
331	376175,10	1527480,53
332	376162,78	1527482,45
333	376160,25	1527466,61
334	376164,43	1527460,89
335	376162,72	1527450,06
336	376160,25	1527434,22
337	376157,77	1527418,43
338	376155,57	1527402,59
339	376154,47	1527386,64
340	376154,53	1527370,64
341	376155,74	1527354,41
342	376158,49	1527336,26
343	376162,67	1527318,22
344	376158,27	1527309,53
345	376147,10	1527305,63
346	376132,91	1527300,68
347	376115,81	1527295,01
348	376098,65	1527289,40
349	376081,49	1527284,01
350	376065,41	1527279,15
351	376046,75	1527273,66
352	376029,34	1527268,74
353	376025,03	1527267,56
354	376011,30	1527267,24
355	375993,25	1527268,84
356	375975,56	1527272,71
357	375961,40	1527277,58
358	375947,54	1527283,27
359	375933,29	1527288,73
360	375919,16	1527293,74
361	375904,90	1527298,40
362	375890,53	1527302,71
363	375876,06	1527306,66
364	375860,52	1527310,47
365	375844,89	1527313,88
366	375829,17	1527316,87
367	375813,38	1527319,44
368	375797,26	1527321,42
369	375781,62	1527323,33
370	375765,68	1527324,64

Условный номер характерной (поворотной) точки	X (МСК 66)	Y (МСК 66)
371	375749,70	1527325,53
372	375733,71	1527326,00
373	375717,71	1527326,05
374	375701,71	1527325,67
375	375686,08	1527324,97
376	375670,45	1527324,23
377	375654,82	1527323,50
378	375631,29	1527322,39
379	375610,91	1527321,44
380	375590,52	1527320,48
381	375580,13	1527319,99
382	375569,67	1527329,51
383	375565,20	1527424,73
384	375626,35	1527427,60
385	375625,65	1527442,58
386	375564,49	1527439,71
387	375561,94	1527493,99
388	375606,37	1527495,74
389	375648,06	1527496,49
390	375647,35	1527521,48
391	375479,07	1527511,66
392	375283,82	1527501,84
393	375154,34	1527473,63
394	375121,27	1527525,62
395	376328,00	1527177,31
396	376318,59	1527172,58
397	376284,00	1527183,97
398	376267,83	1527189,25
399	376251,77	1527194,69
400	376240,93	1527200,03
401	376230,76	1527206,96
402	376221,96	1527215,15
403	376214,26	1527224,83
404	376207,88	1527235,94
405	376203,59	1527246,72
406	376187,86	1527290,50
407	376192,04	1527299,47
408	376201,88	1527303,10
409	376211,78	1527305,79
410	376223,33	1527307,22
411	376233,67	1527307,06
412	376245,06	1527305,35

Условный номер характерной (поворотной) точки	X (МСК 66)	Y (МСК 66)
413	376255,34	1527302,27
414	376265,46	1527297,60
415	376274,37	1527291,99
416	376283,01	1527284,62
417	376294,39	1527272,02
418	376305,23	1527261,57
419	376317,71	1527251,51
420	376330,14	1527243,20
421	376343,89	1527235,72
422	376345,93	1527230,50
423	376341,58	1527219,17
424	376336,58	1527203,99
425	376331,24	1527187,32
426	376051,95	1526840,52
427	376065,82	1526854,00
428	376078,74	1526868,05
429	376090,86	1526882,79
430	376102,14	1526898,19
431	376112,55	1526914,18
432	376122,05	1526930,74
433	376130,61	1526947,79
434	376138,21	1526965,30
435	376144,92	1526982,20
436	376151,53	1526999,09
437	376158,06	1527016,00
438	376164,46	1527032,82
439	376170,88	1527049,92
440	376177,18	1527066,92
441	376178,01	1527069,35
442	376185,55	1527090,03
443	376189,48	1527101,03
444	376192,97	1527110,82
445	376195,55	1527118,13
446	376200,29	1527131,55
447	376201,55	1527135,22
448	376207,44	1527152,34
449	376221,63	1527147,50
450	376215,25	1527129,02
451	376209,97	1527113,95
452	376204,63	1527098,83
453	376201,66	1527090,58
454	376207,66	1527077,76



Условный номер характерной (поворотной) точки	X (МСК 66)	Y (МСК 66)
455	376235,87	1527067,48
456	376274,76	1527053,29
457	376277,23	1527052,41
458	376286,80	1527056,92
459	376287,74	1527059,45
460	376289,77	1527065,22
461	376295,16	1527080,29
462	376300,44	1527095,42
463	376305,67	1527110,49
464	376310,84	1527125,67
465	376315,95	1527140,79
466	376318,65	1527148,77
467	376313,86	1527158,34
468	376276,85	1527170,49
469	376255,73	1527177,48
470	376240,77	1527183,14
471	376227,73	1527190,57
472	376216,02	1527199,92
473	376205,84	1527210,97
474	376154,42	1527170,44
475	376134,28	1527154,56
476	376131,35	1527152,26
477	376125,16	1527134,83
478	376117,86	1527114,44
479	376110,48	1527094,15
480	376102,96	1527073,83
481	376095,34	1527053,59
482	376087,60	1527033,39
483	376079,76	1527013,23
484	376071,80	1526993,12
485	376064,82	1526977,08
486	376056,87	1526961,61
487	376047,94	1526946,67
488	376038,07	1526932,34
489	376027,30	1526918,67
490	376015,68	1526905,72
491	376004,40	1526894,61
492	376033,13	1526861,93
493	376040,68	1526830,62
494	376021,87	1526852,02
495	375993,13	1526884,71
496	375980,91	1526875,13

Условный номер характерной (поворотной) точки	X (МСК 66)	Y (МСК 66)
497	375968,16	1526866,27
498	375954,93	1526858,16
499	375941,25	1526850,81
500	375927,17	1526844,26
501	375912,74	1526838,53
502	375898,01	1526833,63
503	375883,02	1526829,58
504	375867,82	1526826,40
505	375852,46	1526824,10
506	375837,00	1526822,68
507	375821,48	1526822,14
508	375820,13	1526778,63
509	375819,48	1526755,44
510	375824,58	1526750,22
511	375838,51	1526750,65
512	375856,83	1526752,13
513	375875,04	1526754,60
514	375893,09	1526758,03
515	375910,93	1526762,43
516	375928,51	1526767,78
517	375945,78	1526774,06
518	375962,69	1526781,26
519	375979,19	1526789,36
520	375995,23	1526798,32
521	376010,77	1526808,13
522	376025,76	1526818,76
523	375799,42	1526753,76
524	375800,13	1526779,19
525	375801,49	1526822,68
526	375782,61	1526823,25
527	375763,33	1526823,46
528	375744,05	1526823,29
529	375724,78	1526822,74
530	375705,52	1526821,80
531	375686,28	1526820,49
532	375667,07	1526818,81
533	375647,90	1526816,74
534	375628,78	1526814,29
535	375609,70	1526811,48
536	375585,03	1526807,26
537	375581,01	1526799,16
538	375594,67	1526764,78

Условный номер характерной (поворотной) точки	X (МСК 66)	Y (МСК 66)
539	375603,40	1526737,45
540	375620,93	1526740,36
541	375638,61	1526742,97
542	375656,33	1526745,23
543	375674,09	1526747,15
544	375691,88	1526748,71
545	375709,71	1526749,93
546	375727,55	1526750,79
547	375745,41	1526751,30
548	375763,27	1526751,46
549	375781,13	1526751,27
550	375796,33	1526750,88
551	376061,80	1526829,18
552	376067,72	1526834,94
553	376074,20	1526841,10
554	376080,40	1526847,54
555	376086,47	1526854,10
556	376092,32	1526860,87
557	376098,08	1526867,70
558	376103,57	1526874,76
559	376108,99	1526881,87
560	376114,13	1526889,18
561	376119,18	1526896,56
562	376123,97	1526904,10
563	376128,62	1526911,74
564	376133,08	1526919,49
565	376137,30	1526927,37
566	376141,43	1526935,30
567	376145,18	1526943,42
568	376149,00	1526951,51
569	376152,22	1526959,86
570	376155,48	1526968,32
571	376158,74	1526976,79
572	376162,00	1526985,25
573	376165,27	1526993,72
574	376168,53	1527002,20
575	376171,75	1527010,67
576	376174,97	1527019,15
577	376178,20	1527027,64
578	376181,48	1527036,10
579	376185,01	1527045,42
580	376188,53	1527054,73

Условный номер характерной (поворотной) точки	X (МСК 66)	Y (МСК 66)
581	376189,60	1527057,66
582	376202,51	1527063,64
583	376222,55	1527056,35
584	376217,93	1527043,86
585	376214,45	1527034,44
586	376210,93	1527025,04
587	376207,71	1527016,48
588	376204,45	1527007,93
589	376201,20	1526999,38
590	376197,90	1526990,85
591	376194,61	1526982,32
592	376191,27	1526973,80
593	376187,94	1526965,28
594	376184,68	1526956,72
595	376181,18	1526948,23
596	376177,45	1526939,26
597	376173,49	1526930,38
598	376169,35	1526921,58
599	376164,92	1526912,94
600	376160,34	1526904,36
601	376155,49	1526895,94
602	376150,49	1526887,61
603	376145,22	1526879,44
604	376139,82	1526871,36
605	376134,15	1526863,47
606	376128,34	1526855,67
607	376122,29	1526848,07
608	376116,07	1526840,60
609	376109,67	1526833,29
610	376103,11	1526826,12
611	376096,33	1526819,15
612	376089,41	1526812,33
613	376082,39	1526805,76
614	376272,07	1527038,33
615	376276,55	1527028,70
616	376273,49	1527020,45
617	376267,90	1527005,46
618	376262,26	1526990,49
619	376256,55	1526975,54
620	376250,78	1526960,62
621	376244,95	1526945,72
622	376239,07	1526930,84

Условный номер характерной (поворотной) точки	X (МСК 66)	Y (МСК 66)
623	376233,02	1526916,03
624	376226,45	1526901,44
625	376219,37	1526887,09
626	376211,79	1526873,00
627	376203,71	1526859,19
628	376195,13	1526845,69
629	376186,10	1526832,48
630	376176,59	1526819,61
631	376174,73	1526817,28
632	376166,63	1526807,10
633	376163,00	1526802,85
634	376156,23	1526794,94
635	376150,47	1526788,67
636	376145,39	1526783,14
637	376137,39	1526775,03
638	376134,17	1526771,76
639	376127,83	1526765,68
640	376117,16	1526766,21
641	376091,49	1526795,41
642	376097,84	1526801,41
643	376101,64	1526805,01
644	376103,54	1526806,88
645	376104,91	1526808,23
646	376105,36	1526808,67
647	376109,48	1526812,90
648	376111,74	1526815,21
649	376115,34	1526819,09
650	376116,47	1526820,30
651	376121,09	1526825,39
652	376121,43	1526825,77
653	376126,54	1526831,85
654	376127,38	1526832,85
655	376129,53	1526835,42
656	376130,81	1526836,74
657	376132,09	1526838,36
658	376137,30	1526844,91
659	376138,34	1526846,22
660	376139,68	1526847,90
661	376140,82	1526849,39
662	376142,38	1526851,51
663	376148,20	1526859,44
664	376153,18	1526866,70

Условный номер характерной (поворотной) точки	X (МСК 66)	Y (МСК 66)
665	376156,32	1526871,28
666	376158,09	1526874,03
667	376161,30	1526879,01
668	376162,82	1526881,47
669	376164,00	1526883,39
670	376167,33	1526889,05
671	376170,52	1526894,48
672	376171,24	1526895,77
673	376171,74	1526896,69
674	376175,92	1526904,46
675	376178,04	1526908,40
676	376179,05	1526910,34
677	376180,00	1526912,28
678	376183,86	1526920,21
679	376184,38	1526921,27
680	376186,84	1526926,58
681	376187,56	1526928,21
682	376190,27	1526934,35
683	376191,08	1526936,30
684	376193,92	1526943,14
685	376194,45	1526944,47
686	376195,87	1526948,02
687	376197,74	1526952,74
688	376199,91	1526958,24
689	376201,01	1526961,03
690	376201,69	1526962,74
691	376204,27	1526969,32
692	376205,83	1526973,31
693	376207,45	1526977,46
694	376210,72	1526985,93
695	376211,67	1526988,39
696	376213,15	1526992,21
697	376213,93	1526994,24
698	376217,10	1527002,57
699	376217,46	1527003,50
700	376218,79	1527006,99
701	376220,27	1527010,90
702	376223,41	1527019,23
703	376224,37	1527021,78
704	376226,53	1527027,58
705	376228,85	1527033,79
706	376229,64	1527035,93

Условный номер характерной (поворотной) точки	X (МСК 66)	Y (МСК 66)
707	376229,89	1527036,61
708	376235,44	1527051,66
709	376254,65	1527044,67
710	375822,29	1526730,07
711	375826,37	1526735,25
712	375835,49	1526735,52
713	375844,42	1526736,02
714	375853,90	1526736,80
715	375863,36	1526737,82
716	375872,78	1526739,10
717	375882,17	1526740,63
718	375891,52	1526742,40
719	375900,82	1526744,43
720	375910,06	1526746,70
721	375919,23	1526749,21
722	375928,34	1526751,97
723	375937,37	1526754,97
724	375946,31	1526758,21
725	375955,17	1526761,68
726	375963,93	1526765,39
727	375972,59	1526769,33
728	375981,14	1526773,50
729	375989,58	1526777,89
730	375997,90	1526782,51
731	376006,09	1526787,35
732	376014,15	1526792,40
733	376022,08	1526797,66
734	376029,86	1526803,14
735	376037,49	1526808,82
736	376044,49	1526814,37
737	376050,66	1526819,39
738	376060,79	1526807,85
739	376071,25	1526795,98
740	376064,00	1526790,15
741	376056,42	1526784,06
742	376048,18	1526777,82
743	376039,67	1526771,93
744	376030,95	1526766,37
745	376022,29	1526760,72
746	376013,37	1526755,49
747	376004,34	1526750,44
748	375995,19	1526745,63

Условный номер характерной (поворотной) точки	X (МСК 66)	Y (МСК 66)
749	375985,87	1526741,13
750	375976,52	1526736,73
751	375966,94	1526732,82
752	375957,26	1526729,17
753	375947,58	1526725,52
754	375937,73	1526722,39
755	375927,87	1526719,26
756	375917,86	1526716,66
757	375907,85	1526714,06
758	375897,72	1526712,00
759	375887,59	1526709,93
760	375877,36	1526708,41
761	375867,13	1526706,88
762	375856,84	1526705,90
763	375846,54	1526704,93
764	375836,83	1526704,49
765	375828,28	1526704,11
766	375824,72	1526719,79
767	375832,49	1526685,81
768	375836,57	1526691,11
769	375844,52	1526691,52
770	375855,47	1526692,34
771	375864,24	1526693,21
772	375872,99	1526694,27
773	375881,70	1526695,53
774	375890,39	1526696,97
775	375899,05	1526698,61
776	375907,67	1526700,43
777	375916,25	1526702,45
778	375924,78	1526704,65
779	375933,26	1526707,03
780	375941,68	1526709,60
781	375950,05	1526712,36
782	375958,35	1526715,30
783	375966,59	1526718,42
784	375974,76	1526721,71
785	375982,86	1526725,19
786	375990,87	1526728,84
787	375998,81	1526732,67
788	376006,66	1526736,67
789	376014,42	1526740,84
790	376022,08	1526745,18



Условный номер характерной (поворотной) точки	X (МСК 66)	Y (МСК 66)
791	376029,65	1526749,69
792	376037,12	1526754,36
793	376044,49	1526759,19
794	376051,74	1526764,19
795	376058,89	1526769,34
796	376065,92	1526774,65
797	376072,84	1526780,11
798	376079,99	1526786,02
799	376095,73	1526768,12
800	376105,95	1526756,35
801	376105,12	1526745,70
802	376102,41	1526743,48
803	376094,89	1526737,53
804	376087,08	1526731,63
805	376079,14	1526725,90
806	376071,09	1526720,35
807	376062,91	1526714,97
808	376054,62	1526709,77
809	376046,22	1526704,76
810	376037,71	1526699,92
811	376029,09	1526695,28
812	376020,38	1526690,82
813	376011,57	1526686,55
814	376002,68	1526682,48
815	375993,69	1526678,60
816	375984,63	1526674,92
817	375975,48	1526671,43
818	375966,26	1526668,15
819	375956,97	1526665,07
820	375947,62	1526662,19
821	375938,21	1526659,51
822	375928,74	1526657,04
823	375919,22	1526654,78
824	375909,65	1526652,72
825	375900,04	1526650,87
826	375890,39	1526649,24
827	375880,71	1526647,81
828	375871,00	1526646,59
829	375861,19	1526645,54
830	375851,71	1526644,81
831	375842,07	1526644,23
832	375837,13	1526665,69

Условный номер характерной (поворотной) точки	X (МСК 66)	Y (МСК 66)
833	375887,32	1526498,27
834	375848,98	1526620,45
835	375851,96	1526624,78
836	375862,94	1526625,67
837	375873,27	1526626,74
838	375883,41	1526628,01
839	375893,52	1526629,51
840	375903,60	1526631,22
841	375913,63	1526633,16
842	375923,62	1526635,31
843	375933,57	1526637,67
844	375943,46	1526640,25
845	375953,29	1526643,05
846	375963,06	1526646,06
847	375972,76	1526649,27
848	375982,39	1526652,70
849	375991,94	1526656,34
850	376001,41	1526660,18
851	376010,79	1526664,23
852	376020,09	1526668,48
853	376029,29	1526672,93
854	376038,39	1526677,58
855	376042,17	1526679,58
856	376050,43	1526676,27
857	376073,12	1526604,01
858	376003,94	1526555,98
859	375994,00	1526549,33
860	375983,07	1526542,44
861	375971,91	1526535,85
862	375960,52	1526529,54
863	375948,91	1526523,55
864	375937,10	1526517,86
865	375925,08	1526512,51
866	375912,87	1526507,48
867	375900,47	1526502,79
868	375924,12	1526430,21
869	375894,64	1526479,74
870	375896,83	1526485,60
871	375924,84	1526495,98
872	375935,07	1526500,36
873	375956,80	1526510,57
874	375978,15	1526522,02

Условный номер характерной (поворотной) точки	X (МСК 66)	Y (МСК 66)
875	375987,88	1526527,73
876	376008,64	1526541,04
877	376029,13	1526555,23
878	376072,21	1526585,11
879	376080,03	1526582,43
880	376089,84	1526550,95
881	376070,87	1526530,01
882	376064,39	1526523,65
883	376052,50	1526512,37
884	376037,82	1526500,26
885	376021,89	1526488,88
886	376008,97	1526480,74
887	375785,72	1526450,57
888	375831,61	1526465,00
889	375877,41	1526479,41
890	375889,25	1526459,51
891	375898,45	1526444,04
892	375911,23	1526422,55
893	375871,23	1526398,75
894	375831,10	1526374,88
895	375818,27	1526396,34
896	375809,03	1526411,79
897	375799,79	1526427,24
898	375683,25	1526410,72
899	375726,15	1526429,97
900	375771,11	1526445,93
901	375777,66	1526435,01
902	375786,90	1526419,57
903	375796,14	1526404,12
904	375805,38	1526388,67
905	375818,21	1526367,21
906	375778,08	1526343,33
907	375737,95	1526319,45
908	375725,11	1526340,93
909	375715,87	1526356,37
910	375706,63	1526371,82
911	375697,38	1526387,28
912	375584,62	1526349,58
913	375606,00	1526364,68
914	375629,50	1526380,40
915	375650,34	1526393,20
916	375669,88	1526403,86

Условный номер характерной (поворотной) точки	X (МСК 66)	Y (МСК 66)
917	375684,50	1526379,60
918	375693,74	1526364,15
919	375702,98	1526348,71
920	375712,22	1526333,26
921	375725,06	1526311,78
922	375704,76	1526299,70
923	375688,02	1526282,74
924	375658,05	1526252,38
925	375635,73	1526280,32
926	375624,29	1526295,21
927	375612,92	1526310,01
928	375601,98	1526325,22
929	375591,01	1526340,47
930	375576,24	1526362,03
931	375553,77	1526397,58
932	375572,46	1526410,77
933	375599,27	1526428,74
934	375622,78	1526442,96
935	375640,41	1526452,76
936	375653,73	1526459,70
937	375672,13	1526468,65
938	375685,90	1526474,89
939	375740,99	1526496,14
940	375752,17	1526499,76
941	375801,53	1526515,29
942	375846,11	1526529,32
943	375858,71	1526489,25
944	375823,66	1526478,29
945	375777,74	1526463,81
946	375763,16	1526459,19
947	375718,32	1526442,94
948	375675,51	1526423,56
949	375662,15	1526416,68
950	375643,16	1526406,16
951	375621,77	1526393,22
952	375596,68	1526376,46
953	375648,36	1526594,21
954	375681,38	1526489,27
955	375747,67	1526514,07
956	375841,61	1526543,62
957	375816,74	1526622,65
958	375775,92	1526618,57

Условный номер характерной (поворотной) точки	X (МСК 66)	Y (МСК 66)
959	375759,23	1526616,49
960	375702,24	1526606,63
961	375811,72	1526642,36
962	375790,12	1526736,09
963	375780,82	1526736,21
964	375763,26	1526736,20
965	375745,70	1526735,90
966	375728,15	1526735,30
967	375710,61	1526734,40
968	375693,09	1526733,19
969	375675,60	1526731,69
970	375658,13	1526729,89
971	375640,70	1526727,79
972	375623,30	1526725,39
973	375607,94	1526723,02
974	375642,35	1526613,31
975	375680,03	1526622,27
976	375709,45	1526628,51
977	375754,11	1526636,01
978	375633,84	1526590,37
979	375667,60	1526483,07
980	375649,77	1526474,48
981	375632,66	1526465,61
982	375615,51	1526456,08
983	375592,32	1526442,09
984	375563,80	1526423,03
985	375545,93	1526410,40
986	375534,37	1526429,99
987	375511,67	1526471,65
988	375486,89	1526522,29
989	375494,79	1526542,54
990	375563,52	1526568,76
991	375627,84	1526609,46
992	375593,08	1526720,27
993	375543,87	1526708,79
994	375485,29	1526691,78
995	375422,12	1526669,17
996	375469,89	1526565,30
997	375483,98	1526559,70
998	375553,82	1526586,64
999	375415,84	1526682,83
1000	375367,99	1526773,80

Условный номер характерной (поворотной) точки	X (МСК 66)	Y (МСК 66)
1001	375520,57	1526863,79
1002	375560,64	1526803,08
1003	375581,71	1526756,41
1004	375588,55	1526734,67
1005	375536,15	1526723,05
1006	375477,31	1526705,75
1007	375360,36	1526786,72
1008	375340,74	1526819,95
1009	375320,74	1526850,03
1010	375299,27	1526879,01
1011	375277,53	1526913,20
1012	375260,13	1526948,17
1013	375244,35	1526991,36
1014	375279,35	1526993,34
1015	375315,17	1526996,20
1016	375351,67	1526999,98
1017	375389,45	1527004,81
1018	375429,05	1527010,91
1019	375452,94	1526960,56
1020	375478,86	1526917,48
1021	375510,23	1526875,11
1022	375732,15	1527221,89
1023	375727,96	1527311,07
1024	375752,02	1527310,42
1025	375770,48	1527309,25
1026	375788,90	1527307,50
1027	375807,25	1527305,18
1028	375825,52	1527302,28
1029	375843,69	1527298,81
1030	375861,75	1527294,77
1031	375879,67	1527290,17
1032	375898,67	1527284,63
1033	375925,52	1527275,60
1034	375957,67	1527262,84
1035	375956,15	1527251,07
1036	375925,39	1527245,09
1037	375887,94	1527238,94
1038	375825,13	1527231,31
1039	375711,88	1527198,77
1040	375719,49	1527192,44
1041	375721,51	1527173,17
1042	375720,82	1527151,38

Условный номер характерной (поворотной) точки	X (МСК 66)	Y (МСК 66)
1043	375714,45	1527130,52
1044	375702,83	1527112,07
1045	375686,78	1527097,30
1046	375667,48	1527087,27
1047	375591,00	1527063,04
1048	375579,20	1527126,71
1049	375576,46	1527185,00
1050	375582,49	1527206,76
1051	375575,23	1527213,03
1052	375571,39	1527294,60
1053	375580,91	1527305,06
1054	375712,93	1527311,21
1055	375717,20	1527220,37
1056	375576,56	1527058,97
1057	375570,74	1527086,70
1058	375566,53	1527112,90
1059	375563,12	1527143,93
1060	375561,52	1527183,49
1061	375486,17	1527175,89
1062	375427,39	1527171,35
1063	375420,83	1527164,07
1064	375424,50	1527086,53
1065	375429,95	1527056,94
1066	375439,05	1527027,86
1067	375419,14	1527199,00
1068	375414,99	1527287,20
1069	375424,51	1527297,66
1070	375545,87	1527303,36
1071	375556,33	1527293,85
1072	375560,20	1527211,47
1073	375553,59	1527203,80
1074	375484,36	1527196,82
1075	375426,51	1527192,34
1076	375554,69	1527328,81
1077	375545,17	1527318,35
1078	375423,81	1527312,64
1079	375413,35	1527322,17
1080	375405,72	1527484,60
1081	375432,39	1527488,24
1082	375463,10	1527486,76
1083	375535,50	1527469,09
1084	375548,85	1527452,91

Условный номер характерной (поворотной) точки	X (МСК 66)	Y (МСК 66)
1085	375412,45	1527023,40
1086	375405,79	1527163,40
1087	375398,53	1527169,98
1088	375226,91	1527161,93
1089	375231,06	1527072,22
1090	375234,47	1527041,10
1091	375240,47	1527006,20
1092	375280,60	1527008,45
1093	375313,69	1527011,10
1094	375348,66	1527014,70
1095	375383,71	1527019,14
1096	375397,49	1527190,95
1097	375404,15	1527198,27
1098	375400,00	1527286,51
1099	375389,55	1527296,02
1100	375220,99	1527288,10
1101	375225,93	1527182,90
1102	375388,85	1527311,01
1103	375398,37	1527321,47
1104	375390,79	1527482,58
1105	375313,04	1527472,26
1106	375294,48	1527468,33
1107	375277,13	1527462,38
1108	375255,30	1527450,89
1109	375214,73	1527422,98
1110	375216,93	1527374,34
1111	375220,28	1527303,08
1112	375203,45	1527181,84
1113	375195,59	1527349,14
1114	375194,80	1527363,41
1115	375100,03	1527512,45
1116	375004,83	1527453,41
1117	375009,39	1527356,31
1118	375015,39	1527228,74
1119	375018,00	1527173,13
1120	375217,66	1527005,13
1121	375212,40	1527032,84
1122	375208,89	1527068,43
1123	375204,43	1527160,86
1124	375018,98	1527152,15
1125	375026,32	1526996,14
1126	375045,96	1526637,97



Условный номер характерной (поворотной) точки	X (МСК 66)	Y (МСК 66)
1127	375067,15	1526570,60
1128	375394,70	1526674,90
1129	375347,75	1526761,87
1130	375340,11	1526774,77
1131	375318,58	1526809,54
1132	375297,30	1526841,88
1133	375275,07	1526873,74
1134	375257,10	1526902,58
1135	375237,54	1526942,88
1136	375221,25	1526990,28
1137	375027,02	1526981,15
1138	375030,48	1526907,63
1139	375092,24	1526821,17
1140	375100,06	1526805,75
1141	375102,83	1526791,50
1142	375102,33	1526779,28
1143	375098,62	1526765,85
1144	375040,66	1526690,93
1145	375050,81	1526689,16
1146	375084,75	1526771,56
1147	375087,49	1526781,50
1148	375087,74	1526792,03
1149	375085,26	1526802,63
1150	375080,03	1526812,45
1151	375043,20	1526864,01
1152	375032,70	1526860,38
1153	375428,60	1526240,72
1154	375444,88	1526252,34
1155	375461,16	1526263,95
1156	375475,08	1526273,83
1157	375493,48	1526287,65
1158	375509,03	1526298,10
1159	375528,86	1526311,50
1160	375548,77	1526324,89
1161	375561,19	1526333,25
1162	375571,76	1526331,21
1163	375585,22	1526312,30
1164	375595,54	1526298,18
1165	375606,03	1526284,27
1166	375619,59	1526266,87
1167	375630,83	1526252,81
1168	375643,20	1526237,33

Условный номер характерной (поворотной) точки	X (МСК 66)	Y (МСК 66)
1169	375578,58	1526171,90
1170	375559,31	1526152,39
1171	375514,48	1526120,43
1172	375499,97	1526140,78
1173	375489,52	1526155,44
1174	375479,07	1526170,10
1175	375468,62	1526184,75
1176	375458,17	1526199,41
1177	375447,72	1526214,06
1178	375351,55	1526185,79
1179	375367,74	1526197,20
1180	375384,04	1526208,96
1181	375400,17	1526220,46
1182	375416,38	1526232,02
1183	375435,51	1526205,36
1184	375445,96	1526190,70
1185	375456,41	1526176,04
1186	375466,86	1526161,39
1187	375477,30	1526146,73
1188	375487,67	1526132,03
1189	375502,27	1526111,72
1190	375469,85	1526088,61
1191	375437,43	1526065,49
1192	375422,92	1526085,85
1193	375412,47	1526100,51
1194	375402,02	1526115,16
1195	375391,57	1526129,82
1196	375381,12	1526144,47
1197	375370,67	1526159,13
1198	375273,15	1526136,49
1199	375305,19	1526156,41
1200	375322,12	1526166,94
1201	375339,06	1526177,47
1202	375358,46	1526150,42
1203	375368,91	1526135,77
1204	375379,36	1526121,11
1205	375389,81	1526106,45
1206	375400,26	1526091,80
1207	375410,70	1526077,14
1208	375425,22	1526056,79
1209	375392,81	1526033,68
1210	375356,96	1526008,13

Условный номер характерной (поворотной) точки	X (МСК 66)	Y (МСК 66)
1211	375342,32	1526030,55
1212	375332,49	1526045,61
1213	375322,66	1526060,67
1214	375312,83	1526075,73
1215	375303,00	1526090,78
1216	375293,16	1526105,84
1217	375283,33	1526120,90
1218	375209,53	1526094,95
1219	375226,96	1526106,32
1220	375260,59	1526128,29
1221	375270,75	1526112,74
1222	375280,59	1526097,67
1223	375290,43	1526082,60
1224	375300,27	1526067,52
1225	375310,10	1526052,47
1226	375319,93	1526037,41
1227	375329,76	1526022,35
1228	375344,38	1525999,96
1229	375310,38	1525981,87
1230	375272,05	1525963,20
1231	375253,31	1525954,19
1232	375235,18	1525947,11
1233	375554,96	1526356,17
1234	375536,58	1526385,42
1235	375473,92	1526343,04
1236	375313,81	1526228,89
1237	375242,41	1526184,49
1238	375218,11	1526174,66
1239	375211,95	1526161,96
1240	375219,83	1526145,44
1241	375248,58	1526138,36
1242	375265,15	1526149,18
1243	375337,12	1526193,93
1244	375497,88	1526308,54
1245	375552,84	1526345,71
1246	375528,76	1526398,23
1247	375467,65	1526513,86
1248	375447,42	1526521,34
1249	375370,39	1526480,88
1250	375291,09	1526430,70
1251	375342,38	1526267,68
1252	375465,36	1526355,36

Условный номер характерной (поворотной) точки	X (МСК 66)	Y (МСК 66)
1253	375321,83	1526253,03
1254	375270,16	1526417,59
1255	375249,43	1526405,67
1256	375227,75	1526394,92
1257	375201,44	1526384,01
1258	375174,70	1526375,12
1259	375132,79	1526361,94
1260	375189,54	1526181,54
1261	375213,72	1526189,02
1262	375235,63	1526197,94
1263	375305,49	1526241,38
1264	375447,59	1526560,85
1265	375401,07	1526661,25
1266	375235,47	1526607,83
1267	375284,55	1526451,49
1268	375359,65	1526498,35
1269	375440,12	1526541,02
1270	375126,51	1526381,91
1271	375071,65	1526556,30
1272	375212,57	1526600,63
1273	375263,70	1526438,11
1274	375241,12	1526425,39
1275	375218,39	1526414,26
1276	375194,39	1526404,19
1277	375168,42	1526395,09
1278	375240,41	1525916,95
1279	376538,90	1527401,24
1280	376490,95	1527313,57
1281	376447,17	1527194,85
1282	376346,31	1526938,30
1283	376331,01	1526899,67
1284	376324,77	1526885,05
1285	376315,59	1526865,78
1286	376300,60	1526835,17
1287	376203,57	1526646,95
1288	376163,63	1526587,78
1289	376092,51	1526509,22
1290	376085,22	1526502,06
1291	376072,40	1526489,89
1292	376056,11	1526476,46
1293	376038,62	1526463,96
1294	376024,64	1526455,15

Условный номер характерной (поворотной) точки	X (МСК 66)	Y (МСК 66)
1295	375740,40	1526286,00
1296	375723,40	1526275,89
1297	375578,84	1526129,47
1298	375373,85	1525983,33
1299	375359,63	1525974,09
1300	375324,00	1525955,14
1301	375285,12	1525936,20
1302	375265,28	1525926,66
1303	375201,98	1525959,31
1304	375181,10	1526081,80
1305	375153,49	1526196,18
1306	375024,91	1526604,89
1307	375012,38	1526653,37
1308	374995,96	1527003,00
1309	374995,02	1527022,97
1310	374975,65	1527435,31
1311	376173,78	1527285,39
1312	376164,81	1527289,62
1313	376155,74	1527286,38
1314	376141,55	1527281,43
1315	376127,30	1527276,64
1316	376106,35	1527269,88
1317	376085,34	1527263,28
1318	376061,58	1527256,11
1319	376041,35	1527250,29
1320	376021,14	1527244,79
1321	376000,83	1527239,64
1322	375980,44	1527234,85
1323	375959,97	1527230,42
1324	375939,42	1527226,33
1325	375918,81	1527222,60
1326	375898,13	1527219,23
1327	375877,40	1527216,23
1328	375856,62	1527213,58
1329	375835,80	1527211,28
1330	375815,37	1527209,21
1331	375794,96	1527207,14
1332	375760,07	1527203,65
1333	375740,73	1527201,69
1334	375734,47	1527194,02
1335	375736,43	1527174,69
1336	375735,40	1527147,67

Условный номер характерной (поворотной) точки	X (МСК 66)	Y (МСК 66)
1337	375729,75	1527128,12
1338	375720,16	1527110,18
1339	375707,06	1527094,62
1340	375691,01	1527082,12
1341	375672,71	1527073,21
1342	375653,42	1527066,65
1343	375634,03	1527060,38
1344	375614,56	1527054,35
1345	375595,02	1527048,59
1346	375580,57	1527044,52
1347	375561,26	1527039,31
1348	375541,87	1527034,37
1349	375522,43	1527029,68
1350	375502,92	1527025,25
1351	375483,36	1527021,08
1352	375444,07	1527013,52
1353	375466,73	1526963,28
1354	375484,06	1526934,03
1355	375503,14	1526907,13
1356	375523,41	1526882,89
1357	375533,73	1526871,56
1358	375554,31	1526845,39
1359	375570,48	1526819,78
1360	375607,37	1526826,28
1361	375626,73	1526829,13
1362	375646,15	1526831,61
1363	375665,62	1526833,72
1364	375685,11	1526835,46
1365	375704,64	1526836,82
1366	375724,20	1526837,80
1367	375743,77	1526838,42
1368	375763,35	1526838,65
1369	375782,93	1526838,51
1370	375802,18	1526838,01
1371	375820,55	1526837,19
1372	375836,05	1526837,69
1373	375850,66	1526839,03
1374	375865,16	1526841,20
1375	375879,52	1526844,20
1376	375893,68	1526848,02
1377	375907,60	1526852,64
1378	375921,21	1526858,04

Условный номер характерной (поворотной) точки	X (МСК 66)	Y (МСК 66)
1379	375934,53	1526864,23
1380	375947,45	1526871,17
1381	375959,96	1526878,83
1382	375972,01	1526887,20
1383	375983,33	1526896,05
1384	375994,51	1526905,87
1385	376004,85	1526916,08
1386	376015,85	1526928,30
1387	376026,02	1526941,21
1388	376035,36	1526954,75
1389	376043,80	1526968,87
1390	376051,31	1526983,49
1391	376057,78	1526998,30
1392	376065,85	1527018,69
1393	376073,66	1527038,77
1394	376081,37	1527058,89
1395	376088,96	1527079,05
1396	376096,46	1527099,30
1397	376103,81	1527119,51
1398	376111,07	1527139,82
1399	376118,62	1527161,31
1400	376197,61	1527223,57
1401	376192,64	1527234,24
1402	376189,51	1527241,61

## Положение о характеристиках планируемого развития территории

1. Границы территории по проекту планировки:  
на северо-западе – земельный участок с кадастровым номером 66:41:0513032:2725;  
на северо-востоке – земельный участок с кадастровым номером 66:41:0513032:2810;  
на юге – ДНП «Аэродром» (Троицкий-2).

2. Характеристика проектируемой территории:  
срок реализации проекта – 2025 год;  
общая площадь проектируемой территории – 141,08 га, в том числе:  
территория жилой застройки – 77,15 га;  
территория образовательных учреждений – 7,62 га;  
территория общественно-деловой застройки – 4,42 га;  
территории инженерной инфраструктуры – 2,80 га;  
территории общего пользования для организации улично-дорожной сети – 29,20 га;  
территории рекреации – 19,90 га.

3. Параметры территории по проекту планировки:  
площадь жилого фонда – 244 000 кв.м;  
численность населения – 6000 человек;  
плотность жилищного фонда – 1730 кв.м/га;  
плотность населения – 42,5 чел./га.

4. Параметры проектируемой жилой застройки:  
индивидуальная застройка общей площадью – 42900 кв.м., с расчетной численностью населения – 858 человек;  
блокированная застройка общей площадью – 73600 кв.м., с расчетной численностью населения – 1882 человек;  
многоквартирная застройка общей площадью – 127500 кв.м., с расчетной численностью населения – 3260 человек.

5. Характеристика объектов социальной инфраструктуры (новое строительство):  
детское дошкольное образовательное учреждение на 350 мест;  
общеобразовательное учреждение на 825 мест.

6. Характеристика системы транспортного обслуживания:  
протяженность улично-дорожной сети (улицы в жилой застройке) – 15,76 км;  
места постоянного хранения автотранспорта – 1275 машино-мест;  
места временного хранения автотранспорта – 319 машино-мест.



## 7. Характеристика системы инженерно-технического обеспечения:

Наименование инженерной системы	Предварительная мощность, ед. изм.	Статус*	Точка подключения (возможная точка присоединения)
водоснабжение	1550 куб.м/сутки	С	существующие водозаборные скважины № 1р.э., 2р.э., находящиеся на территории района
водоотведение	1550 куб.м/сутки	С	существующий канализационный коллектор диаметром Д500 мм перед КНС № 43 в п. Горный щит
теплоснабжение	-	П	локальные источники теплоснабжения
электроснабжение	3092 кВт	С	от существующих РП 6536, ТП 25147, ТП 25148, питающихся от ПС «Горный Щит»
		П	от проектируемых ТП 2 - ТП 13
газоснабжение	4692 куб.м./час	С	существующий газопровод высокого давления диаметром Д225 мм
		П	проектируемый газопровод высокого давления диаметром Д400 мм (с целью закольцовки существующего)
ливневая канализация	507 л/сек	П	проектируемые локальные очистные сооружения (2 шт.) с выпуском очищенных вод в реки Каменка и Теплая
*Статус: С – существующие объекты; П – планируемые к размещению объекты.			

Приложение № 5  
к приказу Министерства  
строительства и развития  
инфраструктуры Свердловской  
области  
от 14.09.2017 № 984-17

Положение об очередности планируемого развития территории

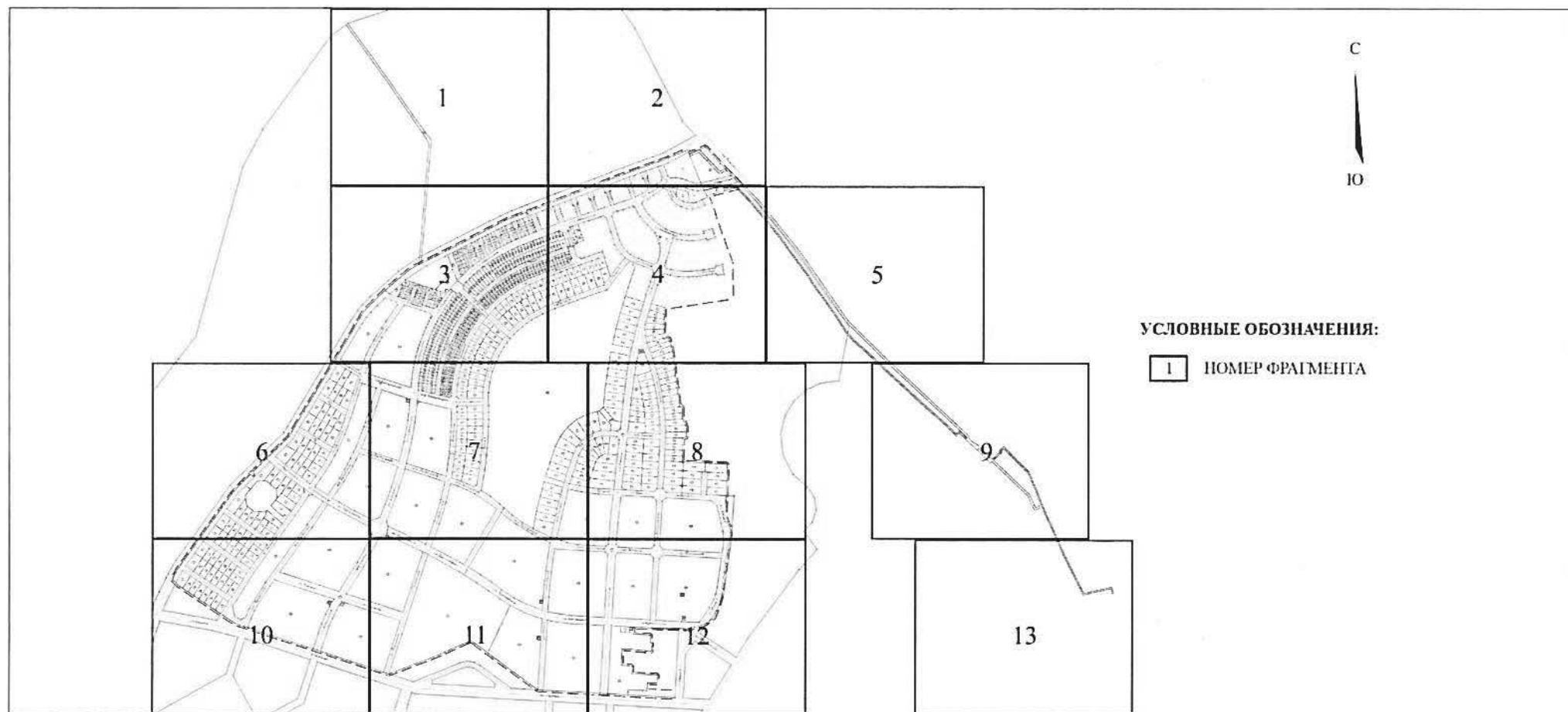
Этапы проектирования – проектом планировки не предусмотрены.

Этапы строительства, реконструкции объектов капитального строительства, объектов коммунальной, транспортной и социальной инфраструктур – проектом планировки не предусмотрены.

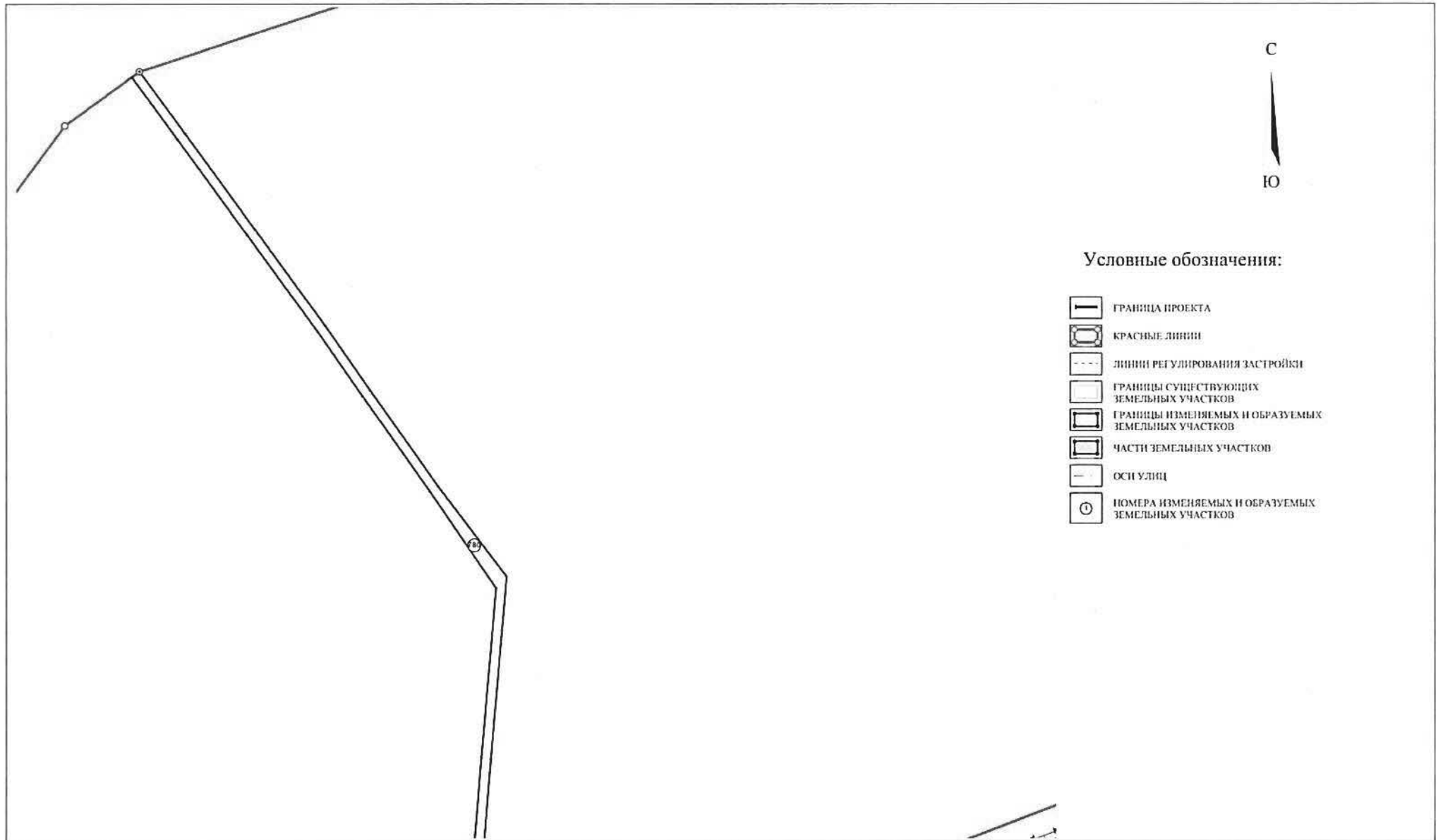
Срок освоения территории – 2025 год.

Приложение № 6 к приказу  
Министерства  
строительства и развития  
инфраструктуры Свердловской  
области  
от 14.09.2017 № 984-17

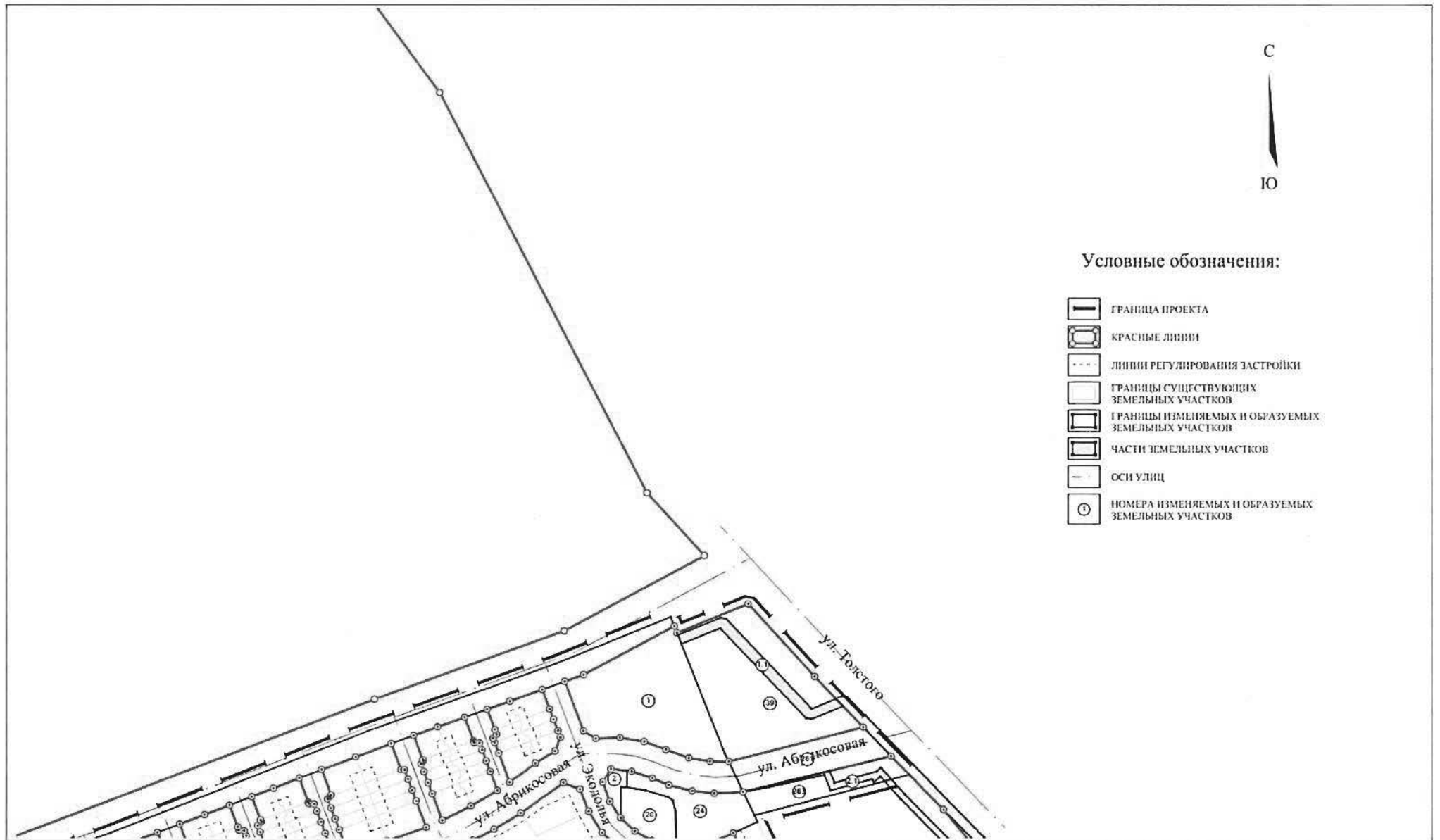
Схема межевания территории



## Фрагмент 1

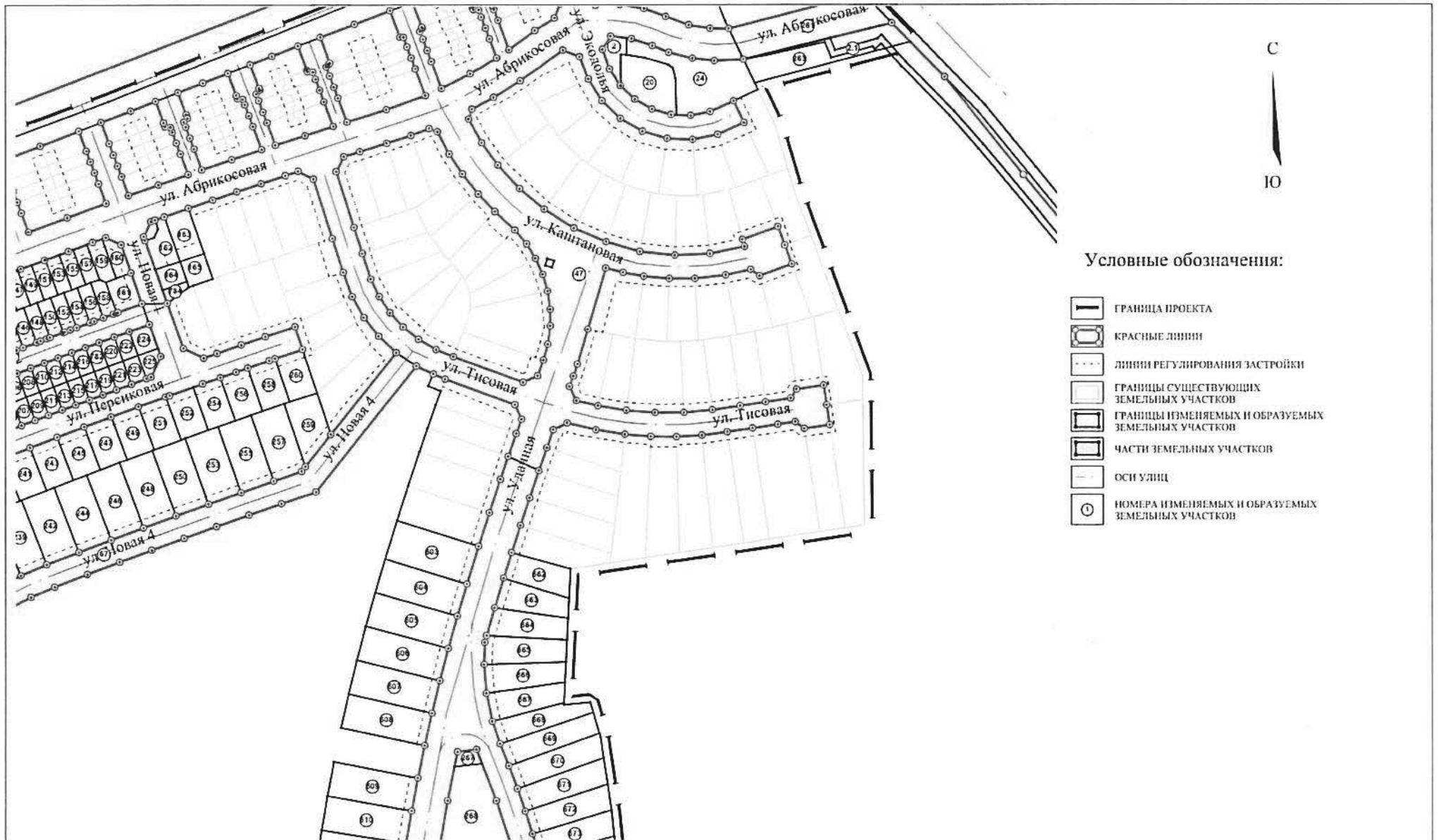


## Фрагмент 2





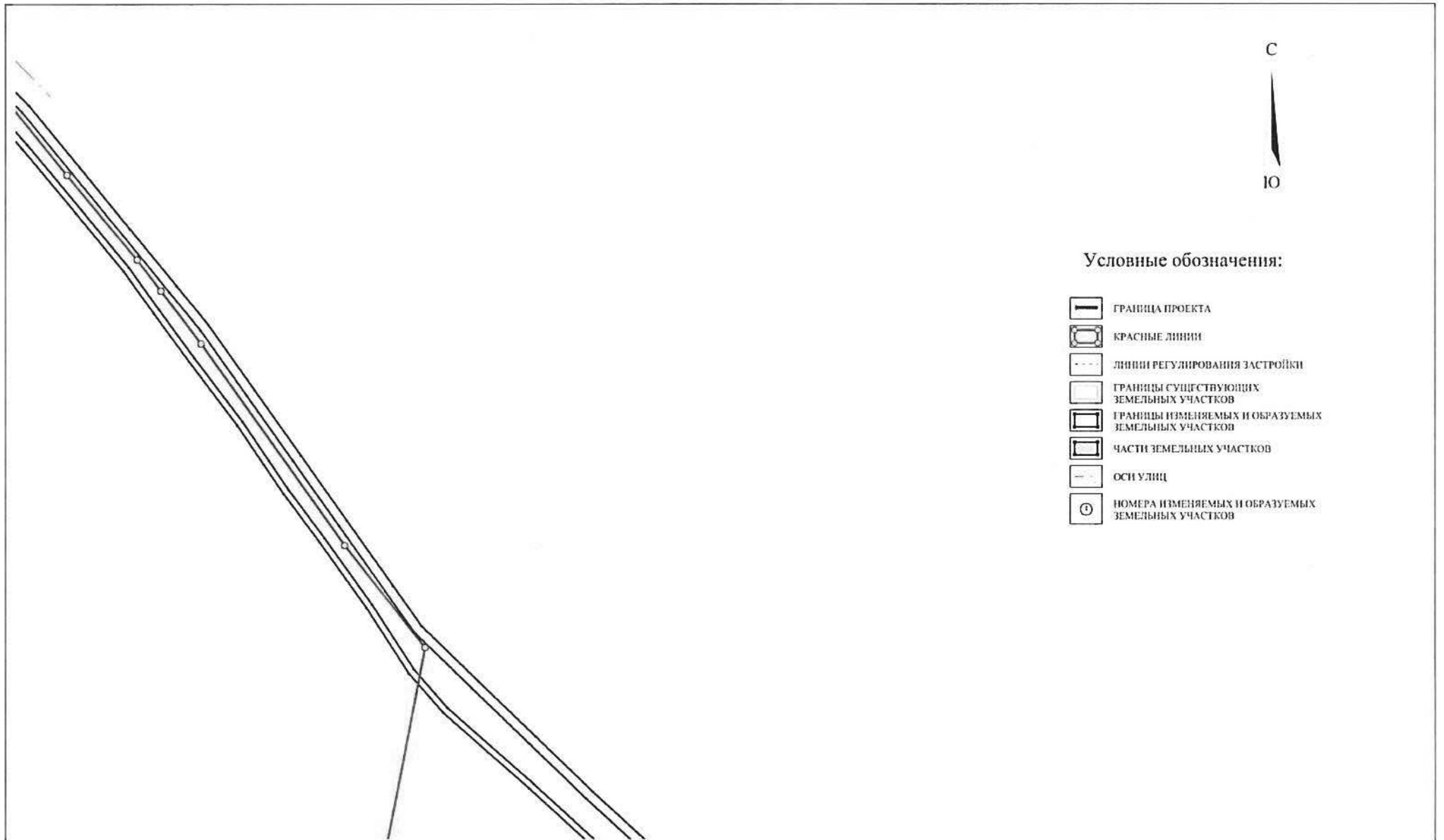
## Фрагмент 4



## Условные обозначения:

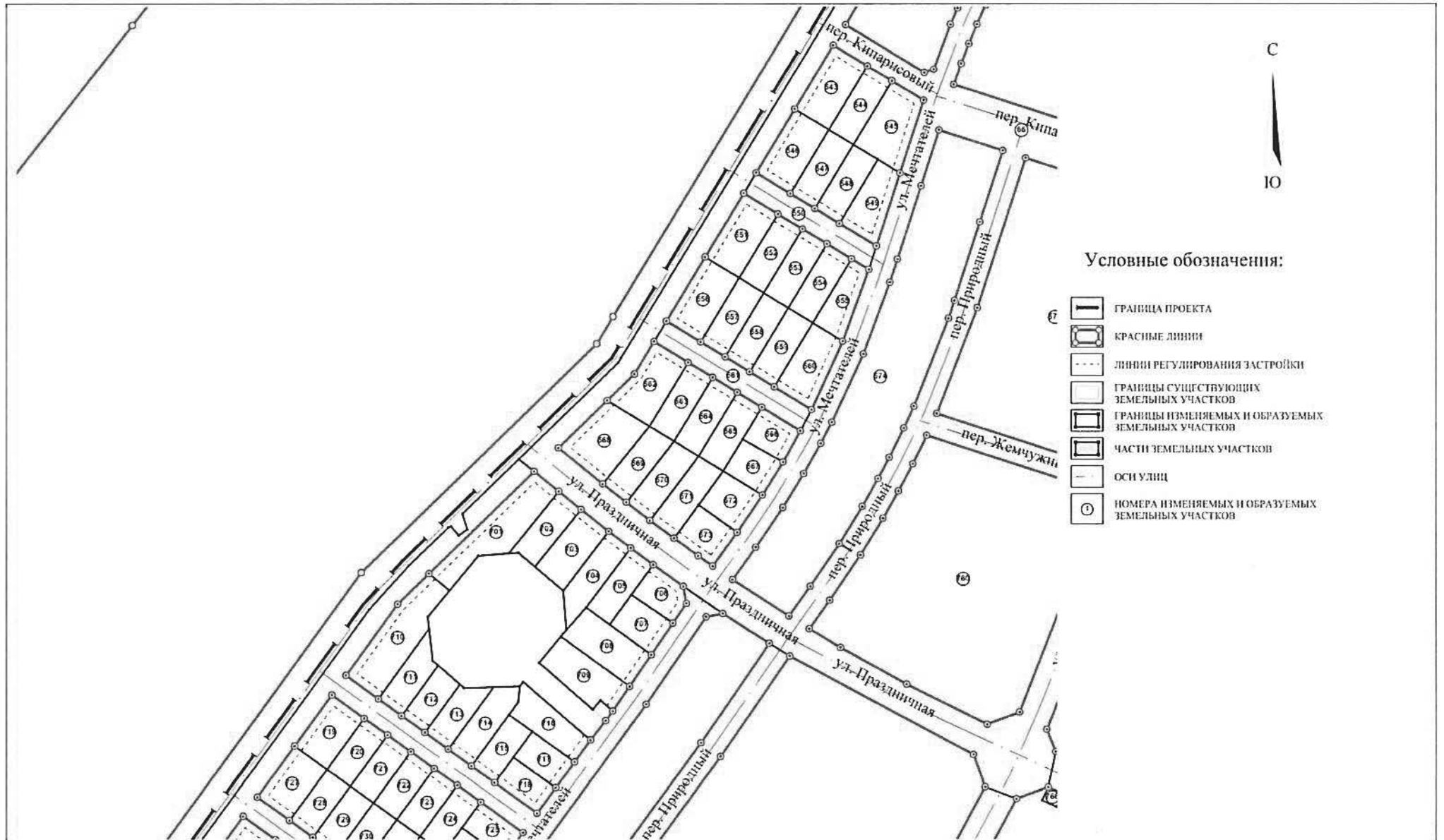
-  ГРАНИЦА ПРОЕКТА
-  КРАСНЫЕ ЛИНИИ
-  ЛИНИИ РЕГУЛИРОВАНИЯ ЗАСТРОЙКИ
-  ГРАНИЦЫ СУЩЕСТВУЮЩИХ ЗЕМЕЛЬНЫХ УЧАСТКОВ
-  ГРАНИЦЫ ИЗМЕНЯЕМЫХ И ОБРАЗУЕМЫХ ЗЕМЕЛЬНЫХ УЧАСТКОВ
-  ЧАСТИ ЗЕМЕЛЬНЫХ УЧАСТКОВ
-  ОСИ УЛИЦ
-  НОМЕРА ИЗМЕНЯЕМЫХ И ОБРАЗУЕМЫХ ЗЕМЕЛЬНЫХ УЧАСТКОВ

## Фрагмент 5

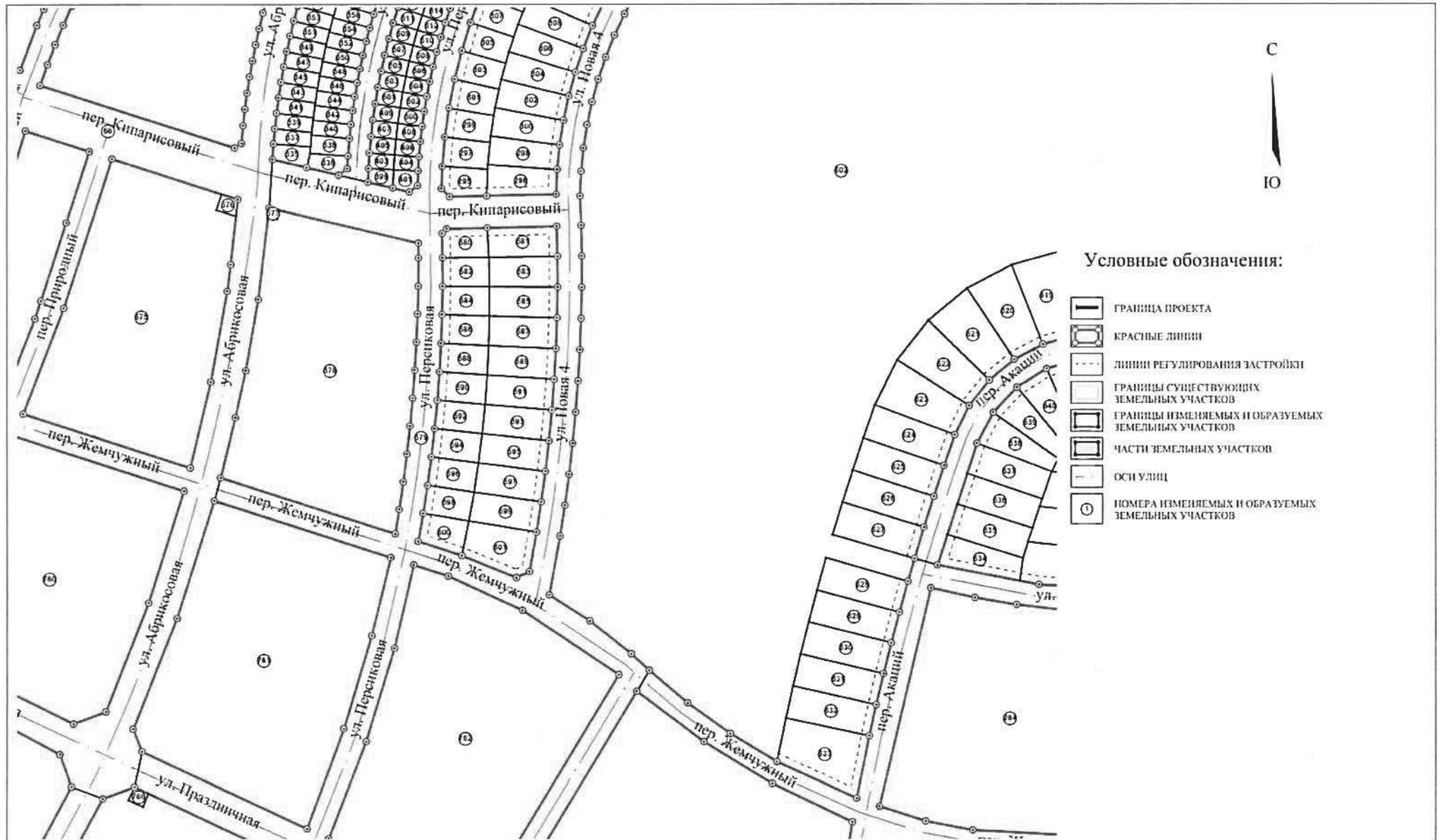




## Фрагмент 6



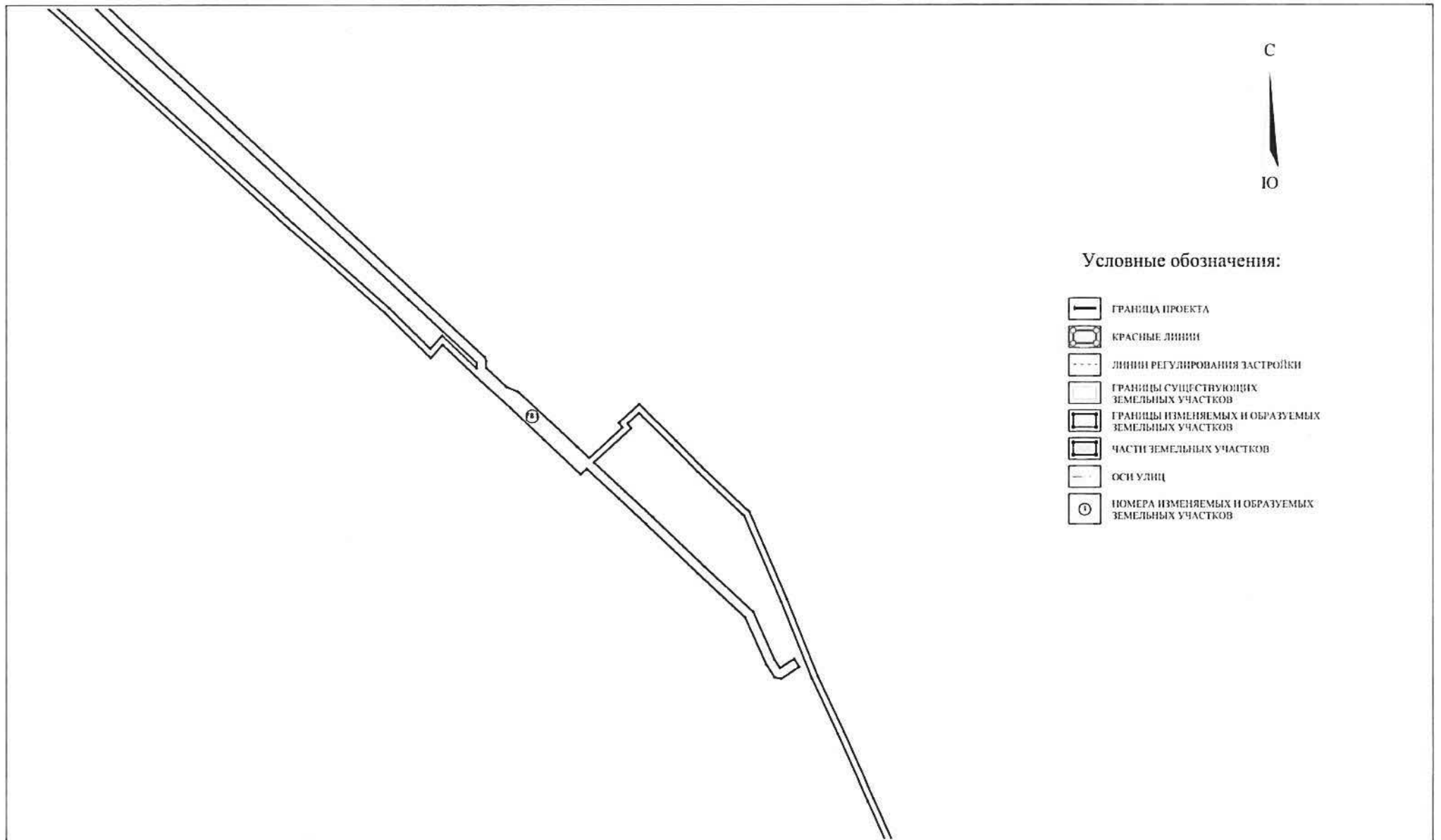
## Фрагмент 7



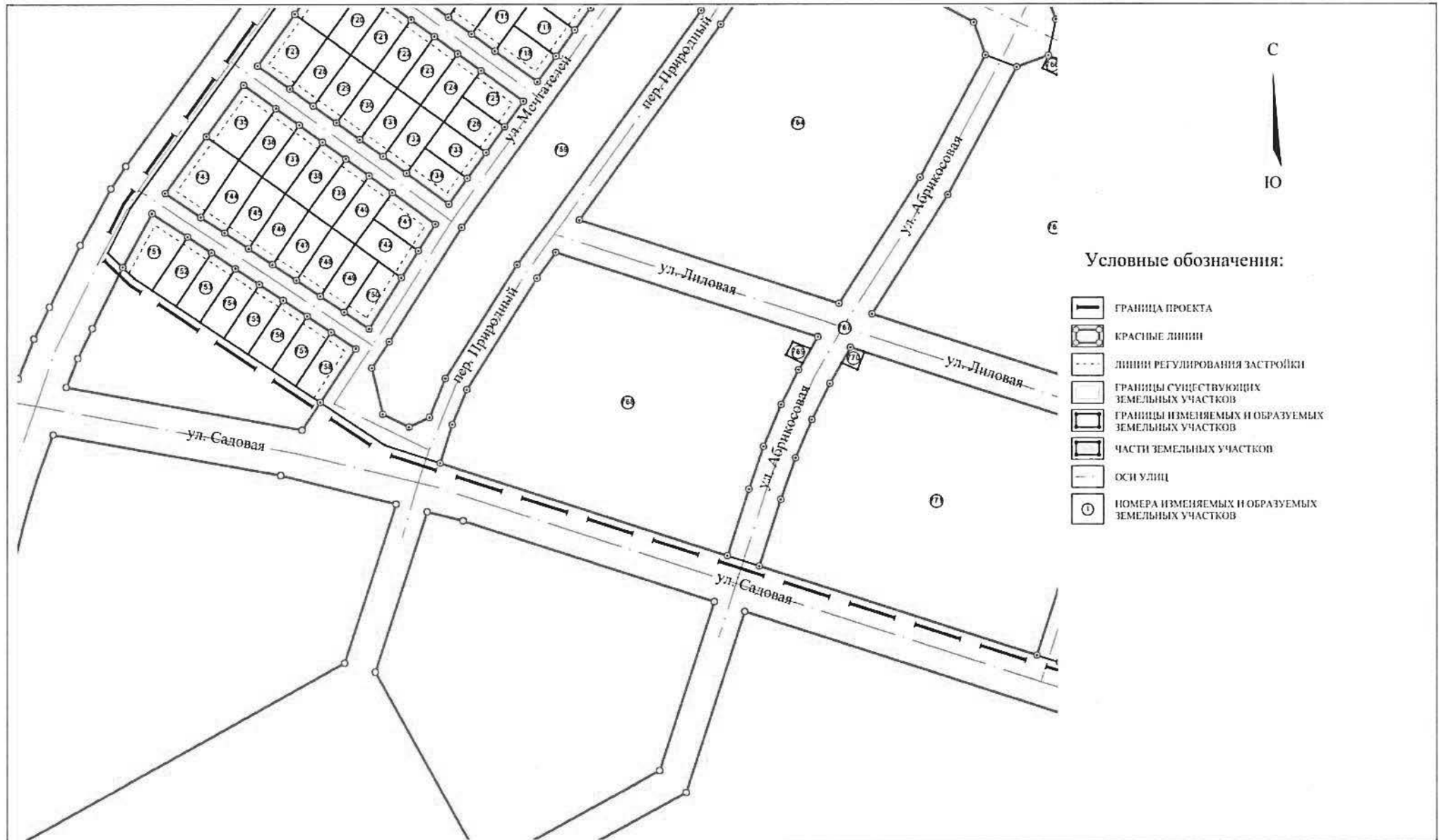
## Фрагмент 8



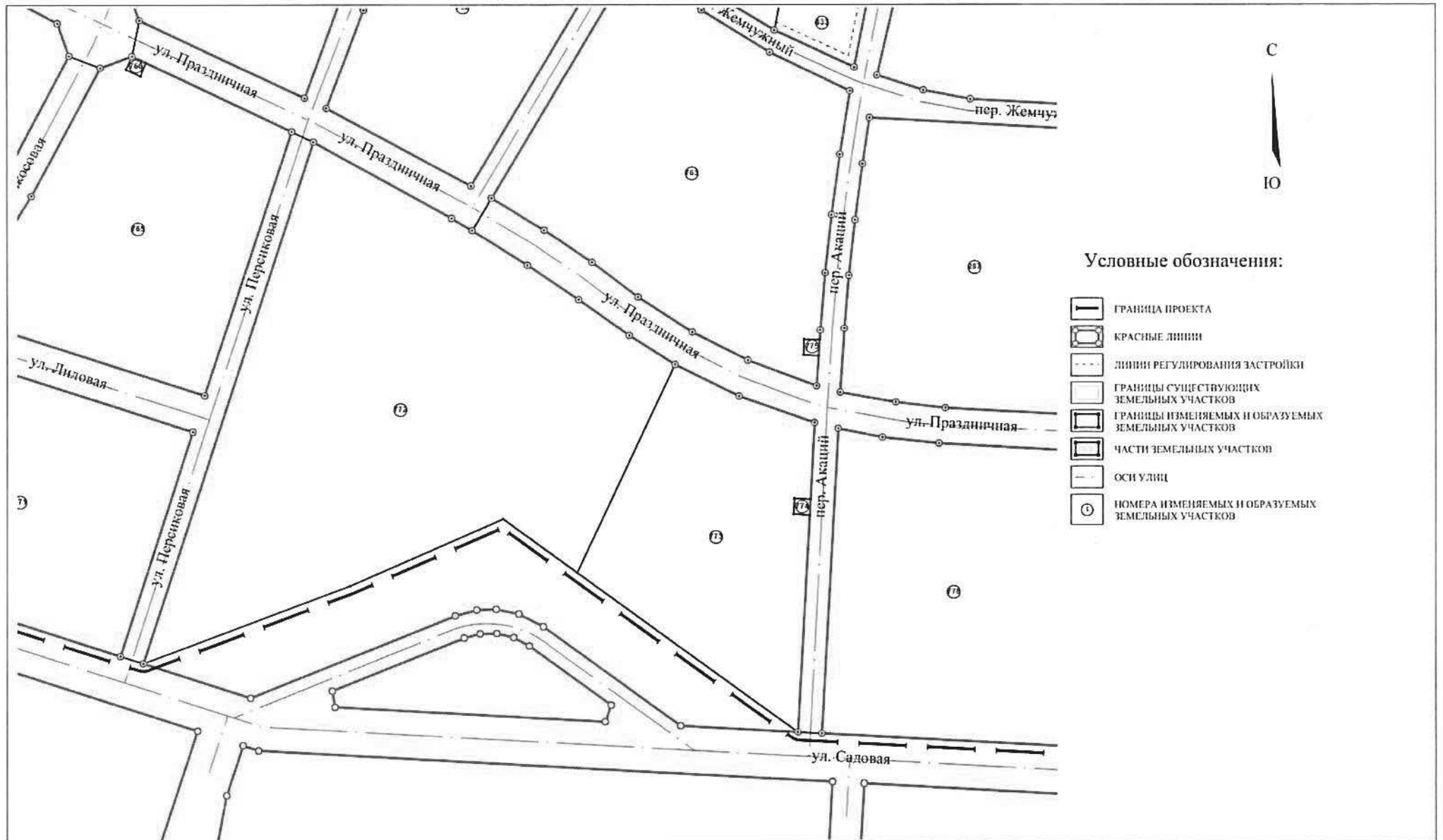
## Фрагмент 9



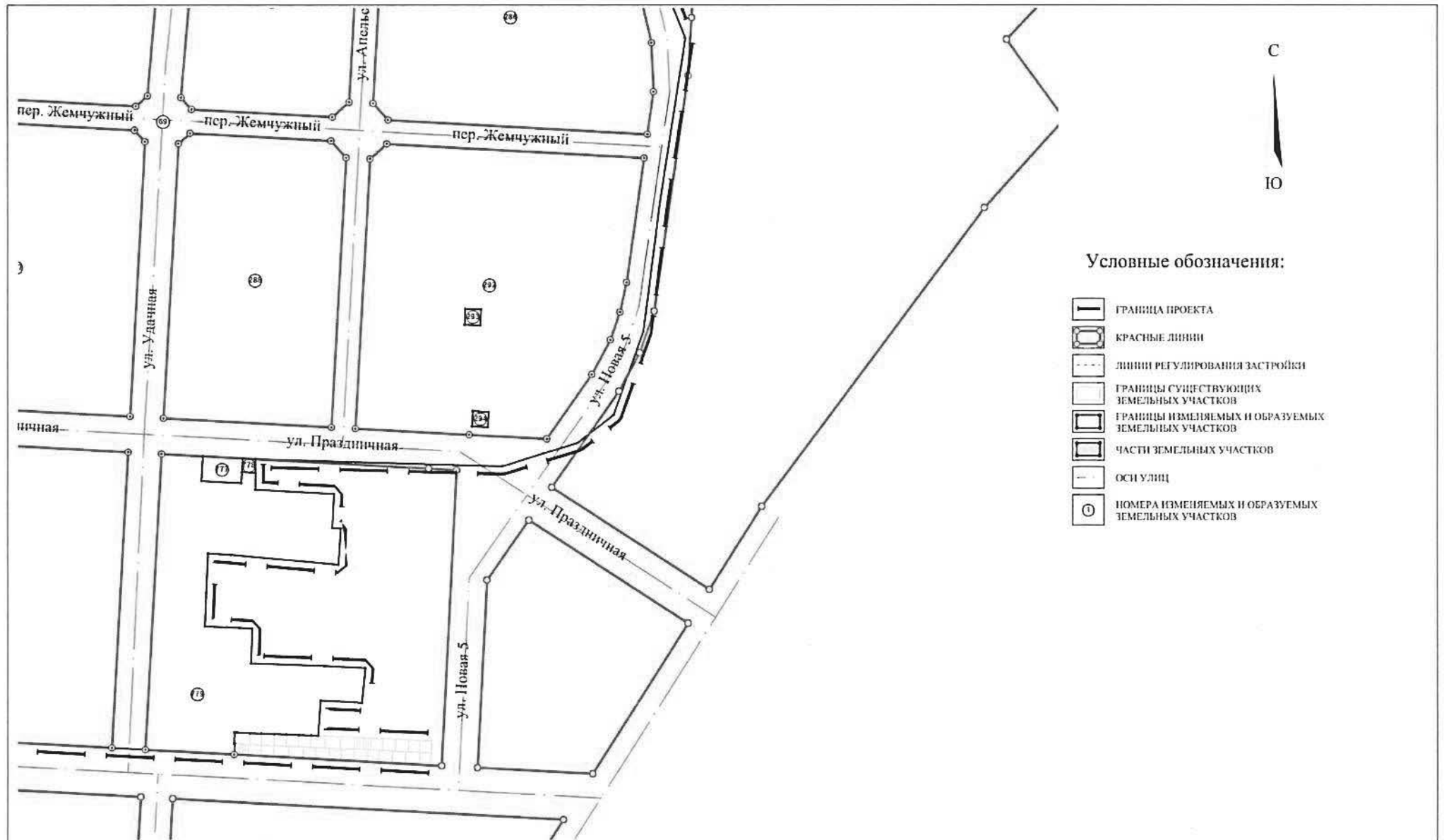
## Фрагмент 10



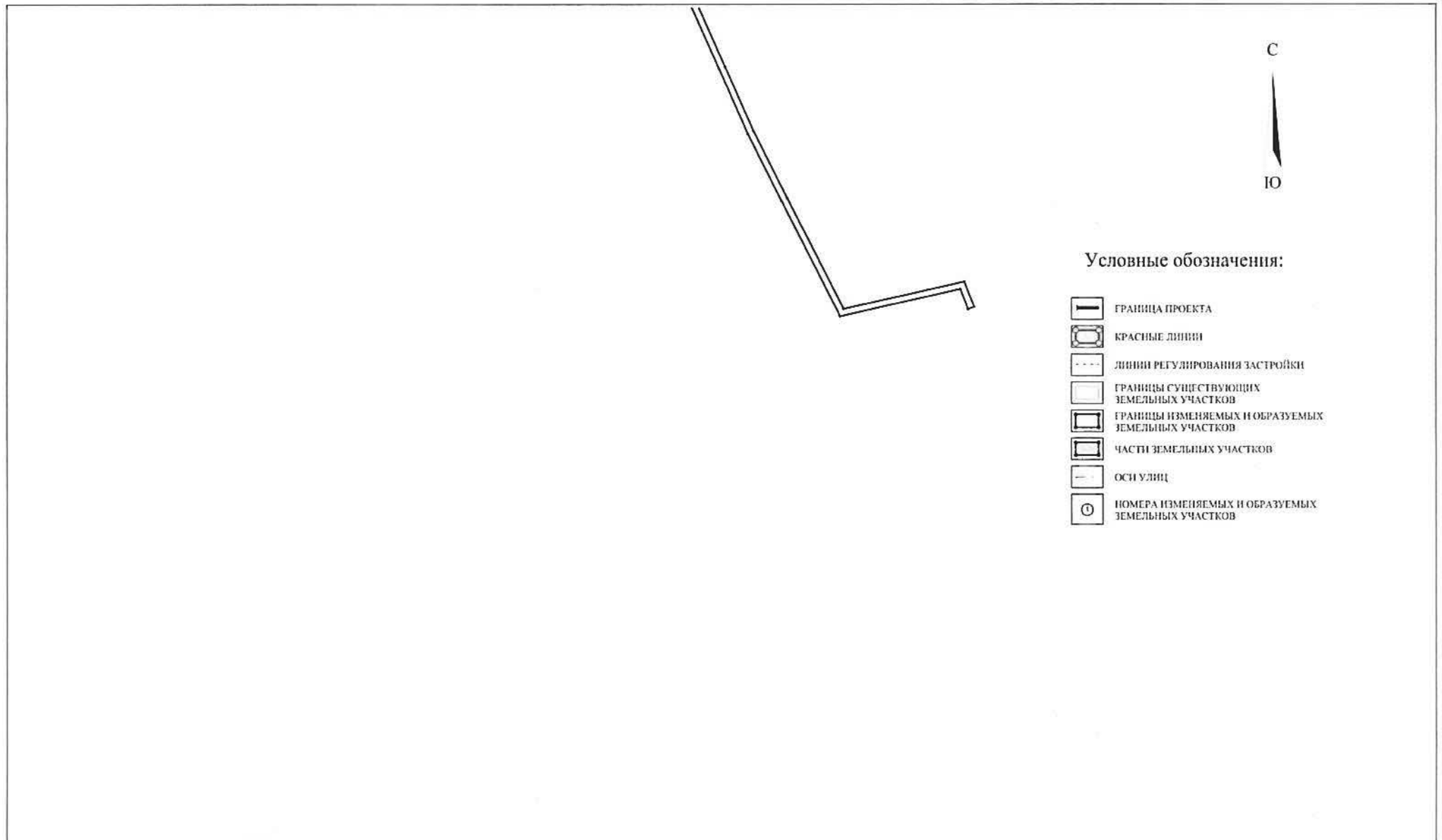
## Фрагмент 11



## Фрагмент 12



## Фрагмент 13





Приложение № 7  
к приказу Министерства  
строительства и развития  
инфраструктуры Свердловской  
области  
от 14.09.2017. № 984-17

Перечень и сведения о площади образуемых земельных участков

Условный номер земельного участка	Категория земель	Адрес (местоположение) земельного участка	Вид разрешенного использования земельного участка в соответствии с Правилами землепользования и застройки <sup>1</sup>	Вид разрешенного использования земельного участка и код (числовое обозначение) в соответствии с классификатором видов разрешенного использования земельных участков <sup>2</sup>	Площадь земельного участка в соответствии с проектом межевания <sup>3</sup> , кв. м	Линии отступа от красных линий (величина отступа, м)	Максимальный процент застройки в границах земельного участка (максимальный коэффициент застройки <sup>4</sup> )
1	2	3	4	5	6	7	8
2	Земли населённых пунктов	Свердловская область, г. Екатеринбург	Деловое управление	Общественное использование объектов капитального строительства (3.0)	259,77	-	100 (1,0)
20	Земли населённых пунктов	Свердловская область, г. Екатеринбург	Деловое управление	Общественное использование объектов капитального строительства (3.0)	965,21	-	100 (1,0)
24	Земли населённых пунктов	Свердловская область, г. Екатеринбург	Деловое управление	Общественное использование объектов капитального строительства (3.0)	1714,64	-	100 (1,0)
47	Земли населённых пунктов	Свердловская область, г. Екатеринбург	Земельные участки (территории) общего пользования	Земельные участки (территории) общего пользования (12.0)	38175,23	-	-
64	Земли населённых пунктов	Свердловская область, г. Екатеринбург	Земельные участки (территории) общего пользования	Земельные участки (территории) общего пользования (12.0)	8294,78	-	-

1	2	3	4	5	6	7	8
65	Земли населённых пунктов	Свердловская область, г. Екатеринбург	Земельные участки (территории) общего пользования	Земельные участки (территории) общего пользования (12.0)	4036	-	-
66	Земли населённых пунктов	Свердловская область, г. Екатеринбург	Земельные участки (территории) общего пользования	Земельные участки (территории) общего пользования (12.0)	51028,69	-	-
67	Земли населённых пунктов	Свердловская область, г. Екатеринбург	Земельные участки (территории) общего пользования	Земельные участки (территории) общего пользования (12.0)	7082,79	-	-
68	Земли населённых пунктов	Свердловская область, г. Екатеринбург	Земельные участки (территории) общего пользования	Земельные участки (территории) общего пользования (12.0)	23399,17	-	-
69	Земли населённых пунктов	Свердловская область, г. Екатеринбург	Земельные участки (территории) общего пользования	Земельные участки (территории) общего пользования (12.0)	62393,35	-	-
75	Земли населённых пунктов	Свердловская область, г. Екатеринбург	Обслуживание автотранспорта (парковки)	Земельные участки (территории) общего пользования (12.0)	501,29	-	-
76	Земли населённых пунктов	Свердловская область, г. Екатеринбург	Блокированная жилая застройка	Блокированная жилая застройка (2.3)	215,54	-	50 (0,5)
77	Земли населённых пунктов	Свердловская область, г. Екатеринбург	Блокированная жилая застройка	Блокированная жилая застройка (2.3)	121,57	-	50 (0,5)
78	Земли населённых пунктов	Свердловская область, г. Екатеринбург	Блокированная жилая застройка	Блокированная жилая застройка (2.3)	121,66	-	50 (0,5)
79	Земли населённых пунктов	Свердловская область, г. Екатеринбург	Блокированная жилая застройка	Блокированная жилая застройка (2.3)	128	-	50 (0,5)
80	Земли населённых пунктов	Свердловская область, г. Екатеринбург	Блокированная жилая застройка	Блокированная жилая застройка (2.3)	243,46	-	50 (0,5)
81	Земли населённых пунктов	Свердловская область, г. Екатеринбург	Блокированная жилая застройка	Блокированная жилая застройка (2.3)	177,93	-	50 (0,5)
82	Земли населённых пунктов	Свердловская область, г. Екатеринбург	Блокированная жилая застройка	Блокированная жилая застройка (2.3)	98,71	-	50 (0,5)



1	2	3	4	5	6	7	8
96	Земли населённых пунктов	Свердловская область, г. Екатеринбург	Земельные участки (территории) общего пользования	Земельные участки (территории) общего пользования (12.0)	619,67	-	-
97	Земли населённых пунктов	Свердловская область, г. Екатеринбург	Блокированная жилая застройка	Блокированная жилая застройка (2.3)	369,66	-	50 (0,5)
98	Земли населённых пунктов	Свердловская область, г. Екатеринбург	Блокированная жилая застройка	Блокированная жилая застройка (2.3)	128,87	-	50 (0,5)
99	Земли населённых пунктов	Свердловская область, г. Екатеринбург	Блокированная жилая застройка	Блокированная жилая застройка (2.3)	136,07	-	50 (0,5)
100	Земли населённых пунктов	Свердловская область, г. Екатеринбург	Блокированная жилая застройка	Блокированная жилая застройка (2.3)	227,26	-	50 (0,5)
101	Земли населённых пунктов	Свердловская область, г. Екатеринбург	Блокированная жилая застройка	Блокированная жилая застройка (2.3)	333,59	-	50 (0,5)
102	Земли населённых пунктов	Свердловская область, г. Екатеринбург	Блокированная жилая застройка	Блокированная жилая застройка (2.3)	127,6	-	50 (0,5)
103	Земли населённых пунктов	Свердловская область, г. Екатеринбург	Блокированная жилая застройка	Блокированная жилая застройка (2.3)	118,6	-	50 (0,5)
104	Земли населённых пунктов	Свердловская область, г. Екатеринбург	Блокированная жилая застройка	Блокированная жилая застройка (2.3)	206,24	-	50 (0,5)
105	Земли населённых пунктов	Свердловская область, г. Екатеринбург	Блокированная жилая застройка	Блокированная жилая застройка (2.3)	389,76	ул. Новая 2 - 5,0 м; ул. Новая 3 - 3,0 м; ул. Абрикосовая - 9,7 м	50 (0,5)
106	Земли населённых пунктов	Свердловская область, г. Екатеринбург	Блокированная жилая застройка	Блокированная жилая застройка (2.3)	420,46	ул. Новая 2 - 5,0 м; ул. Абрикосовая - от 9,2 до 9,7 м	50 (0,5)
107	Земли населённых пунктов	Свердловская область, г. Екатеринбург	Блокированная жилая застройка	Блокированная жилая застройка (2.3)	414,36	ул. Новая 2 - 5,0 м; ул. Абрикосовая - 5,9 м	50 (0,5)
108	Земли населённых пунктов	Свердловская область, г. Екатеринбург	Блокированная жилая застройка	Блокированная жилая застройка (2.3)	419,9	ул. Новая 2 - 5,0 м; ул. Абрикосовая - 5,9 м	50 (0,5)











1	2	3	4	5	6	7	8
161	Земли населённых пунктов	Свердловская область, г. Екатеринбург	Для индивидуального жилищного строительства	Для индивидуального жилищного строительства (2.1)	343,28	ул. Новая 2 - 5,0 м; ул. Новая 1 - 5,0 м	20 (0,2)
162	Земли населённых пунктов	Свердловская область, г. Екатеринбург	Блокированная жилая застройка	Блокированная жилая застройка (2.3)	385,18	ул. Абрикосовая - 21,8 м; ул. Новая 1 - 8,3 м	50 (0,5)
163	Земли населённых пунктов	Свердловская область, г. Екатеринбург	Блокированная жилая застройка	Блокированная жилая застройка (2.3)	470,44	ул. Абрикосовая - 21,8 м	50 (0,5)
164	Земли населённых пунктов	Свердловская область, г. Екатеринбург	Блокированная жилая застройка	Блокированная жилая застройка (2.3)	216,85	ул. Новая 1 - 8,3 м	50 (0,5)
165	Земли населённых пунктов	Свердловская область, г. Екатеринбург	Блокированная жилая застройка	Блокированная жилая застройка (2.3)	265,39	-	50 (0,5)
166	Земли населённых пунктов	Свердловская область, г. Екатеринбург	Блокированная жилая застройка	Блокированная жилая застройка (2.3)	147,03	-	50 (0,5)
167	Земли населённых пунктов	Свердловская область, г. Екатеринбург	Блокированная жилая застройка	Блокированная жилая застройка (2.3)	132,11	-	50 (0,5)
168	Земли населённых пунктов	Свердловская область, г. Екатеринбург	Блокированная жилая застройка	Блокированная жилая застройка (2.3)	151,01	-	50 (0,5)
169	Земли населённых пунктов	Свердловская область, г. Екатеринбург	Блокированная жилая застройка	Блокированная жилая застройка (2.3)	140,49	-	50 (0,5)
170	Земли населённых пунктов	Свердловская область, г. Екатеринбург	Блокированная жилая застройка	Блокированная жилая застройка (2.3)	151,11	-	50 (0,5)
171	Земли населённых пунктов	Свердловская область, г. Екатеринбург	Блокированная жилая застройка	Блокированная жилая застройка (2.3)	139,89	-	50 (0,5)
172	Земли населённых пунктов	Свердловская область, г. Екатеринбург	Блокированная жилая застройка	Блокированная жилая застройка (2.3)	151,12	-	50 (0,5)
173	Земли населённых пунктов	Свердловская область, г. Екатеринбург	Блокированная жилая застройка	Блокированная жилая застройка (2.3)	139,89	-	50 (0,5)







1	2	3	4	5	6	7	8
213	Земли населённых пунктов	Свердловская область, г. Екатеринбург	Блокированная жилая застройка	Блокированная жилая застройка (2.3)	141,76	-	50 (0,5)
214	Земли населённых пунктов	Свердловская область, г. Екатеринбург	Блокированная жилая застройка	Блокированная жилая застройка (2.3)	145,24	-	50 (0,5)
215	Земли населённых пунктов	Свердловская область, г. Екатеринбург	Блокированная жилая застройка	Блокированная жилая застройка (2.3)	142,1	-	50 (0,5)
216	Земли населённых пунктов	Свердловская область, г. Екатеринбург	Блокированная жилая застройка	Блокированная жилая застройка (2.3)	145,24	-	50 (0,5)
217	Земли населённых пунктов	Свердловская область, г. Екатеринбург	Блокированная жилая застройка	Блокированная жилая застройка (2.3)	142,24	-	50 (0,5)
219	Земли населённых пунктов	Свердловская область, г. Екатеринбург	Блокированная жилая застройка	Блокированная жилая застройка (2.3)	141,78	-	50 (0,5)
220	Земли населённых пунктов	Свердловская область, г. Екатеринбург	Блокированная жилая застройка	Блокированная жилая застройка (2.3)	159,41	-	50 (0,5)
221	Земли населённых пунктов	Свердловская область, г. Екатеринбург	Блокированная жилая застройка	Блокированная жилая застройка (2.3)	154,99	-	50 (0,5)
222	Земли населённых пунктов	Свердловская область, г. Екатеринбург	Блокированная жилая застройка	Блокированная жилая застройка (2.3)	159,33	-	50 (0,5)
223	Земли населённых пунктов	Свердловская область, г. Екатеринбург	Блокированная жилая застройка	Блокированная жилая застройка (2.3)	154,37	-	50 (0,5)
224	Земли населённых пунктов	Свердловская область, г. Екатеринбург	Блокированная жилая застройка	Блокированная жилая застройка (2.3)	211,15	-	50 (0,5)
225	Земли населённых пунктов	Свердловская область, г. Екатеринбург	Блокированная жилая застройка	Блокированная жилая застройка (2.3)	153,61	-	50 (0,5)
226	Земли населённых пунктов	Свердловская область, г. Екатеринбург	Для индивидуального жилищного строительства	Для индивидуального жилищного строительства (2.1)	519,2	ул. Персиковая - 5,0 м; ул. Новая 3 - 5,0 м	20 (0,2)





1	2	3	4	5	6	7	8
253	Земли населённых пунктов	Свердловская область, г. Екатеринбург	Для индивидуального жилищного строительства	Для индивидуального жилищного строительства (2.1)	945,01	ул. Новая 4 - 5,0 м	20 (0,2)
254	Земли населённых пунктов	Свердловская область, г. Екатеринбург	Для индивидуального жилищного строительства	Для индивидуального жилищного строительства (2.1)	514,32	ул. Персиковая - 5,0 м	20 (0,2)
255	Земли населённых пунктов	Свердловская область, г. Екатеринбург	Для индивидуального жилищного строительства	Для индивидуального жилищного строительства (2.1)	946,86	ул. Новая 4 - 5,0 м	20 (0,2)
256	Земли населённых пунктов	Свердловская область, г. Екатеринбург	Для индивидуального жилищного строительства	Для индивидуального жилищного строительства (2.1)	514,41	ул. Персиковая - 5,0 м	20 (0,2)
257	Земли населённых пунктов	Свердловская область, г. Екатеринбург	Для индивидуального жилищного строительства	Для индивидуального жилищного строительства (2.1)	941,74	ул. Новая 4 - 5,0 м	20 (0,2)
258	Земли населённых пунктов	Свердловская область, г. Екатеринбург	Для индивидуального жилищного строительства	Для индивидуального жилищного строительства (2.1)	514,04	ул. Персиковая - 5,0 м	20 (0,2)
259	Земли населённых пунктов	Свердловская область, г. Екатеринбург	Для индивидуального жилищного строительства	Для индивидуального жилищного строительства (2.1)	746,53	ул. Новая 4 - 5,0 м	20 (0,2)
260	Земли населённых пунктов	Свердловская область, г. Екатеринбург	Для индивидуального жилищного строительства	Для индивидуального жилищного строительства (2.1)	514,44	ул. Персиковая - 5,0 м	20 (0,2)
261	Земли населённых пунктов	Свердловская область, г. Екатеринбург	Земельные участки (территории) общего пользования	Земельные участки (территории) общего пользования (12.0)	1950,92	-	-
262	Земли населённых пунктов	Свердловская область, г. Екатеринбург	Деловое управление	Общественное использование объектов капитального строительства (3.0)	1701,26	-	100 (1,0)
264	Земли населённых пунктов	Свердловская область, г. Екатеринбург	Земельные участки (территории) общего пользования	Земельные участки (территории) общего пользования (12.0)	1094,29	-	-
265	Земли населённых пунктов	Свердловская область, г. Екатеринбург	Земельные участки (территории) общего пользования	Земельные участки (территории) общего пользования (12.0)	639,11	-	-
266	Земли населённых пунктов	Свердловская область, г. Екатеринбург	Земельные участки (территории) общего пользования	Земельные участки (территории) общего пользования (12.0)	11140,49	-	-



1	2	3	4	5	6	7	8
267	Земли населённых пунктов	Свердловская область, г. Екатеринбург	Коммунальное обслуживание	Коммунальное обслуживание (3.1)	131,44	-	100 (1,0)
268	Земли населённых пунктов	Свердловская область, г. Екатеринбург	Деловое управление	Общественное использование объектов капитального строительства (3.0)	1834,57	-	100 (1,0)
269	Земли населённых пунктов	Свердловская область, г. Екатеринбург	Для индивидуального жилищного строительства	Для индивидуального жилищного строительства (2.1)	764,92	ул. Апельсиновая - 5,0 м	20 (0,2)
270	Земли населённых пунктов	Свердловская область, г. Екатеринбург	Для индивидуального жилищного строительства	Для индивидуального жилищного строительства (2.1)	714,83	ул. Апельсиновая - 5,0 м	20 (0,2)
271	Земли населённых пунктов	Свердловская область, г. Екатеринбург	Для индивидуального жилищного строительства	Для индивидуального жилищного строительства (2.1)	714,84	ул. Апельсиновая - 5,0 м	20 (0,2)
272	Земли населённых пунктов	Свердловская область, г. Екатеринбург	Для индивидуального жилищного строительства	Для индивидуального жилищного строительства (2.1)	1260,97	ул. Удачная - 5,0 м	20 (0,2)
273	Земли населённых пунктов	Свердловская область, г. Екатеринбург	Для индивидуального жилищного строительства	Для индивидуального жилищного строительства (2.1)	714,46	ул. Апельсиновая - 5,0 м	20 (0,2)
274	Земли населённых пунктов	Свердловская область, г. Екатеринбург	Для индивидуального жилищного строительства	Для индивидуального жилищного строительства (2.1)	604,46	ул. Удачная - 5,0 м	20 (0,2)
275	Земли населённых пунктов	Свердловская область, г. Екатеринбург	Для индивидуального жилищного строительства	Для индивидуального жилищного строительства (2.1)	714,59	ул. Апельсиновая - 5,0 м	20 (0,2)
276	Земли населённых пунктов	Свердловская область, г. Екатеринбург	Для индивидуального жилищного строительства	Для индивидуального жилищного строительства (2.1)	606,06	ул. Удачная - 5,0 м	20 (0,2)
277	Земли населённых пунктов	Свердловская область, г. Екатеринбург	Для индивидуального жилищного строительства	Для индивидуального жилищного строительства (2.1)	714,52	ул. Апельсиновая - 5,0 м	20 (0,2)
278	Земли населённых пунктов	Свердловская область, г. Екатеринбург	Для индивидуального жилищного строительства	Для индивидуального жилищного строительства (2.1)	619,57	ул. Удачная - 5,0 м	20 (0,2)
279	Земли населённых пунктов	Свердловская область, г. Екатеринбург	Для индивидуального жилищного строительства	Для индивидуального жилищного строительства (2.1)	714,37	ул. Апельсиновая - 5,0 м	20 (0,2)

1	2	3	4	5	6	7	8
280	Земли населённых пунктов	Свердловская область, г. Екатеринбург	Для индивидуального жилищного строительства	Для индивидуального жилищного строительства (2.1)	662,62	ул. Удачная - 5,0 м	20 (0,2)
281	Земли населённых пунктов	Свердловская область, г. Екатеринбург	Для индивидуального жилищного строительства	Для индивидуального жилищного строительства (2.1)	714,28	ул. Апельсиновая - 5,0 м	20 (0,2)
282	Земли населённых пунктов	Свердловская область, г. Екатеринбург	Для индивидуального жилищного строительства	Для индивидуального жилищного строительства (2.1)	1319,4	пер. Акаши - 5,0 м; ул. Удачная - 5,0 м	20 (0,2)
283	Земли населённых пунктов	Свердловская область, г. Екатеринбург	Для индивидуального жилищного строительства	Для индивидуального жилищного строительства (2.1)	902,18	пер. Акаши - 5,0 м; ул. Апельсиновая - 5,0 м	20 (0,2)
284	Земли населённых пунктов	Свердловская область, г. Екатеринбург	Блокированная жилая застройка	Блокированная жилая застройка (2.3)	19183,2	-	50 (0,5)
285	Земли населённых пунктов	Свердловская область, г. Екатеринбург	Блокированная жилая застройка	Блокированная жилая застройка (2.3)	14409,28	-	50 (0,5)
286	Земли населённых пунктов	Свердловская область, г. Екатеринбург	Блокированная жилая застройка	Блокированная жилая застройка (2.3)	23216,67	-	50 (0,5)
287	Земли населённых пунктов	Свердловская область, г. Екатеринбург	Малозэтажная многоквартирная жилая застройка	Малозэтажная многоквартирная жилая застройка (2.1.1)	27220,8	-	60 (0,6)
288	Земли населённых пунктов	Свердловская область, г. Екатеринбург	Малозэтажная многоквартирная жилая застройка	Малозэтажная многоквартирная жилая застройка (2.1.1)	18752,38	-	60 (0,6)
292	Земли населённых пунктов	Свердловская область, г. Екатеринбург	Деловое управление	Общественное использование объектов капитального строительства (3.0)	27689,53	-	100 (1,0)
293	Земли населённых пунктов	Свердловская область, г. Екатеринбург	Коммунальное обслуживание	Коммунальное обслуживание (3.1)	98,38	-	100 (1,0)
294	Земли населённых пунктов	Свердловская область, г. Екатеринбург	Коммунальное обслуживание	Коммунальное обслуживание (3.1)	95,59	-	100 (1,0)















1	2	3	4	5	6	7	8
386	Земли населённых пунктов	Свердловская область, г. Екатеринбург	Блокированная жилая застройка	Блокированная жилая застройка (2.3)	216,14	-	50 (0,5)
387	Земли населённых пунктов	Свердловская область, г. Екатеринбург	Блокированная жилая застройка	Блокированная жилая застройка (2.3)	221,62	-	50 (0,5)
388	Земли населённых пунктов	Свердловская область, г. Екатеринбург	Блокированная жилая застройка	Блокированная жилая застройка (2.3)	216,15	-	50 (0,5)
389	Земли населённых пунктов	Свердловская область, г. Екатеринбург	Блокированная жилая застройка	Блокированная жилая застройка (2.3)	221,63	-	50 (0,5)
390	Земли населённых пунктов	Свердловская область, г. Екатеринбург	Блокированная жилая застройка	Блокированная жилая застройка (2.3)	216,14	-	50 (0,5)
391	Земли населённых пунктов	Свердловская область, г. Екатеринбург	Блокированная жилая застройка	Блокированная жилая застройка (2.3)	217,28	-	50 (0,5)
392	Земли населённых пунктов	Свердловская область, г. Екатеринбург	Блокированная жилая застройка	Блокированная жилая застройка (2.3)	216,15	-	50 (0,5)
393	Земли населённых пунктов	Свердловская область, г. Екатеринбург	Блокированная жилая застройка	Блокированная жилая застройка (2.3)	219,69	-	50 (0,5)
394.01	Земли населённых пунктов	Свердловская область, г. Екатеринбург	Блокированная жилая застройка	Блокированная жилая застройка (2.3)	219,68	северная граница участка - 4,6 м; местный проезд - 13,0 м	50 (0,5)
394.02	Земли населённых пунктов	Свердловская область, г. Екатеринбург	Блокированная жилая застройка	Блокированная жилая застройка (2.3)	286,47	северная граница участка - 4,6 м; местный проезд - 17,1 м	50 (0,5)
394.03	Земли населённых пунктов	Свердловская область, г. Екатеринбург	Блокированная жилая застройка	Блокированная жилая застройка (2.3)	135,3	местный проезд - от 13,0 до 16,0 м	50 (0,5)
394.04	Земли населённых пунктов	Свердловская область, г. Екатеринбург	Блокированная жилая застройка	Блокированная жилая застройка (2.3)	166,14	местный проезд - 17,1 м	50 (0,5)

1	2	3	4	5	6	7	8
394.05	Земли населённых пунктов	Свердловская область, г. Екатеринбург	Блокированная жилая застройка	Блокированная жилая застройка (2.3)	165,34	местный проезд - 17,0 м	50 (0,5)
394.06	Земли населённых пунктов	Свердловская область, г. Екатеринбург	Блокированная жилая застройка	Блокированная жилая застройка (2.3)	156,01	местный проезд - 16,1 м	50 (0,5)
394.07	Земли населённых пунктов	Свердловская область, г. Екатеринбург	Блокированная жилая застройка	Блокированная жилая застройка (2.3)	164,24	местный проезд - 17,0 м	50 (0,5)
394.08	Земли населённых пунктов	Свердловская область, г. Екатеринбург	Блокированная жилая застройка	Блокированная жилая застройка (2.3)	159,38	местный проезд - 16,1 м	50 (0,5)
394.09	Земли населённых пунктов	Свердловская область, г. Екатеринбург	Блокированная жилая застройка	Блокированная жилая застройка (2.3)	282,72	ул. Абрикосовая - 5,1 м; местный проезд - 16,0 м	50 (0,5)
394.1	Земли населённых пунктов	Свердловская область, г. Екатеринбург	Блокированная жилая застройка	Блокированная жилая застройка (2.3)	280,59	ул. Абрикосовая - 5,1 м; местный проезд - 17,0 м	50 (0,5)
395	Земли населённых пунктов	Свердловская область, г. Екатеринбург	Блокированная жилая застройка	Блокированная жилая застройка (2.3)	233,17	-	50 (0,5)
396.01	Земли населённых пунктов	Свердловская область, г. Екатеринбург	Блокированная жилая застройка	Блокированная жилая застройка (2.3)	201,15	северная граница участка - от 3,2 до 3,5 м; местный проезд - 14,1 м	50 (0,5)
396.02	Земли населённых пунктов	Свердловская область, г. Екатеринбург	Блокированная жилая застройка	Блокированная жилая застройка (2.3)	236,26	северная граница участка - от 3,5 до 3,9 м; местный проезд - 14,1 м	50 (0,5)
396.03	Земли населённых пунктов	Свердловская область, г. Екатеринбург	Блокированная жилая застройка	Блокированная жилая застройка (2.3)	142,62	местный проезд - 14,1 м	50 (0,5)
396.04	Земли населённых пунктов	Свердловская область, г. Екатеринбург	Блокированная жилая застройка	Блокированная жилая застройка (2.3)	148,85	местный проезд - от 14,1 до 17,1 м	50 (0,5)
396.05	Земли населённых пунктов	Свердловская область, г. Екатеринбург	Блокированная жилая застройка	Блокированная жилая застройка (2.3)	157,89	местный проезд - от 14,1 до 17,2 м	50 (0,5)

1	2	3	4	5	6	7	8
396.06	Земли населённых пунктов	Свердловская область, г. Екатеринбург	Блокированная жилая застройка	Блокированная жилая застройка (2.3)	163,73	местный проезд - 17,1 м	50 (0,5)
396.07	Земли населённых пунктов	Свердловская область, г. Екатеринбург	Блокированная жилая застройка	Блокированная жилая застройка (2.3)	163,99	местный проезд - 17,2 м	50 (0,5)
396.08	Земли населённых пунктов	Свердловская область, г. Екатеринбург	Блокированная жилая застройка	Блокированная жилая застройка (2.3)	163,69	местный проезд - 17,1 м	50 (0,5)
396.09	Земли населённых пунктов	Свердловская область, г. Екатеринбург	Блокированная жилая застройка	Блокированная жилая застройка (2.3)	319,52	ул. Абрикосовая - от 5,2 до 5,7 м; местный проезд - 17,2 м	50 (0,5)
396.1	Земли населённых пунктов	Свердловская область, г. Екатеринбург	Блокированная жилая застройка	Блокированная жилая застройка (2.3)	274,31	ул. Абрикосовая - от 5,0 до 5,2 м; местный проезд - 17,1 м	50 (0,5)
397	Земли населённых пунктов	Свердловская область, г. Екатеринбург	Земельные участки (территории) общего пользования	Земельные участки (территории) общего пользования (12.0)	3577,61	-	-
398.01	Земли населённых пунктов	Свердловская область, г. Екатеринбург	Блокированная жилая застройка	Блокированная жилая застройка (2.3)	191,81	северная граница участка - от 3,1 до 3,9 м; местный проезд - 10,6 м	50 (0,5)
398.02	Земли населённых пунктов	Свердловская область, г. Екатеринбург	Блокированная жилая застройка	Блокированная жилая застройка (2.3)	225,73	северная граница участка - от 3,9 до 4,7 м; местный проезд - 10,6 м	50 (0,5)
398.03	Земли населённых пунктов	Свердловская область, г. Екатеринбург	Блокированная жилая застройка	Блокированная жилая застройка (2.3)	131,87	местный проезд - 10,6 м	50 (0,5)
398.04	Земли населённых пунктов	Свердловская область, г. Екатеринбург	Блокированная жилая застройка	Блокированная жилая застройка (2.3)	140,44	местный проезд - от 10,6 до 13,6 м	50 (0,5)
398.05	Земли населённых пунктов	Свердловская область, г. Екатеринбург	Блокированная жилая застройка	Блокированная жилая застройка (2.3)	145,91	местный проезд - от 10,6 до 13,6 м	50 (0,5)
398.06	Земли населённых пунктов	Свердловская область, г. Екатеринбург	Блокированная жилая застройка	Блокированная жилая застройка (2.3)	152,9	местный проезд - 13,6 м	50 (0,5)

1	2	3	4	5	6	7	8
398.07	Земли населённых пунктов	Свердловская область, г. Екатеринбург	Блокированная жилая застройка	Блокированная жилая застройка (2.3)	153,51	местный проезд - 13,6 м	50 (0,5)
398.08	Земли населённых пунктов	Свердловская область, г. Екатеринбург	Блокированная жилая застройка	Блокированная жилая застройка (2.3)	153,68	местный проезд - 13,6 м	50 (0,5)
398.09	Земли населённых пунктов	Свердловская область, г. Екатеринбург	Блокированная жилая застройка	Блокированная жилая застройка (2.3)	336,94	ул. Абрикосовая - от 6,1 до 7,5 м; местный проезд - 13,6 м	50 (0,5)
398.1	Земли населённых пунктов	Свердловская область, г. Екатеринбург	Блокированная жилая застройка	Блокированная жилая застройка (2.3)	258,8	ул. Абрикосовая - от 5,0 до 6,1 м; местный проезд - 13,6 м	50 (0,5)
399	Земли населённых пунктов	Свердловская область, г. Екатеринбург	Блокированная жилая застройка	Блокированная жилая застройка (2.3)	158,25	-	50 (0,5)
400.01	Земли населённых пунктов	Свердловская область, г. Екатеринбург	Блокированная жилая застройка	Блокированная жилая застройка (2.3)	245,66	-	50 (0,5)
400.02	Земли населённых пунктов	Свердловская область, г. Екатеринбург	Блокированная жилая застройка	Блокированная жилая застройка (2.3)	290,95	-	50 (0,5)
400.03	Земли населённых пунктов	Свердловская область, г. Екатеринбург	Блокированная жилая застройка	Блокированная жилая застройка (2.3)	126,48	-	50 (0,5)
400.04	Земли населённых пунктов	Свердловская область, г. Екатеринбург	Блокированная жилая застройка	Блокированная жилая застройка (2.3)	141,92	-	50 (0,5)
400.05	Земли населённых пунктов	Свердловская область, г. Екатеринбург	Блокированная жилая застройка	Блокированная жилая застройка (2.3)	142,51	-	50 (0,5)
400.06	Земли населённых пунктов	Свердловская область, г. Екатеринбург	Блокированная жилая застройка	Блокированная жилая застройка (2.3)	142,13	-	50 (0,5)
400.07	Земли населённых пунктов	Свердловская область, г. Екатеринбург	Блокированная жилая застройка	Блокированная жилая застройка (2.3)	142,41	-	50 (0,5)













1	2	3	4	5	6	7	8
542	Земли населённых пунктов	Свердловская область, г. Екатеринбург	Блокированная жилая застройка	Блокированная жилая застройка (2.3)	126,83	-	50 (0,5)
543	Земли населённых пунктов	Свердловская область, г. Екатеринбург	Для индивидуального жилищного строительства	Для индивидуального жилищного строительства (2.1)	1164,45	пер. Кипарисовый - 5,0 м; северо-западная граница участка - 5,0 м	20 (0,2)
544	Земли населённых пунктов	Свердловская область, г. Екатеринбург	Для индивидуального жилищного строительства	Для индивидуального жилищного строительства (2.1)	839,24	пер. Кипарисовый - 5,0 м	20 (0,2)
545	Земли населённых пунктов	Свердловская область, г. Екатеринбург	Для индивидуального жилищного строительства	Для индивидуального жилищного строительства (2.1)	1338,53	ул. Мечтателей - 5,0 м; пер. Кипарисовый - 5,0 м	20 (0,2)
546	Земли населённых пунктов	Свердловская область, г. Екатеринбург	Для индивидуального жилищного строительства	Для индивидуального жилищного строительства (2.1)	1167,74	северо-западная граница участка - 5,0 м; местный проезд - 5,0 м	20 (0,2)
547	Земли населённых пунктов	Свердловская область, г. Екатеринбург	Для индивидуального жилищного строительства	Для индивидуального жилищного строительства (2.1)	840,55	местный проезд - 5,0 м	20 (0,2)
548	Земли населённых пунктов	Свердловская область, г. Екатеринбург	Для индивидуального жилищного строительства	Для индивидуального жилищного строительства (2.1)	840,6	местный проезд - 5,0 м	20 (0,2)
549	Земли населённых пунктов	Свердловская область, г. Екатеринбург	Для индивидуального жилищного строительства	Для индивидуального жилищного строительства (2.1)	1014,83	ул. Мечтателей - 5,0 м; местный проезд - 5,0 м	20 (0,2)
550	Земли населённых пунктов	Свердловская область, г. Екатеринбург	Земельные участки (территории) общего пользования	Земельные участки (территории) общего пользования (12.0)	1348,58	-	-
551	Земли населённых пунктов	Свердловская область, г. Екатеринбург	Для индивидуального жилищного строительства	Для индивидуального жилищного строительства (2.1)	1168,07	северо-западная граница участка - 5,0 м; местный проезд - 5,0 м	20 (0,2)
552	Земли населённых пунктов	Свердловская область, г. Екатеринбург	Для индивидуального жилищного строительства	Для индивидуального жилищного строительства (2.1)	840,55	местный проезд - 5,0 м	20 (0,2)
553	Земли населённых пунктов	Свердловская область, г. Екатеринбург	Для индивидуального жилищного строительства	Для индивидуального жилищного строительства (2.1)	840,55	местный проезд - 5,0 м	20 (0,2)

1	2	3	4	5	6	7	8
554	Земли населённых пунктов	Свердловская область, г. Екатеринбург	Для индивидуального жилищного строительства	Для индивидуального жилищного строительства (2.1)	840,55	местный проезд - 5,0 м	20 (0,2)
555	Земли населённых пунктов	Свердловская область, г. Екатеринбург	Для индивидуального жилищного строительства	Для индивидуального жилищного строительства (2.1)	811,27	ул. Мечтателей - 5,0 м; местный проезд - 5,0 м	20 (0,2)
556	Земли населённых пунктов	Свердловская область, г. Екатеринбург	Для индивидуального жилищного строительства	Для индивидуального жилищного строительства (2.1)	1168,29	северо-западная граница участка - 5,0 м; местный проезд - 5,0 м	20 (0,2)
557	Земли населённых пунктов	Свердловская область, г. Екатеринбург	Для индивидуального жилищного строительства	Для индивидуального жилищного строительства (2.1)	840,52	местный проезд - 5,0 м	20 (0,2)
558	Земли населённых пунктов	Свердловская область, г. Екатеринбург	Для индивидуального жилищного строительства	Для индивидуального жилищного строительства (2.1)	840,54	местный проезд - 5,0 м	20 (0,2)
559	Земли населённых пунктов	Свердловская область, г. Екатеринбург	Для индивидуального жилищного строительства	Для индивидуального жилищного строительства (2.1)	841,01	местный проезд - 5,0 м	20 (0,2)
560	Земли населённых пунктов	Свердловская область, г. Екатеринбург	Для индивидуального жилищного строительства	Для индивидуального жилищного строительства (2.1)	1152,35	ул. Мечтателей - 5,0 м; местный проезд - 5,0 м	20 (0,2)
561	Земли населённых пунктов	Свердловская область, г. Екатеринбург	Земельные участки (территории) общего пользования	Земельные участки (территории) общего пользования (12.0)	1603,1	-	-
562	Земли населённых пунктов	Свердловская область, г. Екатеринбург	Для индивидуального жилищного строительства	Для индивидуального жилищного строительства (2.1)	1238,01	северо-западная граница участка - 5,0 м; местный проезд - 5,0 м	20 (0,2)
563	Земли населённых пунктов	Свердловская область, г. Екатеринбург	Для индивидуального жилищного строительства	Для индивидуального жилищного строительства (2.1)	840,43	местный проезд - 5,0 м	20 (0,2)
564	Земли населённых пунктов	Свердловская область, г. Екатеринбург	Для индивидуального жилищного строительства	Для индивидуального жилищного строительства (2.1)	840,46	местный проезд - 5,0 м	20 (0,2)
565	Земли населённых пунктов	Свердловская область, г. Екатеринбург	Для индивидуального жилищного строительства	Для индивидуального жилищного строительства (2.1)	840,64	местный проезд - 5,0 м	20 (0,2)

1	2	3	4	5	6	7	8
566	Земли населённых пунктов	Свердловская область, г. Екатеринбург	Для индивидуального жилищного строительства	Для индивидуального жилищного строительства (2.1)	654,78	ул. Мечтателей - 5,0 м; местный проезд - 5,0 м	20 (0,2)
567	Земли населённых пунктов	Свердловская область, г. Екатеринбург	Для индивидуального жилищного строительства	Для индивидуального жилищного строительства (2.1)	693,23	ул. Мечтателей - 5,0 м	20 (0,2)
568	Земли населённых пунктов	Свердловская область, г. Екатеринбург	Для индивидуального жилищного строительства	Для индивидуального жилищного строительства (2.1)	1473,72	ул. Праздничная - 5,0 м; северо-западная граница участка - 5,0 м	20 (0,2)
569	Земли населённых пунктов	Свердловская область, г. Екатеринбург	Для индивидуального жилищного строительства	Для индивидуального жилищного строительства (2.1)	871,34	ул. Праздничная - 5,0 м	20 (0,2)
570	Земли населённых пунктов	Свердловская область, г. Екатеринбург	Для индивидуального жилищного строительства	Для индивидуального жилищного строительства (2.1)	907,94	ул. Праздничная - 5,0 м	20 (0,2)
571	Земли населённых пунктов	Свердловская область, г. Екатеринбург	Для индивидуального жилищного строительства	Для индивидуального жилищного строительства (2.1)	943,42	ул. Праздничная - 5,0 м	20 (0,2)
572	Земли населённых пунктов	Свердловская область, г. Екатеринбург	Для индивидуального жилищного строительства	Для индивидуального жилищного строительства (2.1)	795,85	ул. Мечтателей - 5,0 м	20 (0,2)
573	Земли населённых пунктов	Свердловская область, г. Екатеринбург	Для индивидуального жилищного строительства	Для индивидуального жилищного строительства (2.1)	778,81	ул. Праздничная - 5,0 м; ул. Мечтателей - 5,0 м	20 (0,2)
574	Земли населённых пунктов	Свердловская область, г. Екатеринбург	Парки	Отдых (рекреация) (5.0)	13331,08	-	-
575	Земли населённых пунктов	Свердловская область, г. Екатеринбург	Блокированная жилая застройка	Блокированная жилая застройка (2.3)	16402,26	-	50 (0,5)
576	Земли населённых пунктов	Свердловская область, г. Екатеринбург	Коммунальное обслуживание	Коммунальное обслуживание (3.1)	120,63	-	100 (1,0)
577	Земли населённых пунктов	Свердловская область, г. Екатеринбург	Коммунальное обслуживание	Коммунальное обслуживание (3.1)	33,9	-	100 (1,0)
578	Земли населённых пунктов	Свердловская область, г. Екатеринбург	Блокированная жилая застройка	Блокированная жилая застройка (2.3)	18526,51	-	50 (0,5)

1	2	3	4	5	6	7	8
579	Земли населённых пунктов	Свердловская область, г. Екатеринбург	Земельные участки (территории) общего пользования	Земельные участки (территории) общего пользования (12.0)	33356,84	-	-
580	Земли населённых пунктов	Свердловская область, г. Екатеринбург	Для индивидуального жилищного строительства	Для индивидуального жилищного строительства (2.1)	521,16	ул. Персиковая - 5,0 м; пер. Кипарисовый - 5,0 м	20 (0,2)
581	Земли населённых пунктов	Свердловская область, г. Екатеринбург	Для индивидуального жилищного строительства	Для индивидуального жилищного строительства (2.1)	807,2	ул. Новая 4 - 5,0 м; пер. Кипарисовый - 5,0 м	20 (0,2)
582	Земли населённых пунктов	Свердловская область, г. Екатеринбург	Для индивидуального жилищного строительства	Для индивидуального жилищного строительства (2.1)	529,8	ул. Персиковая - 5,0 м	20 (0,2)
583	Земли населённых пунктов	Свердловская область, г. Екатеринбург	Для индивидуального жилищного строительства	Для индивидуального жилищного строительства (2.1)	807,41	ул. Новая 4 - 5,0 м	20 (0,2)
584	Земли населённых пунктов	Свердловская область, г. Екатеринбург	Для индивидуального жилищного строительства	Для индивидуального жилищного строительства (2.1)	536,33	ул. Персиковая - 5,0 м	20 (0,2)
585	Земли населённых пунктов	Свердловская область, г. Екатеринбург	Для индивидуального жилищного строительства	Для индивидуального жилищного строительства (2.1)	800,88	ул. Новая 4 - 5,0 м	20 (0,2)
586	Земли населённых пунктов	Свердловская область, г. Екатеринбург	Для индивидуального жилищного строительства	Для индивидуального жилищного строительства (2.1)	541,05	ул. Персиковая - 5,0 м	20 (0,2)
587	Земли населённых пунктов	Свердловская область, г. Екатеринбург	Для индивидуального жилищного строительства	Для индивидуального жилищного строительства (2.1)	796,16	ул. Новая 4 - 5,0 м	20 (0,2)
588	Земли населённых пунктов	Свердловская область, г. Екатеринбург	Для индивидуального жилищного строительства	Для индивидуального жилищного строительства (2.1)	543,96	ул. Персиковая - 5,0 м	20 (0,2)
589	Земли населённых пунктов	Свердловская область, г. Екатеринбург	Для индивидуального жилищного строительства	Для индивидуального жилищного строительства (2.1)	793,25	ул. Новая 4 - 5,0 м	20 (0,2)
590	Земли населённых пунктов	Свердловская область, г. Екатеринбург	Для индивидуального жилищного строительства	Для индивидуального жилищного строительства (2.1)	545,06	ул. Персиковая - 5,0 м	20 (0,2)
591	Земли населённых пунктов	Свердловская область, г. Екатеринбург	Для индивидуального жилищного строительства	Для индивидуального жилищного строительства (2.1)	792,16	ул. Новая 4 - 5,0 м	20 (0,2)

1	2	3	4	5	6	7	8
592	Земли населённых пунктов	Свердловская область, г. Екатеринбург	Для индивидуального жилищного строительства	Для индивидуального жилищного строительства (2.1)	544,33	ул. Персиковая - 5,0 м	20 (0,2)
593	Земли населённых пунктов	Свердловская область, г. Екатеринбург	Для индивидуального жилищного строительства	Для индивидуального жилищного строительства (2.1)	792,88	ул. Новая 4 - 5,0 м	20 (0,2)
594	Земли населённых пунктов	Свердловская область, г. Екатеринбург	Для индивидуального жилищного строительства	Для индивидуального жилищного строительства (2.1)	541,79	ул. Персиковая - 5,0 м	20 (0,2)
595	Земли населённых пунктов	Свердловская область, г. Екатеринбург	Для индивидуального жилищного строительства	Для индивидуального жилищного строительства (2.1)	795,43	ул. Новая 4 - 5,0 м	20 (0,2)
596	Земли населённых пунктов	Свердловская область, г. Екатеринбург	Для индивидуального жилищного строительства	Для индивидуального жилищного строительства (2.1)	537,43	ул. Персиковая - 5,0 м	20 (0,2)
597	Земли населённых пунктов	Свердловская область, г. Екатеринбург	Для индивидуального жилищного строительства	Для индивидуального жилищного строительства (2.1)	799,78	ул. Новая 4 - 5,0 м	20 (0,2)
598	Земли населённых пунктов	Свердловская область, г. Екатеринбург	Для индивидуального жилищного строительства	Для индивидуального жилищного строительства (2.1)	531,26	ул. Персиковая - 5,0 м	20 (0,2)
599	Земли населённых пунктов	Свердловская область, г. Екатеринбург	Для индивидуального жилищного строительства	Для индивидуального жилищного строительства (2.1)	805,95	ул. Новая 4 - 5,0 м	20 (0,2)
600	Земли населённых пунктов	Свердловская область, г. Екатеринбург	Для индивидуального жилищного строительства	Для индивидуального жилищного строительства (2.1)	574,15	ул. Персиковая - 5,0 м; пер. Жемчужный - 5,0 м	20 (0,2)
601	Земли населённых пунктов	Свердловская область, г. Екатеринбург	Для индивидуального жилищного строительства	Для индивидуального жилищного строительства (2.1)	1143,76	ул. Новая 4 - 5,0 м; пер. Жемчужный - 5,0 м	20 (0,2)
602	Земли населённых пунктов	Свердловская область, г. Екатеринбург	Парки	Отдых (рекреация) (5.0)	143682,77	-	-
603	Земли населённых пунктов	Свердловская область, г. Екатеринбург	Для индивидуального жилищного строительства	Для индивидуального жилищного строительства (2.1)	1341,12	ул. Удачная - 5,0 м	20 (0,2)
604	Земли населённых пунктов	Свердловская область, г. Екатеринбург	Для индивидуального жилищного строительства	Для индивидуального жилищного строительства (2.1)	1146,86	ул. Удачная - 5,0 м	20 (0,2)

















1	2	3	4	5	6	7	8
696	Земли населённых пунктов	Свердловская область, г. Екатеринбург	Для индивидуального жилищного строительства	Для индивидуального жилищного строительства (2.1)	1074,71	местный проезд - 5,0 м	20 (0,2)
697	Земли населённых пунктов	Свердловская область, г. Екатеринбург	Для индивидуального жилищного строительства	Для индивидуального жилищного строительства (2.1)	1104,18	местный проезд - 5,0 м	20 (0,2)
698	Земли населённых пунктов	Свердловская область, г. Екатеринбург	Для индивидуального жилищного строительства	Для индивидуального жилищного строительства (2.1)	1024,7	ул. Апельсиновая - 5,0 м; ул. Новая 5 - 5,0 м	20 (0,2)
699	Земли населённых пунктов	Свердловская область, г. Екатеринбург	Для индивидуального жилищного строительства	Для индивидуального жилищного строительства (2.1)	1074,7	ул. Новая 5 - 5,0 м; местный проезд - 5,0 м	20 (0,2)
700	Земли населённых пунктов	Свердловская область, г. Екатеринбург	Для индивидуального жилищного строительства	Для индивидуального жилищного строительства (2.1)	1107,29	ул. Новая 5 - 5,0 м; местный проезд - 5,0 м	20 (0,2)
701	Земли населённых пунктов	Свердловская область, г. Екатеринбург	Для индивидуального жилищного строительства	Для индивидуального жилищного строительства (2.1)	1829,28	ул. Праздничная - 5,0 м; северо-западная граница участка - 5,0 м	20 (0,2)
702	Земли населённых пунктов	Свердловская область, г. Екатеринбург	Для индивидуального жилищного строительства	Для индивидуального жилищного строительства (2.1)	836,22	ул. Праздничная - 5,0 м	20 (0,2)
703	Земли населённых пунктов	Свердловская область, г. Екатеринбург	Для индивидуального жилищного строительства	Для индивидуального жилищного строительства (2.1)	1058,26	ул. Праздничная - 5,0 м	20 (0,2)
704	Земли населённых пунктов	Свердловская область, г. Екатеринбург	Для индивидуального жилищного строительства	Для индивидуального жилищного строительства (2.1)	985,97	ул. Праздничная - 5,0 м	20 (0,2)
705	Земли населённых пунктов	Свердловская область, г. Екатеринбург	Для индивидуального жилищного строительства	Для индивидуального жилищного строительства (2.1)	829,69	ул. Праздничная - 5,0 м	20 (0,2)
706	Земли населённых пунктов	Свердловская область, г. Екатеринбург	Для индивидуального жилищного строительства	Для индивидуального жилищного строительства (2.1)	682,43	ул. Мечтателей - 5,0 м; ул. Праздничная - 5,0 м	20 (0,2)
707	Земли населённых пунктов	Свердловская область, г. Екатеринбург	Для индивидуального жилищного строительства	Для индивидуального жилищного строительства (2.1)	750,58	ул. Мечтателей - 5,0 м	20 (0,2)

1	2	3	4	5	6	7	8
708	Земли населённых пунктов	Свердловская область, г. Екатеринбург	Для индивидуального жилищного строительства	Для индивидуального жилищного строительства (2.1)	1241,44	ул. Мечтателей - 5,0 м	20 (0,2)
709	Земли населённых пунктов	Свердловская область, г. Екатеринбург	Для индивидуального жилищного строительства	Для индивидуального жилищного строительства (2.1)	1213,09	ул. Мечтателей - 5,0 м	20 (0,2)
710	Земли населённых пунктов	Свердловская область, г. Екатеринбург	Для индивидуального жилищного строительства	Для индивидуального жилищного строительства (2.1)	1868,26	северо-западная граница участка - 5,0 м; местный проезд - 5,0 м	20 (0,2)
711	Земли населённых пунктов	Свердловская область, г. Екатеринбург	Для индивидуального жилищного строительства	Для индивидуального жилищного строительства (2.1)	806,59	местный проезд - 5,0 м	20 (0,2)
712	Земли населённых пунктов	Свердловская область, г. Екатеринбург	Для индивидуального жилищного строительства	Для индивидуального жилищного строительства (2.1)	686,37	местный проезд - 5,0 м	20 (0,2)
713	Земли населённых пунктов	Свердловская область, г. Екатеринбург	Для индивидуального жилищного строительства	Для индивидуального жилищного строительства (2.1)	749,57	местный проезд - 5,0 м	20 (0,2)
714	Земли населённых пунктов	Свердловская область, г. Екатеринбург	Для индивидуального жилищного строительства	Для индивидуального жилищного строительства (2.1)	963,7	местный проезд - 5,0 м	20 (0,2)
715	Земли населённых пунктов	Свердловская область, г. Екатеринбург	Для индивидуального жилищного строительства	Для индивидуального жилищного строительства (2.1)	719,15	местный проезд - 5,0 м	20 (0,2)
716	Земли населённых пунктов	Свердловская область, г. Екатеринбург	Для индивидуального жилищного строительства	Для индивидуального жилищного строительства (2.1)	1016,25	ул. Мечтателей - 5,0 м	20 (0,2)
717	Земли населённых пунктов	Свердловская область, г. Екатеринбург	Для индивидуального жилищного строительства	Для индивидуального жилищного строительства (2.1)	657,72	ул. Мечтателей - 5,0 м	20 (0,2)
718	Земли населённых пунктов	Свердловская область, г. Екатеринбург	Для индивидуального жилищного строительства	Для индивидуального жилищного строительства (2.1)	654,63	ул. Мечтателей - 5,0 м; местный проезд - 5,0 м	20 (0,2)
719	Земли населённых пунктов	Свердловская область, г. Екатеринбург	Для индивидуального жилищного строительства	Для индивидуального жилищного строительства (2.1)	994,34	северо-западная граница участка - 5,0 м; местный проезд - 5,0 м	20 (0,2)









1	2	3	4	5	6	7	8
758	Земли населённых пунктов	Свердловская область, г. Екатеринбург	Для индивидуального жилищного строительства	Для индивидуального жилищного строительства (2.1)	746,03	ул. Мечтателей - 5,0 м; местный проезд - 5,0 м	20 (0,2)
759	Земли населённых пунктов	Свердловская область, г. Екатеринбург	Парки	Отдых (рекреация) (5.0)	16451,48	-	-
760	Земли населённых пунктов	Свердловская область, г. Екатеринбург	Малозэтажная многоквартирная жилая застройка	Малозэтажная многоквартирная жилая застройка (2.1.1)	19185,66	-	60 (0,6)
761	Земли населённых пунктов	Свердловская область, г. Екатеринбург	Малозэтажная многоквартирная жилая застройка	Малозэтажная многоквартирная жилая застройка (2.1.1)	20572,41	-	60 (0,6)
762	Земли населённых пунктов	Свердловская область, г. Екатеринбург	Малозэтажная многоквартирная жилая застройка	Малозэтажная многоквартирная жилая застройка (2.1.1)	22102,46	-	60 (0,6)
763	Земли населённых пунктов	Свердловская область, г. Екатеринбург	Деловое управление	Общественное использование объектов капитального строительства (3.0)	33958,88	-	100 (1,0)
764	Земли населённых пунктов	Свердловская область, г. Екатеринбург	Малозэтажная многоквартирная жилая застройка	Малозэтажная многоквартирная жилая застройка (2.1.1)	32976,19	-	60 (0,6)
765	Земли населённых пунктов	Свердловская область, г. Екатеринбург	Малозэтажная многоквартирная жилая застройка	Малозэтажная многоквартирная жилая застройка (2.1.1)	25821,71	-	60 (0,6)
766	Земли населённых пунктов	Свердловская область, г. Екатеринбург	Коммунальное обслуживание	Коммунальное обслуживание (3.1)	89,09	-	100 (1,0)
767	Земли населённых пунктов	Свердловская область, г. Екатеринбург	Земельные участки (территории) общего пользования	Земельные участки (территории) общего пользования (12.0)	46078,72	-	-
768	Земли населённых пунктов	Свердловская область, г. Екатеринбург	Малозэтажная многоквартирная жилая застройка	Малозэтажная многоквартирная жилая застройка (2.1.1)	26739,99	-	60 (0,6)
769	Земли населённых пунктов	Свердловская область, г. Екатеринбург	Коммунальное обслуживание	Коммунальное обслуживание (3.1)	114,18	-	100 (1,0)
770	Земли населённых пунктов	Свердловская область, г. Екатеринбург	Коммунальное обслуживание	Коммунальное обслуживание (3.1)	113,35	-	100 (1,0)

1	2	3	4	5	6	7	8
771	Земли населённых пунктов	Свердловская область, г. Екатеринбург	Малозэтажная многоквартирная жилая застройка	Малозэтажная многоквартирная жилая застройка (2.1.1)	26452,24	-	60 (0,6)
772	Земли населённых пунктов	Свердловская область, г. Екатеринбург	Дошкольное, начальное и среднее общее образование	Дошкольное, начальное и среднее общее образование (3.5.1)	55626,87	-	80 (0,8)
773	Земли населённых пунктов	Свердловская область, г. Екатеринбург	Дошкольное, начальное и среднее общее образование	Дошкольное, начальное и среднее общее образование (3.5.1)	20538,02	-	80 (0,8)
774	Земли населённых пунктов	Свердловская область, г. Екатеринбург	Коммунальное обслуживание	Коммунальное обслуживание (3.1)	99,81	-	100 (1,0)
775	Земли населённых пунктов	Свердловская область, г. Екатеринбург	Коммунальное обслуживание	Коммунальное обслуживание (3.1)	95,38	-	100 (1,0)
776	Земли населённых пунктов	Свердловская область, г. Екатеринбург	Малозэтажная многоквартирная жилая застройка	Малозэтажная многоквартирная жилая застройка (2.1.1)	29149,32	-	60 (0,6)
777	Земли населённых пунктов	Свердловская область, г. Екатеринбург	Коммунальное обслуживание	Коммунальное обслуживание (3.1)	389,57	-	100 (1,0)
778	Земли населённых пунктов	Свердловская область, г. Екатеринбург	Коммунальное обслуживание	Коммунальное обслуживание (3.1)	70,87	-	100 (1,0)
779	Земли населённых пунктов	Свердловская область, г. Екатеринбург	Коммунальное обслуживание	Коммунальное обслуживание (3.1)	14353,83	-	100 (1,0)
780	Земли населённых пунктов	Свердловская область, г. Екатеринбург	Коммунальное обслуживание	Коммунальное обслуживание (3.1)	4489,06	-	-
781	Земли населённых пунктов	Свердловская область, г. Екатеринбург	Коммунальное обслуживание	Коммунальное обслуживание (3.1)	14255,86	-	-
782	Земли населённых пунктов	Свердловская область, г. Екатеринбург	Блокированная жилая застройка	Блокированная жилая застройка (2.3)	145,29	-	50 (0,5)
783	Земли населённых пунктов	Свердловская область, г. Екатеринбург	Земельные участки (территории) общего пользования	Земельные участки (территории) общего пользования (12.0)	619,69	-	-

1	2	3	4	5	6	7	8
784	Земли населённых пунктов	Свердловская область, г. Екатеринбург	Земельные участки (территории) общего пользования	Земельные участки (территории) общего пользования (12.0)	101,27	ул. Новая 1 - 5,0 м	-
<p><sup>1</sup> Вид разрешенного использования земельного участка, устанавливаемый по Правилам землепользования и застройки городского округа – муниципального образования «город Екатеринбург», утвержденным приказом Министерства строительства и развития инфраструктуры Свердловской области от 29.06.2017 № 704-П «Об утверждении Правил землепользования и застройки городского округа – муниципального образования «город Екатеринбург», соответствует виду разрешенного использования земельного участка согласно Классификатору видов разрешенного использования земельных участков, утвержденному Приказом Министерства экономического развития Российской Федерации от 01.09.2014 № 540 «Об утверждении классификатора видов разрешенного использования земельных участков» с изменениями в соответствии с Приказом Министерства экономического развития №709 от 30.09.2015;</p> <p><sup>2</sup> Классификатор видов разрешенного использования земельных участков, утвержденный Приказом Министерства экономического развития Российской Федерации от 01.09.2014 № 540 «Об утверждении классификатора видов разрешенного использования земельных участков» с изменениями в соответствии с Приказом Министерства экономического развития №709 от 30.09.2015;</p> <p><sup>3</sup> Площадь земельного участка будет уточнена в результате проведения кадастровых работ;</p> <p><sup>4</sup> Максимальный коэффициент застройки – отношение площади, занятой под зданиями и сооружениями, к площади земельного участка (в соответствии с СП 42.13330.2016 «Градостроительство. Планировка и застройка городских и сельских поселений»).</p>							

Приложение № 8  
к приказу Министерства  
строительства и развития  
инфраструктуры Свердловской  
области  
от 14.09.2017 № 984-П

Перечень и сведения о площади земельных участков, сохраняемых в измененных границах

Условный номер земельного участка	Кадастровый номер земельного участка, сохраняемого в измененных границах	Категория земель	Вид разрешенного использования по сведениям Единого государственного реестра прав на недвижимое имущество и сделок с ним	Вид разрешенного использования земельного участка в соответствии с Правилами землепользования и застройки <sup>1</sup>	Вид разрешенного использования земельного участка и код (числовое обозначение) в соответствии с классификатором видов разрешенного использования земельных участков <sup>2</sup>	Площадь земельного участка после преобразования <sup>3</sup>	Местоположение
1	2	3	4	5	6	7	8
1	66:41:0513033:12	Земли населённых пунктов	отдельно стоящие индивидуальные жилые дома усадебного типа с земельными участками	Деловое управление	Общественное использование объектов капитального строительства (3.0)	4852,22	Свердловская область, г. Екатеринбург
39	66:41:0513032:2704	Земли населённых пунктов	для сельскохозяйственного производства	Деловое управление	Общественное использование объектов капитального строительства (3.0)	6158,25	Свердловская область, г. Екатеринбург

1	2	3	4	5	6	7	8
263	66:41:0513032:2811	Земли населённых пунктов	для сельскохозяйственного производства	Коммунальное обслуживание	Коммунальное обслуживание (3.1)	1483,33	Свердловская область, г. Екатеринбург

<sup>1</sup> Вид разрешенного использования земельного участка, устанавливаемый по Правилам землепользования и застройки городского округа – муниципального образования «город Екатеринбург», утвержденным Решением Екатеринбургской городской Думы от 13.11.2007 № 68/48, с изменениями внесенными Решением Екатеринбургской городской Думы от 08.12.2015 № 58/43, соответствует виду разрешенного использования земельного участка согласно Классификатору видов разрешенного использования земельных участков, утвержденному Приказом Министерства экономического развития Российской Федерации от 01.09.2014 № 540 «Об утверждении классификатора видов разрешенного использования земельных участков» с изменениями в соответствии с Приказом Министерства экономического развития №709 от 30.09.2015;

<sup>2</sup> Классификатор видов разрешенного использования земельных участков, утвержденный Приказом Министерства экономического развития Российской Федерации от 01.09.2014 № 540 «Об утверждении классификатора видов разрешенного использования земельных участков» с изменениями в соответствии с Приказом Министерства экономического развития №709 от 30.09.2015;

<sup>3</sup> Площадь земельного участка будет уточнена в результате проведения кадастровых работ.

Приложение № 8  
к приказу Министерства  
строительства и развития  
инфраструктуры Свердловской  
области  
от 14.09.2017г. № 984-П

Перечень и сведения о площади образуемых частей земельных участков

Условный номер образуемой части земельного участка	Условный номер земельного участка, в соответствии с проектом межевания территории	Кадастровый номер существующего земельного участка (квартала)	Характеристика части земельного участка в соответствии с проектом межевания территории	
			Назначение	Площадь*, кв.м
1	2	3	4	5
1.1	39	66:41:0513032:2704	Строительство и эксплуатация объектов инженерной инфраструктуры	821,6
2.2	263	66:41:0513032:2811	Строительство и эксплуатация объектов инженерной инфраструктуры	255,59
* Площадь будет уточнена при проведении кадастровых работ				