



**МИНИСТЕРСТВО СТРОИТЕЛЬСТВА И РАЗВИТИЯ ИНФРАСТРУКТУРЫ
СВЕРДЛОВСКОЙ ОБЛАСТИ
ПРИКАЗ**

22.02.2017г.

№ 164-П

г. Екатеринбург

Об утверждении проекта межевания территории для размещения линейного объекта (газопровод) по улице Видной на участке от проезда Никитского до переулка Искристого

В соответствии с Градостроительным кодексом Российской Федерации, Законом Свердловской области от 12 октября 2015 года № 111-ОЗ «О перераспределении отдельных полномочий в сфере градостроительной деятельности между органами местного самоуправления муниципального образования «города Екатеринбург» и органами государственной власти Свердловской области», постановлением Правительства Свердловской области от 05.09.2012 № 963-ПП «Об утверждении Положения, структуры, предельного лимита штатной численности и фонда по должностным окладам в месяц Министерства строительства и развития инфраструктуры Свердловской области», Решением Екатеринбургской городской Думы от 06.07.2004 № 60/1 «Об утверждении Генерального плана развития муниципального образования «город Екатеринбург» на период до 2025 года», Постановлением Администрации города Екатеринбурга от 18.11.2008 № 4987 «Об утверждении основной части проекта планировки территории и проекта межевания территории жилого района «Широкая речка», приказом Министерства строительства и развития инфраструктуры Свердловской области от 26.10.2016 № 831-П «О подготовке проекта межевания территории для размещения линейного объекта (газопровод) по улице Видной на участке от проезда Никитского до переулка Искристого»,

ПРИКАЗЫВАЮ:

1. Утвердить проект межевания территории для размещения линейного объекта (газопровод) по улице Видной на участке от проезда Никитского до переулка Искристого в следующем составе:

- 1) схема межевания территории (на период строительства) (приложение № 1);
- 2) перечень и сведения о характеристиках образуемого земельного участка (на период строительства) (приложение № 2);
- 3) перечень и сведения о характеристиках образуемых частей земельных участков (на период строительства) (приложение № 3);
- 4) схема межевания территории (на расчетный срок) (приложение № 4);

5) сведения о зоне с особыми условиями использования территории (приложение № 5).

2. Участникам градостроительной деятельности руководствоваться документацией по планировке территории для размещения линейного объекта (газопровод) по улице Видной на участке от проезда Никитского до переулка Искристого, утвержденной настоящим приказом.

3. Отделу градостроительного развития Министерства строительства и развития инфраструктуры Свердловской области опубликовать настоящий приказ на «Официальном интернет-портале правовой информации Свердловской области» (www.pravo.gov66.ru) и разместить на официальном сайте Министерства строительства и развития инфраструктуры Свердловской области (<http://minstroy.midural.ru/>).

4. Контроль за исполнением настоящего приказа возложить на Заместителя Министра строительства и развития инфраструктуры Свердловской области А.В. Бирюлина.

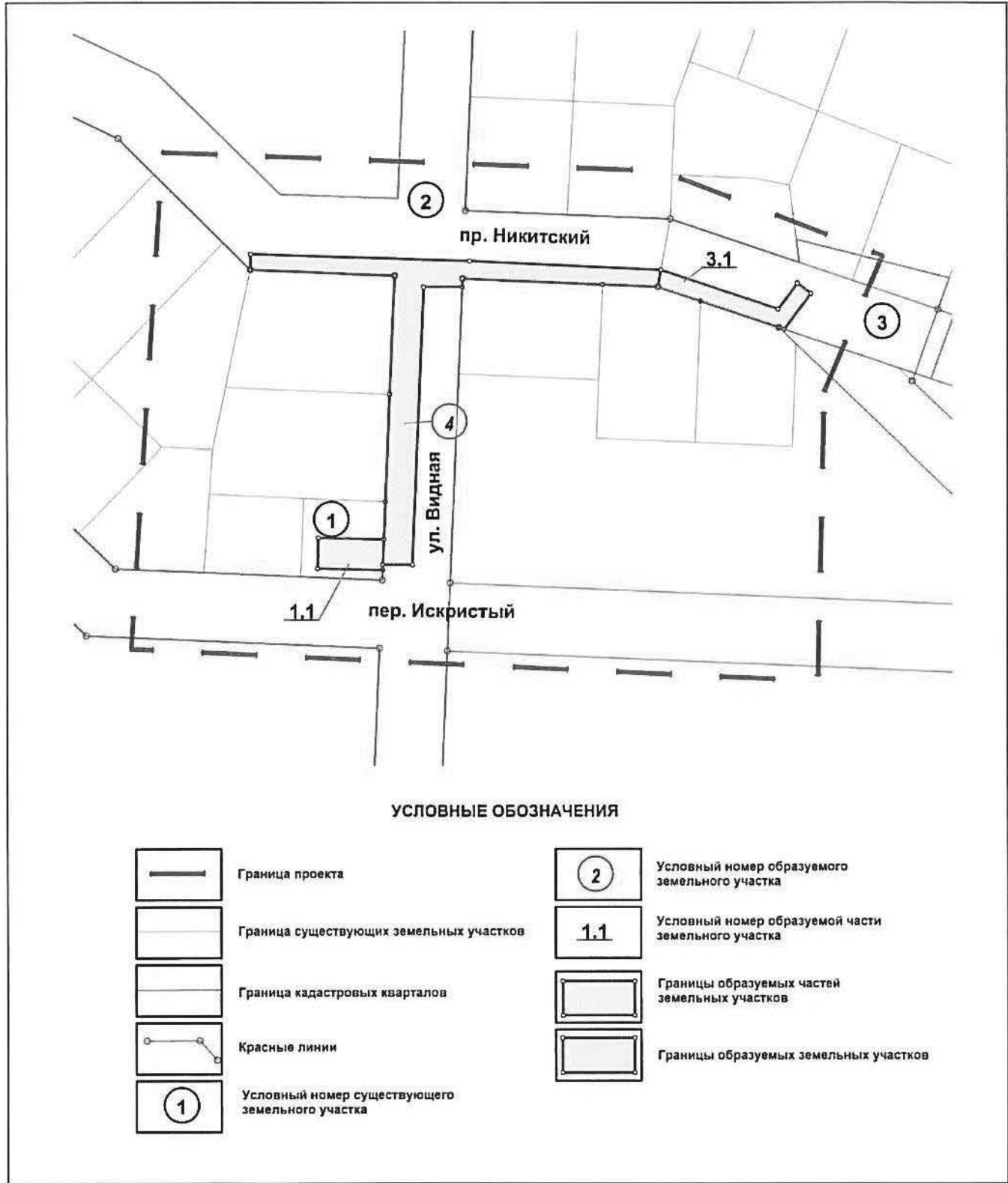
Министр












М.М. Волков

Приложение № 1
 к приказу Министерства
 строительства и развития
 инфраструктуры Свердловской
 области
 от 22.02.2017, № 164-17

Схема межевания территории (на период строительства)



УСЛОВНЫЕ ОБОЗНАЧЕНИЯ

- | | | | |
|---|---|--|--|
|  | Граница проекта |  | Условный номер образуемого земельного участка |
|  | Граница существующих земельных участков |  | Условный номер образуемой части земельного участка |
|  | Граница кадастровых кварталов |  | Границы образуемых частей земельных участков |
|  | Красные линии |  | Границы образуемых земельных участков |
|  | Условный номер существующего земельного участка | | |

Приложение № 2
к приказу Министерства
строительства и развития
инфраструктуры Свердловской
области
от 22.02.2017г № 164-П

Перечень и сведения о характеристиках образуемого земельного участка (на период строительства)

Условный номер земельного участка	Категория земель	Местоположение земельного участка	Вид разрешенного использования в соответствии с проектом межевания	Вид разрешенного использования в соответствии с классификатором видов разрешенного использования земельных участков ¹	Код (числовое обозначение) вида разрешенного использования земельного участка в соответствии с классификатором видов разрешенного использования земельных участков ¹	Площадь земельного участка в соответствии с проектом межевания ² , кв. м
1	2	3	4	5	6	7
4	Земли населенных пунктов	Свердловская область, город Екатеринбург, улица Видная	Строительство линейного объекта инженерной инфраструктуры	Коммунальное обслуживание	3.1	1362

¹ Вид разрешенного использования земельного участка устанавливается, согласно Классификатору видов разрешенного использования земельных участков, утвержденному Приказом Министерства экономического развития Российской Федерации от 01.09.2014 № 540 «Об утверждении классификатора видов разрешенного использования земельных участков» с изменениями в соответствии с Приказом Министерства экономического развития №709 от 30.09.2015;

² Площадь земельного участка будет уточнена в результате проведения кадастровых работ.

Приложение № 3
к приказу Министерства
строительства и развития
инфраструктуры Свердловской
области
от 22.02.2017, № 164-17

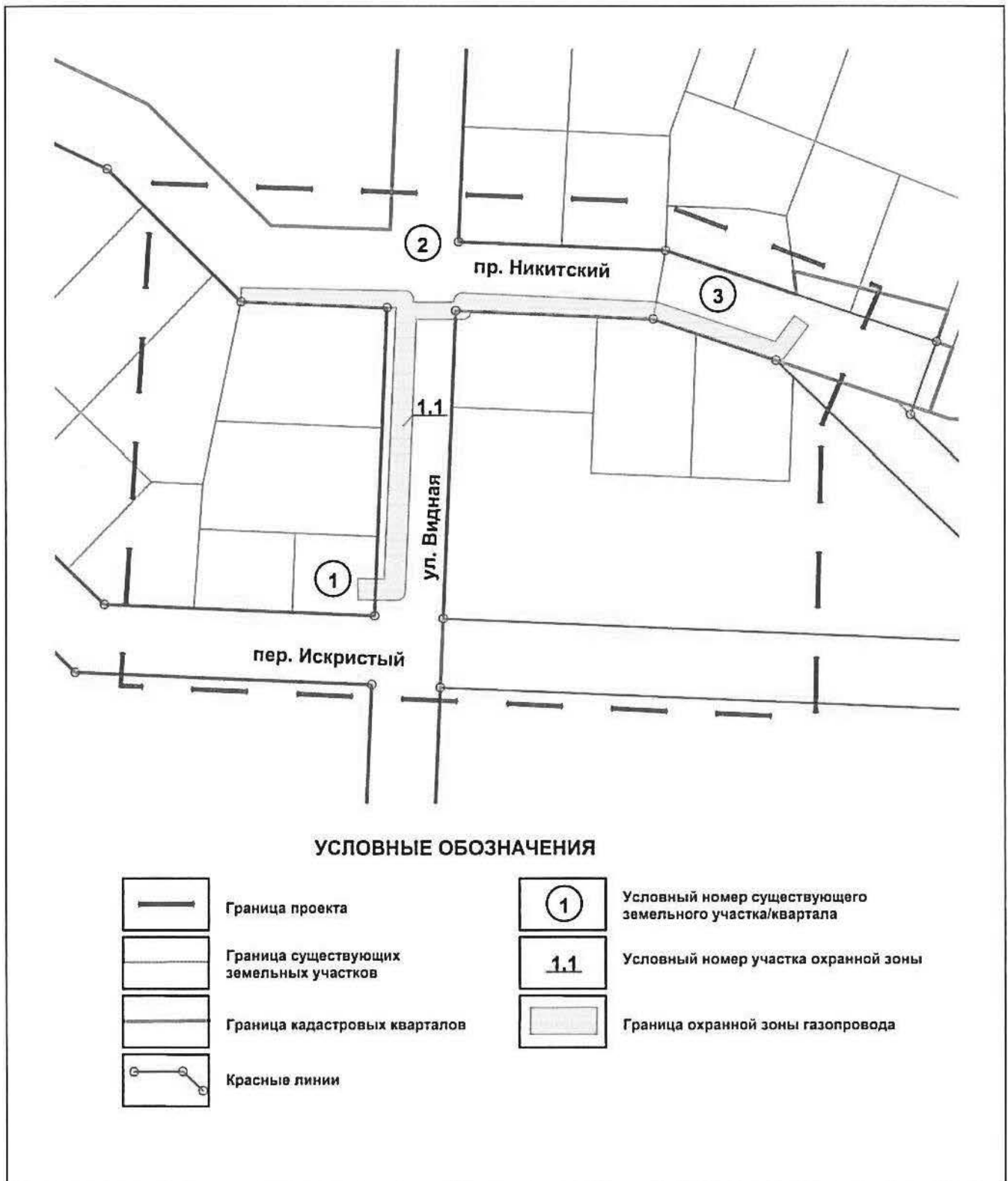
Перечень и сведения о характеристиках образуемых частей земельных участков
(на период строительства)

Условный номер части земельного участка	Условный номер существующего земельного участка, в соответствии с проектом межевания территории	Кадастровый номер существующего земельного участка (квартала)	Характеристика части земельного участка в соответствии с проектом межевания территории	
			Назначение	Площадь*, кв.м
1	2	3	4	5
1.1	1	66:41:0315016:30	Строительство линейного объекта инженерной инфраструктуры	172
3.1	3	66:41:0000000:764	Строительство линейного объекта инженерной инфраструктуры	247

* Площадь будет уточнена в результате проведения кадастровых работ.

Приложение № 4
к приказу Министерства
строительства и развития
инфраструктуры Свердловской
области
от 22.02.2017, № 164-17

Схема межевания территории (на расчетный срок)



Приложение № 5
к приказу Министерства
строительства и развития
инфраструктуры Свердловской
области
от 22.02.2017, № 164-17

Сведения о зоне с особыми условиями использования территории

Номер участка охранной зоны	Номер существующего земельного участка на расчетный срок по проекту межевания	Вид ограничения
1	2	3
1.1	1-3	Охранная зона газопровода высокого давления