



ПРАВИТЕЛЬСТВО СВЕРДЛОВСКОЙ ОБЛАСТИ

ПОСТАНОВЛЕНИЕ

09.03.2017

№ 130-ПП

г. Екатеринбург

Об изменении и установлении границ лесопарковой зоны и зеленой зоны в границах части кварталов 31, 32, 39 Городского участка Городского участкового лесничества Камышловского лесничества Свердловской области

В соответствии со статьей 82 Лесного кодекса Российской Федерации, постановлением Правительства Российской Федерации от 14.12.2009 № 1007 «Об утверждении Положения об определении функциональных зон в лесопарковых зонах, площади и границ лесопарковых зон, зеленых зон», постановлением Правительства Свердловской области от 28.12.2010 № 1905-ПП «Об утверждении Положения, структуры и предельного лимита штатной численности Департамента лесного хозяйства Свердловской области», на основании письма Федерального агентства лесного хозяйства от 14.07.2016 № АВ-06-27/8594, приказа Департамента лесного хозяйства Свердловской области от 30.12.2016 № 1212 «Об утверждении проектной документации по изменению и установлению границ лесопарковой зоны и зеленой зоны в границах части кварталов 31, 32, 39 Городского участка Городского участкового лесничества Камышловского лесничества Свердловской области» Правительство Свердловской области

ПОСТАНОВЛЯЕТ:

1. Изменить и установить границы лесопарковой зоны и зеленой зоны в границах части кварталов 31, 32, 39 Городского участка Городского участкового лесничества Камышловского лесничества Свердловской области (прилагаются).
2. Контроль за исполнением настоящего постановления возложить на Первого Заместителя Губернатора Свердловской области, Члена Правительства Свердловской области А.В. Орлова.
3. Настоящее постановление опубликовать в «Областной газете».

Губернатор
Свердловской области



Е.В. Куйвашев

К постановлению Правительства
Свердловской области
от 09.03.2017 № 130-ПП

ГРАНИЦЫ

**лесопарковой зоны и зеленой зоны в границах части кварталов 31, 32, 39
Городского участка Городского участкового лесничества
Камышловского лесничества Свердловской области**

**Лесные участки, планируемые к исключению
из границ лесопарковой зоны**

**В целях строительства объекта дорожного сервиса,
линии электропередачи к дорожному сервису**

Лесные участки, планируемые к исключению из границ лесопарковой зоны, расположены в части квартала 39 Городского участка Городского участкового лесничества Камышловского лесничества Свердловской области в административных границах Камышловского муниципального района. Общая площадь лесного участка, планируемого к исключению из границ лесопарковой зоны, составляет 2,3 га, из которых 0,4 га планируется отнести к границам зеленой зоны.

Перечень кварталов и выделов в составе лесного участка, планируемого к исключению из границ лесопарковой зоны, приведен в таблице 1.

Таблица 1

Перечень кварталов и выделов в составе лесного участка,
планируемого к исключению из границ лесопарковой зоны

Номер строки	Лесничество	Участковое лесничество	Участок	Номер квартала	Номер выдела	Площадь (га)
1.	Камышловское	Городское	Городской	квартал 39	выделы: 31, 32	1,9
2.				квартал 39	выдел 33	0,4
3.	Итого по участку					2,3
4.	Итого по участковому лесничеству					2,3
5.	Всего по лесничеству					2,3

Территориальное размещение лесного участка, планируемого к исключению из границ лесопарковой зоны, представлено на прилагаемой карте-схеме 1.

**Лесной участок, планируемый к включению
в границы лесопарковой зоны**

Лесной участок, планируемый к включению в границы лесопарковой зоны, расположен в части кварталов 31 и 32 Городского участка Городского участкового лесничества Камышловского лесничества Свердловской области в административных границах Камышловского муниципального района. Общая площадь лесного участка, планируемого к включению в границы лесопарковой зоны, составляет 2,3 га.

Перечень кварталов и выделов в составе лесного участка, планируемого к включению в границы лесопарковой зоны, приведен в таблице 2.

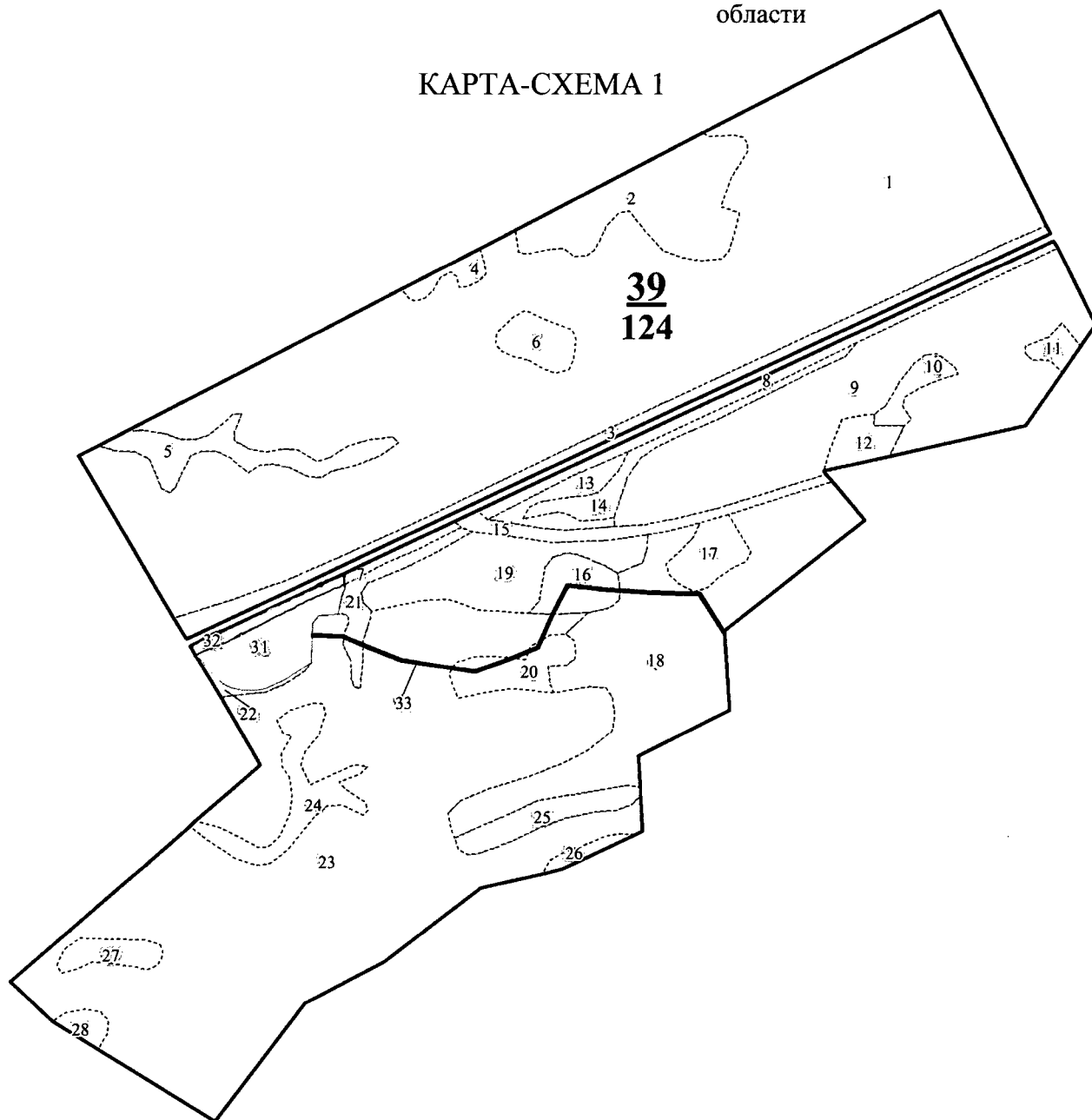
Перечень кварталов и выделов в составе лесного участка,
планируемого к включению в границы лесопарковой зоны

Номер строки	Лесничество	Участковое лесничество	Участок	Номер квартала	Номер выдела	Площадь (га)
1.	Камышловское	Городское	Городской	часть квартала 31	выдел 35	0,4
2.				часть квартала 32	выдел 21	1,9
3.	Итого по участку					2,3
4.	Итого по участковому лесничеству					2,3
5.	Всего по лесничеству					2,3

Территориальное размещение лесного участка, планируемого к включению в границы лесопарковой зоны, представлено на прилагаемой карте-схеме 2.

К границам лесопарковой зоны
и зеленой зоны в границах части
кварталов 31, 32, 39 Городского
участка Городского участкового
лесничества Камышловского
лесничества Свердловской
области

КАРТА-СХЕМА 1



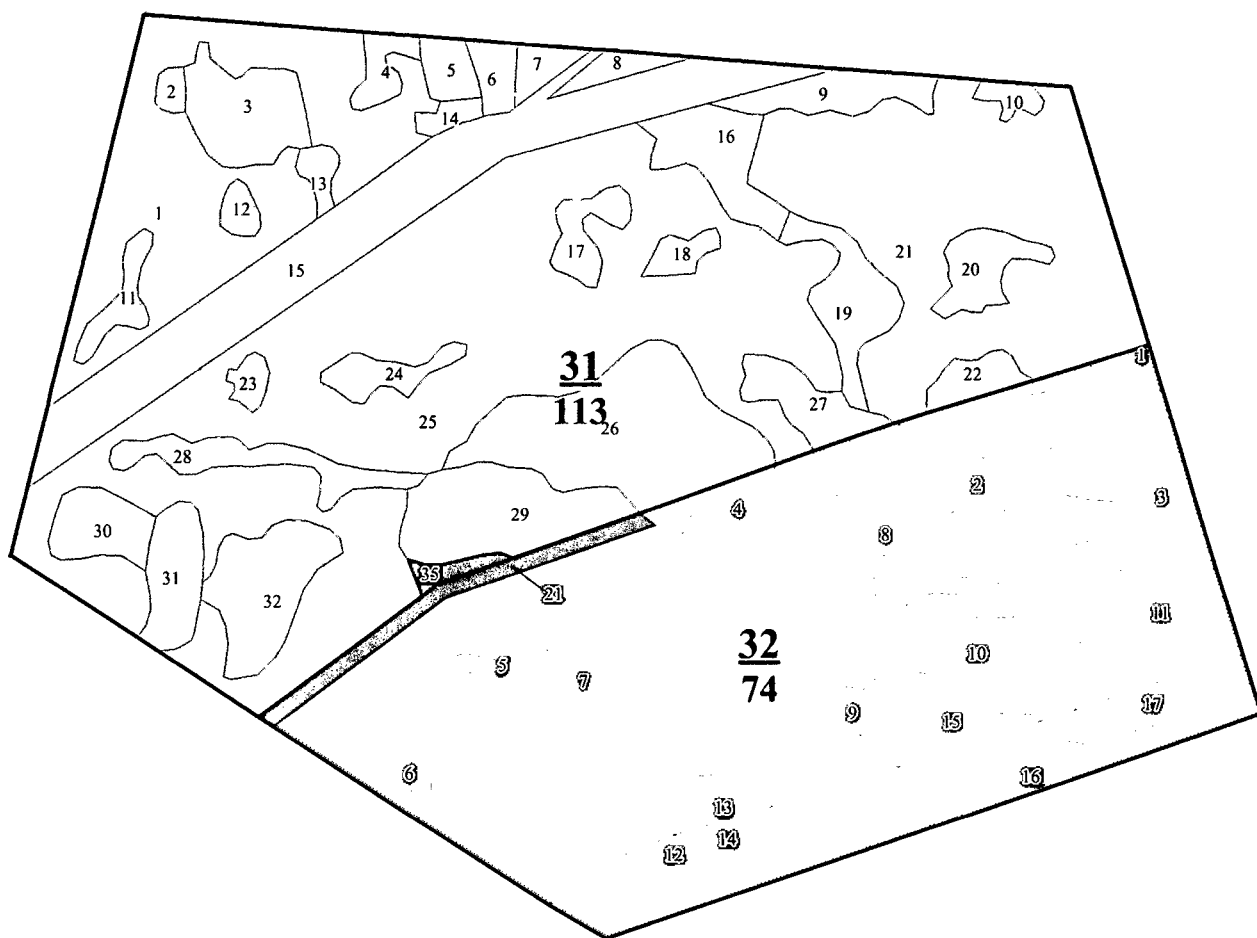
УСЛОВНЫЕ ОБОЗНАЧЕНИЯ:

- лесной участок, планируемый
к исключению из границ
лесопарковой зоны


- лесной участок, планируемый
к исключению из границ
лесопарковой зоны с последующим
отнесением в границы зеленой зоны

К границам лесопарковой зоны
и зеленой зоны в границах части
кварталов 31, 32, 39 Городского
участка Городского участкового
лесничества Камышловского
лесничества Свердловской
области

КАРТА-СХЕМА 2



УСЛОВНЫЕ ОБОЗНАЧЕНИЯ:

 – лесной участок, планируемый
к включению в границы
лесопарковой зоны